

Landschaftsplan Nr. 10 Wiehltalsperre

Satzung des Oberbergischen Kreises
vom 03. April 2014



AMT FÜR PLANUNG UND STRABEN

Inhaltsverzeichnis

Gliederungs-Nr.	Inhalt	Seite
	Abkürzungsverzeichnis	II
	Allgemeine Hinweise	III
	Präambel	IV
	Räumliche Lage	VI
	Verfahrensablauf	VII
Teil A	Umweltbericht	1
1	Gesetzliche Grundlagen	4
2	Inhalt und Ziele des Landschaftsplanes	4
3	Entwicklung und Zustand der Umwelt im Plangebiet	5
4	Schutzgüter	6
5	Alternativen	9
6	Überwachungsmaßnahmen, Monitoring	9
Teil B	Textliche Darstellungen, Festsetzungen und Erläuterungen	11
1.	Entwicklungsziele für die Landschaft	13
1.1	Entwicklungsziel 1	13
1.2 – 1.3	Entwicklungsziele 2 bis 3	14
1.4 – 1.9	Entwicklungsziele 4 bis 9	15
1.10 – 1.12	Entwicklungsziele 10 bis 12	16
2.	Besonders geschützte Teile von Natur und Landschaft	17
2.0	FFH-Schutzgebiete	17
2.1	Naturschutzgebiete	18
2.1-1	Naturschutzgebiet N 1 „Dreisbachtal und Nebenbäche“	19
2.1-2	Naturschutzgebiet N 2 „Dreschhauser Bachtal und Nebenbäche“	23
2.1-3	Naturschutzgebiet N 3 „Hänge und Talräume b. Heikausen“	27
2.1-4	Naturschutzgebiet N 4 „Sangerberg-Dornhecke“	31
2.1-5	Naturschutzgebiet N 5 „Wiehltal zwischen Wildbergerhütte u. Wiehl“	35
2.1-6	Naturschutzgebiet N 6 „Steinbruch und Talhänge bei Bieberstein“	39
2.1-7	Naturschutzgebiet N 7 „Bieberstein-Steinbreche“	43
2.1-8	Naturschutzgebiet N 8 „Wiehlaue Brüchermühle“	47
2.1-9	Naturschutzgebiet N 9 „Grünlandkomplex westlich Löffelsterz“	51
2.1-10	Naturschutzgebiet N 10 „Asbachtal“	58
2.1-11	Naturschutzgebiet N 11 „Heidsiefen/Herzsiefen und Laubwälder“	62
2.1-12	Naturschutzgebiet N 12 „Steinbruch Ulbert“	66
2.1-13	Naturschutzgebiet N 13 „Aubachtal und Nebenbäche“	70
2.1-14	Naturschutzgebiet N 14 „Kötzel“	74
2.1-15	Naturschutzgebiet N 15 „Wacholderbestände bei Wildberg	78
2.1-16	Naturschutzgebiet N 16 „Wiehltalsperre“	81
2.1-17	Naturschutzgebiet N 17 „Streesharthbach und Nebenbäche“	89
2.1-18	Naturschutzgebiet N 18 „Laubwälder am Mun-Depot“	93
2.2	Landschaftsschutzgebiete	97
2.2-1	Landschaftsschutzgebiet L 1	97
2.2-2	Landschaftsschutzgebiet L 2	100
2.3	Naturdenkmale	104

Gliederungs-Nr.	Inhalt	Seite
2.4	Geschützte Landschaftsbestandteile	107
	I. Baumbestände und Gehölzstrukturen	108
	II. Quellen, Wasserläufe und Kleingewässer	111
	III. Magergrünland und sonstige Magerflächen	114
3.	Zweckbestimmungen für Brachflächen	117
4.	Besondere Festsetzungen für die forstliche Nutzung	118
5.	Entwicklungs-, Pflege und Erschließungsmaßnahmen	120
5.1	Wiederherstellung und Pflege naturnaher Lebensräume	120
5.2	Anreicherungen der Landschaft	121
5.3 – 5.5	Weitere Pflege- und Erschließungsmaßnahmen	122
6.1	Anhang: Gehölztabelle	123
6.2	Anhang: Empfohlene Hochstamm-Obstsorten	124

Abkürzungsverzeichnis

Die im Text des Landschaftsplanes verwendeten Abkürzungen sind nachfolgend erklärt:

Abs.	Absatz
BNatSchG	Bundesnaturschutzgesetz
BauGB	Baugesetzbuch
cm	Zentimeter
DVO-LG	Verordnung zur Durchführung des Landschaftsgesetzes
EG/EWG	Europäische Gemeinschaften / Europäische Wirtschaftsgemeinschaft
FFH	Fauna-Flora-Habitat
GVE	Großvieheinheit
GV.NW.	Gesetz- und Verordnungsblatt des Landes Nordrhein-Westfalen
ha	Hektar
L	Landesstraße (z.B. L 68)
LANUV	Landesamt für Natur, Umwelt und Verbraucherschutz Nordrhein-Westfalen
LB	Geschützter Landschaftsbestandteil
LG	Gesetz zur Sicherung des Naturhaushaltes und zur Entwicklung der Landschaft des Landes Nordrhein-Westfalen – Landschaftsgesetz NW
LFoG	Landesforstgesetz Nordrhein-Westfalen
LJG	Landesjagdgesetz Nordrhein-Westfalen
LÖBF	Landesanstalt für Ökologie, Bodenordnung und Forsten des Landes NW
LP	Landschaftsplan
LSG	Landschaftsschutzgebiet
m	Meter
ND	Naturdenkmal
NSG	Naturschutzgebiet
NW/NRW	Nordrhein-Westfalen
SGV NRW	Sammlung der Gesetz- und Verordnungsblätter des Landes NW

Allgemeine Hinweise

Zum Bezifferungssystem:

Um den Bezug zwischen dem Kartenteil und dem Textteil des Landschaftsplanes zu verdeutlichen, ist das Kartenblatt in Planquadrate aufgeteilt. Die Festsetzungen und Darstellungen sind durchgehend beziffert worden.

Jedes Planquadrat entspricht ungefähr einem Blatt der Deutschen Grundkarte 1:5000.

Zur vereinfachten Auffindung der Planquadrate im Landschaftsplan sind die Randspalten mit Groß- und Kleinbuchstaben versehen, die im Textteil als Buchstabenkombinationen zur Kennzeichnung der Lage der Darstellungen und Festsetzungen angegeben werden.

Die Bezifferung der Darstellungen des § 18 LG im Text und in den Erläuterungen besteht aus:

- der Ziffer 1 für den § 18 LG und den Nummern des Abs. 1 zur Kennzeichnung des Entwicklungszieles (Beispiel: 1.1 = Entwicklungsziel 1, 1.2 = Entwicklungsziel 2, usw.)

In der Entwicklungs- und Festsetzungskarte sind die Entwicklungsziele mit einer farblichen Kennzeichnung dargestellt (Ausnahmen: Entwicklungsziele 1 und 10).

Die Bezifferung der Festsetzungen nach §§ 23 bis 29 BNatSchG im Text und in den Erläuterungen besteht aus:

- der arabischen Ziffer für die Art der vorgenommenen Festsetzung gegliedert nach den §§ 23 bis 29 BNatSchG (Ausnahme: FFH-Gebiete, da keine selbstständige Festsetzung im Landschaftsplan):

2	=	§ 22 BNatSchG	Besonders geschützte Teile von Natur und Landschaft
2.0	=	§ 32 BNatSchG	FFH-Gebiete / Europäisches ökologisches Netz „Natura 2000“
2.1	=	§ 23 BNatSchG	Naturschutzgebiete
2.2	=	§ 26 BNatSchG	Landschaftsschutzgebiete
2.3	=	§ 28 BNatSchG	Naturdenkmale
2.4	=	§ 29 BNatSchG	Geschützte Landschaftsbestandteile
3	=	§ 24 LG	Zweckbestimmungen für Brachflächen
3.1	=	§ 24 LG	Überlassen der natürlichen Entwicklung
3.2	=	§ 24 LG	Bewirtschaftung und Pflege
3.3	=	§ 24 LG	Anderweitige Sondernutzung
4	=	§ 25 LG	Besondere Festsetzungen für die forstliche Nutzung
4.1	=	§ 25 LG	Bestimmte Art der Erstaufforstung
4.2	=	§ 25 LG	Bestimmte Art der Wiederaufforstung
4.3	=	§ 25 LG	Bestimmte Form der Endnutzung
5	=	§ 26 LG	Entwicklungs-, Pflege- und Erschließungsmaßnahmen
5.1	=	§ 26 Nr. 1 LG	Anlage, Wiederherstellung oder Pflege naturnaher Lebensräume
5.2	=	§ 26 Nr. 2 LG	Anlage oder Anpflanzung und Pflege von Gehölzen
5.3	=	§ 26 Nr. 3 LG	Herrichtung von Grundstücken
5.4	=	§ 26 Nr. 4 LG	Pflegemaßnahmen zur Erhaltung oder Wiederherstellung des Landschaftsbildes
5.5	=	§ 26 Nr. 5 LG	Anlage von Wanderwegen, Parkplätzen, Liege- und Spielwiesen

- einer laufenden Nummer 1 bis n für die jeweilige Art der vorgenommenen Festsetzung (Beispiel: 2.1-1 = N 1 / Naturschutzgebiet Nr. 1)
- dem Signet der vorgenommenen Festsetzung (Beispiel: ND 5 = Naturdenkmal Nr. 5)
- der Buchstabenkombination für das (die) Planquadrat(e), in dem (denen) die Festsetzung vorgenommen wurde(n) zur Kennzeichnung der räumlichen Lage (Beispiel: Cd = Planquadrat C d, Aab = Planquadrate A a und A b)

Die Bezifferung und Kennzeichnung der Festsetzungen in der Entwicklungs- und Festsetzungskarte besteht aus:

- dem Signet der vorgenommenen Festsetzung (Beispiel: ND = Naturdenkmal)
- oder dem Planzeichen der vorgenommenen Festsetzung
- und einer laufenden Nummer 1 bis n für die jeweilige Art der vorgenommenen Festsetzung

PRÄAMBEL

Landschaftsplan Nr. 10 Wiehltalsperre

Satzung des Oberbergischen Kreises vom 03.04.2014

Rechtsgrundlagen

Dieser Landschaftsplan ist aufgestellt unter Berücksichtigung folgender Vorschriften:

- *Gesetz über Naturschutz und Landschaftspflege (Bundesnaturschutzgesetz – BNatSchG) in der gültigen Fassung (BGBl. I Teil I Nr. 51, 2009)*
- *Gesetz zur Sicherung des Naturhaushaltes und zur Entwicklung der Landschaft (Landschaftsgesetz – LG) in der gültigen Fassung (SGV NRW 791)*
- *Durchführungsverordnung zum Landschaftsgesetz in der gültigen Fassung (SGV NRW 791)*
- *Richtlinie 92/43/EWG (Fauna-Flora-Habitat-Richtlinie)*
- *Kreisordnung des Landes Nordrhein-Westfalen in der gültigen Fassung (SGV NRW 2021)*
- *Verordnung über die öffentliche Bekanntmachung von kommunalem Ortsrecht in der gültigen Fassung (SGV NRW 2023)*
- *Hauptsatzung des Oberbergischen Kreises in der gültigen Fassung*
- *Bürgerliches Gesetzbuch, Allgemeiner Teil - Viertes Abschnitt, in der gültigen Fassung*

Wirksamkeit der Darstellungen und Festsetzungen

Die Wirksamkeit dieses Landschaftsplanes richtet sich nach den §§ 23 bis 29 BNatSchG und §§ 33 bis 41 LG. Die gemäß § 18 LG dargestellten Entwicklungsziele für die Landschaft sind nach Maßgabe des § 33 LG behördenverbindlich; die Festsetzungen nach §§ 23 bis 29 BNatSchG und §§ 24 bis 26 LG (Besonders geschützte Teile von Natur und Landschaft, Zweckbestimmung von Brachflächen, Forstliche Festsetzungen, Entwicklungs-, Pflege- und Erschließungsmaßnahmen) sind nach näherer Maßgabe der §§ 23 bis 29 BNatSchG und §§ 34 bis 41 LG dagegen für jedermann rechtsverbindlich.

Im Geltungsbereich dieses Landschaftsplanes sind Gebiete von gemeinschaftlicher Bedeutung im Sinne des Artikels 4 Abs. 4 der Richtlinie 92/43/EWG (FFH-Richtlinie) enthalten. Im Rahmen der Vorschläge der Tranche 2 des Landes Nordrhein-Westfalen wurden die FFH-Gebiete DE-5011-301 „Grünlandkomplex westlich Löffelsterz“ und DE-5012-301 „Wacholderbestände bei Wildberg am 16.03.2001 durch das Bundesumweltministerium an die Kommission der Europäischen Union gemeldet. Gemäß § 32 Abs.2 BNatSchG ist ein Teilbereich des vorgenannten FFH-Gebietes in diesem Landschaftsplan als Naturschutzgebiet ausgewiesen. Zusätzlich zu den Festsetzungen in diesem Landschaftsplan sind die Vorschriften der §§ 33 bis 36 BNatSchG zu beachten.

Bei der Aufstellung, Änderung und Ergänzung eines Flächennutzungsplans im Geltungsbereich eines Landschaftsplans treten widersprechende Darstellungen und Festsetzungen des Landschaftsplans mit dem In-Kraft-Treten des entsprechenden Bebauungsplans oder einer Satzung nach § 34 Abs. 4 Satz 1 Nr. 2 des Baugesetzbuches außer Kraft, soweit der Träger der Landschaftsplanung im Beteiligungsverfahren diesem Flächennutzungsplan nicht widersprochen hat. Für das Außer-Kraft-Treten gilt Entsprechendes bei Satzungen nach § 34 Abs. 4 Satz 1 Nr. 3 des Baugesetzbuches, soweit der Träger der Landschaftsplanung im Beteiligungsverfahren nach § 34 Abs. 6 Satz 1 des Baugesetzbuches nicht widersprochen hat.

Ein Landschaftsplan muss geändert oder neu aufgestellt werden, wenn sich die ihm zugrunde liegenden Ziele oder Erfordernisse der Raumordnung und Landesplanung geändert haben. In diesem Fall kann die Landesregierung eine entsprechende Änderung verlangen (§ 29 Abs. 5 LG).

Eine qualifizierte Betroffenheit des Mittelstandes im Sinne des Mittelstandsgesetzes ist nicht gegeben. Die Vorprüfung hat ergeben, dass eine Mittelstandsverträglichkeitsprüfung nach § 5 Mittelstandsgesetz nicht erforderlich

lich ist. Die Interessenvertretungen des Mittelstandes werden als Träger öffentlicher Belange im Verfahren beteiligt und haben keine Bedenken gegen die Regelungen des Landschaftsplanes erhoben.

Räumlicher Geltungsbereich

Dieser Landschaftsplan gilt nach § 16 Abs. 1 LG nur für Flächen außerhalb der im Zusammenhang bebauten Ortsteile und des Geltungsbereiches der Bebauungspläne. Soweit ein Bebauungsplan Festsetzungen nach § 9 Abs. 1 Nrn. 11, 14 bis 18, 20, 24 bis 26 trifft und über diese bauleitplanerische Sicherung hinaus weitergehende Maßnahmen des Naturschutzes und der Landschaftspflege erforderlich sind, kann sich der Landschaftsplan unbeschadet der baurechtlichen Festsetzungen auch auf diese Flächen erstrecken; die Festsetzung von Erschließungsmaßnahmen nach § 26 Abs. 2 LG ist insoweit nicht zulässig. Dies gilt entsprechend für Satzungen gemäß § 34 Abs. 4 Satz 1 Nrn. 2 und 3 des BauGB.

Soweit in diesem Landschaftsplan Flächen ausgespart worden sind, liegt hierin keine Entscheidung baurechtlicher Art. Das gleiche gilt für Flächen, für die das Entwicklungsziel 7 „Erhaltung bis zur baulichen Nutzung“ dargestellt ist.

Wird durch den Landschaftsplan irrtümlich ein im Zusammenhang bebauter Ortsteil oder der Geltungsbereich eines Bebauungsplanes überdeckt, ist der Landschaftsplan insoweit ungültig.

Bei der exakten Bestimmung des Geltungsbereiches von Festsetzungen ist der äußere Rand der im Landschaftsplan festgelegten durchgezogenen Abgrenzungslinien maßgebend. Ist mit den festgelegten Abgrenzungen die räumliche Lage irrtümlich nicht eindeutig bestimmt, so gilt das / der in dieser Form tangierte Grundstück / Grundstücksteil als nicht betroffen.

Enge Zusammenarbeit

Die Erstellung des Landschaftsplanes erfolgte in enger Zusammenarbeit mit den zu beteiligenden Behörden, öffentlichen und sonstigen Stellen, insbesondere mit

- Gemeinde Reichshof
- Regionalforstamt Bergisches Land – Untere Forstbehörde und Waldbauernverband NRW e.V., Bezirksgruppe Oberberg-Süd
- Landesamt für Natur, Umwelt und Verbraucherschutz des Landes NW
- Landwirtschaftskammer Nordrhein-Westfalen (Kreisstelle Oberberg) und Kreisbauernschaft Oberbergischer Kreis e.V.
- Landesbüro der Naturschutzverbände NRW

Planbestandteile

Dieser Landschaftsplan besteht aus:

- der Entwicklungs- und Festsetzungskarte (Maßstab 1 : 10.000)
- den textlichen Darstellungen und Festsetzungen
- dem Umwelt- und Erläuterungsbericht
- der Anlagekarte mit der nachrichtlichen Darstellung der nach § 62 LG NW geschützten Biotope und der nachrichtlichen Darstellung der im Plangebiet gelegenen FFH-Gebiete DE-5011-301 und DE-5012-301 (Maßstab 1 : 10.000)

Kartographische Grundlage

Dieser Landschaftsplan wurde aus Verkleinerungen der Deutschen Grundkarte 1 : 5.000 auf den Maßstab 1 : 10.000 mit Genehmigung des Amtes für Geoinformation und Liegenschaftskataster des Oberbergischen Kreises hergestellt und vervielfältigt durch das Amt für Planung, Entwicklung und Mobilität des Oberbergischen Kreises.

Landschaftsplan Nr. 10 Wiehltalsperre

Räumliche Lage und Ausdehnung

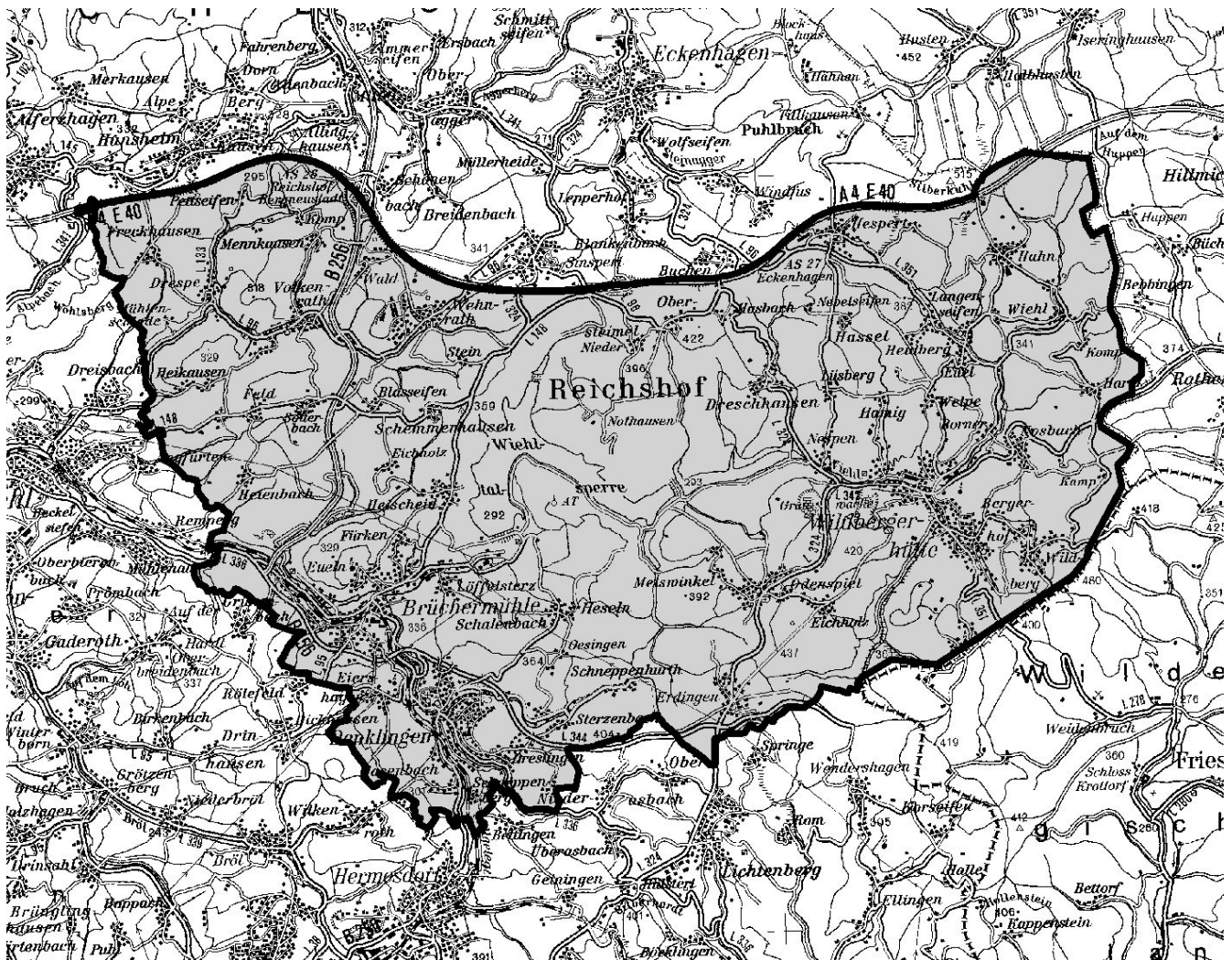
Der Planbereich umfasst den südlichen Teil der Gemeinde Reichshof.

Die Gesamtfläche beträgt 79,93 km².

Dies entspricht ungefähr einem Anteil von 8,7 % der Fläche des Oberbergischen Kreises.

Das Plangebiet gehört zur landschaftsräumlichen Haupteinheit

030 – Oberbergisches Bergland mit Mittelsiebergland



VERFAHRENSABLAUF

Beschluss zur Aufstellung des Landschaftsplan Nr. 10 „Wiehltalsperre“

Der Kreistag des Oberbergischen Kreises hat gemäß § 16 LG in der zu jenem Zeitpunkt rechtskräftigen Fassung am 23. September 2010 die Aufstellung des Landschaftsplanes Nr. 10 „Wiehltalsperre“ beschlossen.

51643 Gummersbach, den 03. April 2014

Magen Jahn
(Landrat)

Margit Ahus
(Kreistagsmitglied)
Margit Ahus

Beschluss zur Bürger- und Behördenbeteiligung

Der Kreistag des Oberbergischen Kreises hat gemäß §§ 27 a+b LG in der zu jenem Zeitpunkt rechtskräftigen Fassung am 15. Dezember 2011 die frühzeitige Beteiligung der Bürger und der Träger öffentlicher Belange beschlossen.

51643 Gummersbach, den 03. April 2014

Magen Jahn
(Landrat)

Margit Ahus
(Kreistagsmitglied) Margit Ahus

Bekanntmachung

Der Aufstellungsbeschluss vom 23. September 2010 sowie der Beschluss des Kreistags vom 15. Dezember 2011 zur frühzeitigen Bürger- und Behördenbeteiligung wurde am 14. Januar 2012 gemäß § 27 LG in der seinerzeit rechtskräftigen Fassung ortsüblich bekannt gemacht.

51643 Gummersbach, den 03. April 2014

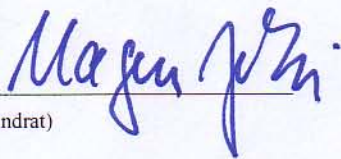
Magen Jahn
(Landrat)

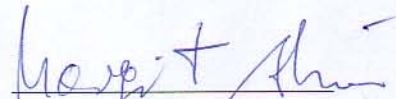
Frühzeitige Bürger- und Behördenbeteiligung / Unterrichtung und Erörterung

Die frühzeitige Beteiligung gemäß § 27 b LG in der zu jenem Zeitpunkt rechtskräftigen Fassung hat in der Form

- a) der öffentlichen Darlegung des Landschaftsplanentwurfs
 - in der Kreisverwaltung Gummersbach in der Zeit vom 23. Januar 2012 bis 24. Februar 2012
 - und zum Zwecke einer allgemeinen Information im Rathaus der Gemeinde Reichshof in der Zeit vom 23. Januar 2012 bis 24. Februar 2012
- b) einem öffentlichen Erörterungstermin am 13. Februar 2012 im Rathaus der Gemeinde Reichshof in Denklingen stattgefunden.

51643 Gummersbach, den 03. April 2014

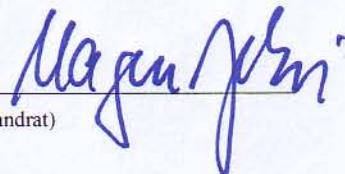

(Landrat)

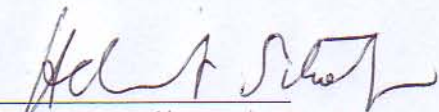

(Kreistagsmitglied) Margit Ahus

Beschluss zur Offenlegung

Der Kreistag des Oberbergischen Kreis wertete am 22. September 2012 die Anregungen und Bedenken aus der frühzeitigen Bürger- und Behördenbeteiligung zu dem Landschaftsplanentwurf und beschloss am 22. September 2012 die öffentliche Auslegung gemäß § 27 c Abs. 1 LG in der zu jenem Zeitpunkt rechtskräftigen Fassung.

51643 Gummersbach, den 03. April 2014

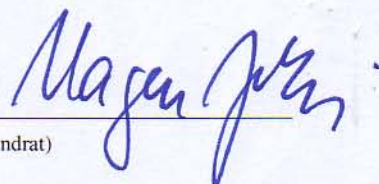

(Landrat)


(Kreistagsmitglied) Helmut Schäfer

Bekanntmachung

Der Beschluss des Kreistags vom 22.09.2012 zur Offenlegung des Landschaftsplanentwurfs wurde am 18.07.2013 ortsüblich bekannt gemacht.

51643 Gummersbach, den 03. April 2014


(Landrat)


Öffentliche Auslegung

Die öffentliche Auslegung des Landschaftsplanentwurfs gemäß § 27 c Abs. 1 LG in der zu jenem Zeitpunkt rechtskräftigen Fassung hat

- a) in der Form der öffentlichen Darlegung
 - in der Kreisverwaltung Gummersbach in der Zeit vom 19. August 2013 bis 20. September 2013
 - und zum Zwecke einer allgemeinen Information im Rathaus der Gemeinde Reichshof in der Zeit vom 19.08.2013 bis 20.09.2013
- b) einem öffentlichen Erörterungstermin am 09.09.2013 im Rathaus der Gemeinde Reichshof in Reichshof-Denklingen

stattgefunden.

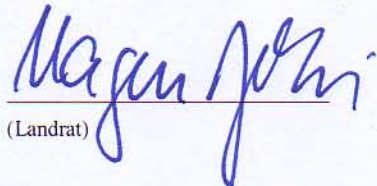
51643 Gummersbach, den 03. April 2014

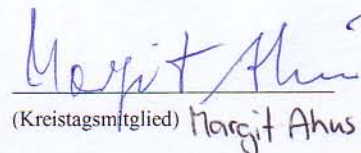

(Landrat)

Anregungen und Bedenken aus der öffentlichen Auslegung

Nach Prüfung der Anregungen und Bedenken aus der öffentlichen Auslegung wurde mit Beschluss des Kreistages des Oberbergischen Kreises am 03.04.2014 der Entwurf des Landschaftsplanes Nr. 10 „Wiehltalsperre“ in Teilen geändert (siehe Text und Karte).

51643 Gummersbach, den 03. April 2014

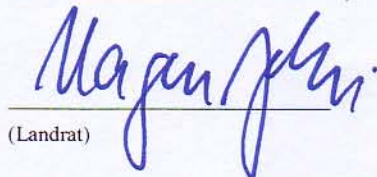

(Landrat)

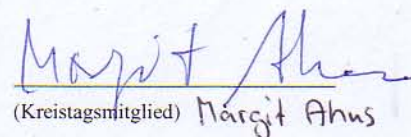

(Kreistagsmitglied) Margit Ahus

Satzungserlass

Der Landschaftsplan Nr. 10 „Wiehltalsperre“ wurde gemäß § 16 Abs. 2 LG in der derzeit rechtskräftigen Fassung in Verbindung mit den §§ 5 Abs. 1 und 26 Abs. 1 Buchstabe f der Kreisordnung für das Land NW in der derzeit rechtskräftigen Fassung vom Kreistag des Oberbergischen Kreises am 03.04.2014 als Satzung erlassen.

51643 Gummersbach, den 03. April 2014


(Landrat)


(Kreistagsmitglied) Margit Ahus

Anzeigeverfahren

Der Landschaftsplan Nr. 10 „Wiehlalsperre“ ist gemäß § 28 Abs. 1 LG in der derzeit rechtskräftigen Fassung ist der Bezirksregierung Köln angezeigt und dort auf die Einhaltung der Rechtsvorschriften geprüft worden.

50667 Köln, den 15.08.2014

Die Bezirksregierung Köln

gez. Waldecker

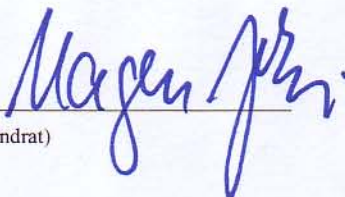
Bekanntmachung der Durchführung des Anzeigeverfahrens

Gemäß § 28 a LG in der derzeit rechtskräftigen Fassung ist die Durchführung des Anzeigeverfahrens unter Hinweis auf die Möglichkeit der Einsichtnahme in den Landschaftsplan Nr. 10 „Wiehlalsperre“ am ortsüblich bekannt gemacht worden.

In dieser Bekanntmachung wurde ebenfalls auf die §§ 7, 33 und 41 LG und § 5 der Kreisordnung für das Land NW in der derzeit rechtskräftigen Fassung in Verbindung mit § 22 der Hauptsatzung des Oberbergischen Kreises hingewiesen.

Der Landschaftsplan Nr. 10 „Wiehlalsperre“ tritt mit dieser Bekanntmachung in Kraft.

51643 Gummersbach, den


(Landrat)

Teil A

Umweltbericht

Umweltbericht und Begründung des Landschaftsplanes Nr. 10 Wiehltalsperre

im Rahmen der Strategischen Umweltprüfung
gemäß § 17 LG NW und § 14 UVPG

- 1. Gesetzliche Grundlagen**
- 2. Inhalt und Ziele des Landschaftsplanes**
- 3. Zustand und Entwicklung der Umwelt im Plangebiet**
- 4. Schutzgüter**
 - 4.1 Schutzgut Mensch, menschliche Gesundheit**
 - 4.2 Schutzgut Tiere und Pflanzen, Biologische Vielfalt**
 - 4.3 Schutzgut Landschaft**
 - 4.4 Schutzgut Boden**
 - 4.5 Schutzgut Wasser**
 - 4.6 Schutzgut Luft und Klima**
 - 4.7 Schutzgut Kultur- und sonstige Sachgüter**
 - 4.8 Wechselwirkungen zwischen den Schutzgütern**
- 5. Alternativen**
- 6. Überwachungsmaßnahmen, Monitoring**

1. Gesetzliche Grundlagen

Die örtlichen Erfordernisse und Maßnahmen zur Verwirklichung der Ziele und Grundsätze des Naturschutzes und der Landschaftspflege sind im Landschaftsplan darzustellen und rechtsverbindlich festzusetzen (§ 16 Abs. 1 des Gesetzes zur Sicherung des Naturhaushalts und zur Entwicklung der Landschaft - Landschaftsgesetz - LG NW).

Nach § 16 Abs. 2 LG NW hat der Träger der Landschaftsplanung die Ziele der Raumordnung zu beachten. Der Landschaftsplan konkretisiert die Darstellungen der übergeordneten Regionalplanung (Regionalplan Teilabschnitt Köln). Den fachlichen Rahmen für den Regionalplan und damit auch für den Landschaftsplan stellt nach § 15a LG NW der Fachbeitrag des Naturschutzes und der Landschaftspflege dar. Der für den Oberbergischen Kreis maßgebliche Fachbeitrag für die „Region Köln“ wurde im Dezember 2004 von der Landesanstalt für Ökologie, Bodenordnung und Forsten / Landesamt für Agrarordnung (heute Landesamt für Naturschutz, Umwelt und Verbraucherschutz) vorgelegt.

Gemäß § 16 Abs.4 LG NW besteht ein Landschaftsplan u. a. aus der Begründung mit den Zielen und Zwecken sowie den wesentlichen Ergebnissen des Landschaftsplans (Umweltbericht).

Gemäß § 17 LG NW ist bei der Aufstellung und Änderung von Landschaftsplänen eine Strategische Umweltprüfung (SUP) durchzuführen. Das Verfahren muss den Anforderungen der §§ 14a, 14f und 14g Abs.2 Nr.6 und 8 sowie der §§ 14h und 14i Abs.1, 14k Abs.1 und 14n des Gesetzes über die Umweltverträglichkeitsprüfung (UVP) entsprechen. Die Begründung zum Landschaftsplan erfüllt die Funktion eines Umweltberichtes nach § 14g UVP. In die Begründung sind die voraussichtlich erheblichen Auswirkungen auf die in § 2 Abs.1 Satz 2 UVP genannten Schutzgüter aufzunehmen.

Der Kreistag des Oberbergischen Kreises hat in seiner Sitzung am 23.09.2010 gemäß § 16 LG NW die Aufstellung und in seiner Sitzung am 15.12.2011 die frühzeitige Bürger- und Behördenbeteiligung für den Landschaftsplan Nr. 10 „Wiehltalsperre“ gemäß § 27 a+b LG NW in den jeweils rechtskräftigen Fassungen beschlossen. Dies bedeutet, dass die Bürgerinnen und Bürger über die allgemeinen Ziele und Grundsätze sowie die voraussichtlichen Auswirkungen der Planung öffentlich zu unterrichten sind.

2. Inhalt und Ziele des Landschaftsplanes

Das durch den Landschaftsplan Nr. 10 "Wiehltalsperre" abgedeckte Gebiet befindet sich in Übereinstimmung mit dem vom Kreistag des Oberbergischen Kreises beschlossenen Gesamtkonzept zur zeitlichen und räumlichen Abwicklung der Landschaftsplanung. Der Geltungsbereich des o.g. Landschaftsplans mit einer Flächengröße von 79,93 km² umfasst den südlichen Teil der Gemeinde Reichshof und erstreckt sich auf den Außenbereich im Sinne des Bauplanungsrechtes.

Der Landschaftsplan Nr. 10 Wiehltalsperre ist einer von insgesamt 12 im Oberbergischen vorgesehenen Landschaftsplänen.

Die Fläche des Landschaftsplanes Nr. 10 Wiehltalsperre ist Bestandteil des Naturparks Bergisches Land. Gemäß dem Fachbeitrag des Naturschutzes und der Landschaftspflege dienen als räumliche Bezugsbasis sogenannte Landschaftsräume, die aus den naturräumlichen Haupteinheiten abgeleitet sind. Das Plangebiet gehört zum Landschaftsraum LR 30 „Oberbergisches Bergland mit Mittelsiegbergland“. Das

Oberbergische Bergland ist der zentrale Landschaftstyp im südlichen Bereich des Oberbergischen Kreises, gekennzeichnet durch den ständigen Wechsel zwischen bewaldeten Rücken, Kuppen und Talhängen und grünlandwirtschaftlich genutzten Hochflächen. Der Waldanteil liegt bei ca. 35 %; mit ca. 55 % ist die meist intensiv ausgeprägte Grünlandwirtschaft landschaftsprägend. Ackerflächen sind nur in geringem Umfang vorhanden.

Zentrales Leitbild für die Landschaftsplanung im Oberbergischen Kreis – und hier bildet der Landschaftsplan Nr. 10 Wiehltalsperre keine Ausnahme – ist die Erhaltung und Entwicklung einer überwiegend ländlich geprägten Kulturlandschaft auch als ökologischer Ausgleichsraum für die angrenzenden rheinischen Ballungsräume. Im Landschaftsraum LR 30 besitzen insbesondere die Quellregionen und die Bachtäler (unter Einschluss randlicher Laubwälder auf den Talhängen „Wald-Wiesen-Täler“) eine herausragende Funktion im landesweiten Biotopverbund.

Der Landschaftsplan Nr. 10 Wiehltalsperre stellt insgesamt fünf Entwicklungsziele dar und setzt zahlreiche besonders zu schützende Teile von Natur und Landschaft nach den §§ 23 bis 29 BNatSchG fest. Für die freie Landschaft setzt der Landschaftsplan im Einklang mit dem Ausweisungsprinzip der Bezirksregierung Köln nahezu flächendeckend Landschaftsschutzgebiete in zwei Kategorien fest. Naturschutzgebiete und Geschützte Landschaftsbestandteile sind neben der Zone II der Landschaftsschutzgebiete elementare Bestandteile des Biotopverbundes mit herausragender Bedeutung. Maßnahmen im Sinne des § 26 LG NW sowie nach §§ 24 und 25 LG NW (Brachflächenregelungen und forstliche Festsetzungen) sind im Landschaftsplan bis auf eine Ausnahme nicht selbstständig verortet sondern sind beispielsweise in den NSG als Gebote unmittelbarer Teil der jeweiligen Schutzausweisung. Die Anlage, Pflege und Anpflanzung ökologisch bedeutsamer Strukturen (Anreicherungsmaßnahmen) sind ohne konkrete Lokalisierung von Einzelmaßnahmen unmittelbar dem Entwicklungsziel 2 zugeordnet und sollen weitgehend auf vertraglicher Basis mit Eigentümern/Pächtern umgesetzt werden.

3. Entwicklung und Zustand der Umwelt im Plangebiet

Eine vom Menschen unbeeinflusste Landschaft gibt es im zentralen Mitteleuropa nicht mehr. Die Landschaft in unserer Heimat hat sich seit Jahrhunderten unter zunehmendem menschlichen Einfluss entwickelt. Entscheidend geprägt wurde sie durch die kleinbäuerliche Flächenbewirtschaftung. Aus ehemals ausgedehnten Urwäldern mit der nacheiszeitlich dominierenden Buche als Hauptbaumart entstand allmählich der Wirtschaftswald und auf gerodeten Flächen Grünland und Ackerflächen. Aus "Urland" entstand "Kulturland". Mit der Veränderung der Landschaft kamen auch viele neue Tier- und Pflanzenarten zu uns, die ein Teil der Natur unseres Bergischen Landes geworden sind. Das 20. Jahrhundert war geprägt durch explosive Ausdehnung von Siedlungs- und Verkehrsflächen. Die Entwicklung der Bebauung ging ganz überwiegend zu Lasten der Landwirtschaft. Mit der Ausdehnung von Siedlungs- und Verkehrsflächen verschwanden auch klassische Landschaftselemente wie Obstwiesen und Gartenland aus der Randzone der im Bergischen Land so typischen Klein- und Streusiedlungen. Seit den dreißiger Jahren des 20. Jahrhunderts veränderte sich auch die offene Landschaft. Um die Gesamtheit der Flächen landwirtschaftlich besser nutzen zu können, wurden Wiesen trocken gelegt, Feldgehölze und Hecken gerodet, Bäche und Siefen begradigt sowie Quellen verbaut. Mit dem Aufkommen der Motorisierung in der Landwirtschaft war es möglich, auch ungünstig gelegene Flächen zu erreichen und nutzbar zu machen.

Artenreiche Grünlandgesellschaften sind nicht zuletzt durch massiven Stickstoffeintrag stark zurückgedrängt worden. Inzwischen ist in Teilbereichen wieder ein gegenläufiger Trend zu beobachten. Landwirtschaftliche Flächen werden aufgeforstet oder fallen brach, die kleinbäuerlichen Betriebe sterben aus. Feuchtwiesen können mit den heutigen schweren landwirtschaftlichen Maschinen nicht mehr befahren werden und sind daher nicht mehr wirtschaftlich nutzbar. Aufgeforstetes ehemaliges Grünland bietet den Tier- und Pflanzenarten der Wiesen keinen geeigneten Lebensraum mehr. Auch Brachen sind für manche Wildblumen und Kräuter existenzbedrohend, da die aufkommenden Hochstauden und Gräser dominieren. Über kurz oder lang erobert der Wald solche Flächen zurück. Damit dies nicht passiert, müssen die für den Naturschutz wertvollen Flächen (Magergrünland, Feucht- und Nasswiesen) wieder extensiv bewirtschaftet, also in besonderer Weise gepflegt werden.

Eine besondere Bedeutung besitzt das Plangebiet für die Trinkwassergewinnung durch die in den Jahren 1967 bis 1973 vom Aggerverband erbaute Wiehltalsperre mit einer Wasserfläche von 2,2 qkm bei Vollstau und einem Einzugsgebiet von 46,6 qkm. Dadurch nehmen Trinkwasserschutzzonen eine beträchtliche Fläche des Planes ein.

Bei einem im landesweiten Vergleich hohen Flächenanteil hat die Grünlandwirtschaft auch naturraumbedingt einen hohen Stellenwert. Sie ist die dominierende Nutzung auf landwirtschaftlichen Flächen. Das oberbergische Kulturlandschaftsprogramm (OKULA) zielt auch im Hinblick auf eine Optimierung des Biotopverbundes und der schutzwürdigen und schutzbedürftigen Lebensräume daher vorrangig auf

- extensive Grünlandbewirtschaftung in Mittelgebirgslagen
- Bewirtschaftung von Biotopen mit kulturhistorischer Bedeutung
- Bewirtschaftung und Pflege einer Vielzahl von kleineren und größeren Gewässerauen
- Wiederaufnahme der Bewirtschaftung und Pflege aufgebener landwirtschaftlicher Nutzflächen

Einen prägenden und nachhaltigen Einfluss am Rand des Planungsraumes hatte die im Jahr 1974 fertig gestellte Autobahn A 4 Köln-Olpe, die im Norden den Geltungsbereich des Landschaftsplans abschließt.

Der Fachbeitrag des Naturschutzes und der Landschaftspflege definiert Leitbilder und Handlungsbedarf für den Biotop- und Artenschutz, die Land- und Forstwirtschaft, die Wasserwirtschaft sowie für Siedlung und Verkehr, die in der Darstellung der Entwicklungsziele und den Festsetzungen des Landschaftsplanes berücksichtigt sind.

4. Schutzgüter

Die Funktion des Umweltberichtes besteht insbesondere darin, die Auswirkungen der Planung auf die im UVPG angeführten Schutzgüter darzustellen und zu bewerten.

4.1 Schutzgut Mensch und menschliche Gesundheit

Der Mensch ist im Plangebiet unterschiedlich betroffen. Die Betroffenheit liegt in erster Linie bei den Grundstückseigentümern, Bewirtschaftern und Nutzern der beplanten Außenbereichsflächen. Für die land- und forstwirtschaftliche Bodennutzung werden die Festsetzungen auf das fachlich erforderliche Maß begrenzt. Maßnahmen sind nur auf freiwilliger, vertraglicher Basis vorgesehen. Einschränkungen für die Freizeitgestaltung einzelner Interessengruppen der Bevölkerung ergeben sich in den Naturschutzgebieten durch die Betretungsverbote. Die Verbotsregelungen zum Schutz der Ökosysteme sind

jedoch örtlich begrenzt und in ihrem Umfang als zumutbar anzusehen (s. auch unter Nr. 4.8: Wechselwirkungen zwischen den Schutzgütern).

Durch die Darstellungen, Festsetzungen und Maßnahmen des Landschaftsplanes zugunsten des Naturhaushaltes und der Landschaft allgemein wird auf die menschliche Gesundheit und das Wohlbefinden der örtlichen Bevölkerung im Plangebiet eine überwiegend positive Wirkung erwartet. Mit den dargestellten Entwicklungszielen soll nicht nur die biologische Vielfalt erhalten und entwickelt sondern auch eine Verbesserung für das Wohnumfeld (incl. Landschaftsbild) und die Erholung der Bevölkerung erreicht werden.

4.2 Schutzgut Tiere und Pflanzen, biologische Vielfalt

Es besteht eine gesetzliche Verpflichtung, im Landschaftsplan die örtlichen Erfordernisse und Maßnahmen zur Verwirklichung der Ziele und Grundsätze des Naturschutzes und der Landschaftspflege darzustellen und rechtsverbindlich festzusetzen. Der Landschaftsplan ist damit gleichsam das Instrument zur Verwirklichung und Förderung dieses Schutzgutes. Mit Schaffung eines überregionalen Biotopverbundes werden die Lebensgrundlagen für Tiere und Pflanzen deutlich verbessert. Das Schutzgut wird durch den Landschaftsplan in besonderer Weise gesichert und gefördert, negative Auswirkungen sind ausgeschlossen.

4.3 Schutzgut Landschaft

Es ist erklärtes Ziel des Landschaftsplanes, die Kulturlandschaft mit ihrem Wechsel aus Grünland, Wald und Wasserflächen zu erhalten und zu entwickeln. Mit den Entwicklungszielen soll die typische Struktur der bergischen Landschaftsräume gesichert und da wo sie beeinträchtigt ist, durch gliedernde Landschaftselemente angereichert werden. Eine weitgehende Vermeidung der weiteren Zerschneidung der Landschaft im Zuge raumbedeutsamer Planungen (z. B. Straßenbau) wird mit Darstellung eines eigenen Entwicklungszieles im Landschaftsplan angestrebt.

Durch den Landschaftsplan sind negative Auswirkungen auf das Schutzgut Landschaft nicht vorstellbar.

4.4 Schutzgut Boden

Die mit den Festsetzungen des Landschaftsplanes beabsichtigte Beschränkung von Eingriffen in die Schutzgebiete durch bauliche Anlagen, Anschüttungen und Abgrabungen, Gewässerausbauten und weitere landschaftsschädigende Nutzungen kommt nicht nur der Fauna und Flora zu Gute sondern entfaltet auch für den Boden positive Wirkungen. Unmittelbare Eingriffe in großflächige oder besonders schutzwürdige Bodenstrukturen sind durch Maßnahmen des Landschaftsplanes nicht vorgesehen. Punktuelle und kleinflächige Bodeneingriffe können in Sonderbiotopen erforderlich werden, um einer unerwünschten Sukzession und Melioration entgegenzuwirken (z. B. auf Steinbruchsohlen und -halden, Magerrasen und in Niedermooren). Um negative Wechselwirkungen zwischen verschiedenen Schutzgütern zu vermeiden, sind vorhandene Bodenbelastungen vor der Umsetzung von Maßnahmen zu berücksichtigen.

Erhebliche Beeinträchtigungen des Schutzgutes Boden sind durch den Landschaftsplan jedoch insgesamt nicht erkennbar.

4.5 Schutzgut Wasser

Das Plangebiet ist in besonderem Maß vom Wasser geprägt. Es ist niederschlagsreich und wird von zahlreichen Wasserläufen durchzogen. Eine zentrale Stellung im Plangebiet nimmt die Wiehltalsperre ein, die im Jahr 1973 zur Trinkwassergewinnung und zum Hochwasserschutz fertiggestellt wurde und ein Fassungsvermögen von 31,5 Mio. km³ aufweist. Um die Qualität des Trinkwassers auf hohem Niveau zu erhalten, sind im gesamten Einzugsgebiet der Talsperre Wasserschutzzonen ausgewiesen, in denen bestimmte Auflagen zu erfüllen sind.

Durch die Schutzkategorien Naturschutzgebiet, Landschaftsschutzgebiet Zone II und geschützte Landschaftsbestandteile werden außerdem im Landschaftsplan Regelungen getroffen, die den Gewässerstrukturen und auch der Wasserqualität zugute kommen. Dazu zählen Bauverbote, Schutz der Ufervegetation sowie Einschränkungen allzu intensiver Gewässernutzungen.

Daneben stellt das Entwicklungsziel 1 die Erhaltung der Fließgewässer und Quellen, die Sicherung des Wasserhaushaltes und die Verbesserung der Wasserqualität als Verpflichtung für die öffentlichen Planungs- und Maßnahmenträger heraus.

Der Landschaftsplan sieht selbst keine Maßnahmen vor, die Beeinträchtigungen der wasserwirtschaftlichen Belange nach sich ziehen könnten. Negative Auswirkungen durch den Landschaftsplan auf das Schutzgut Wasser ergeben sich nicht.

4.6 Schutzgut Luft und Klima

Besondere Auswirkungen des Landschaftsplanes auf Luft und Klima sind nicht erkennbar. Allenfalls geländeklimatische Änderungen können beispielsweise durch die Entfichtung von Talauen, die Umwandlung von Nadel- in Laubwald, die Anpflanzung von Hecken, o.ä. entstehen, die aber durchweg als positiv in ihrer Wirkung auf die Lebewelt zu werten sind. Da mit den Festsetzungen und geplanten Maßnahmen keine Emissionen verbunden sind, ist die Luftqualität nicht berührt.

4.7 Schutzgut Kultur- und sonstige Sachgüter

Der Schutz der gesamten Kulturlandschaft ist oberstes Ziel für alle Darstellungen und Festsetzungen des Landschaftsplanes. Bei einzelnen Elementen der Kulturlandschaft können Konflikte mit den Schutzbemühungen für Tiere und Pflanzen auftreten. Hier garantiert der Landschaftsplan jedoch durch die Unberührtheitsregelungen den Bestandsschutz für deren rechtmäßige Nutzung. Aus der Sicht der archäologischen Denkmalpflege sind innerhalb des umfassenden Kulturlandschaftsschutzes der Schutz und Erhalt der im und auf dem Boden befindlichen Zeugnisse menschlichen Schaffens anzustreben. Das Rheinische Amt für Bodendenkmalpflege sieht den Erhalt von Bodendenkmälern in besonderem Maße gewährleistet, wenn archäologische Funde und Befunde in ihrer ursprünglichen Lage und im Zusammenhang im Boden erhalten werden können. Voraussetzung hierfür ist ein möglichst ungestörter Erhalt von Boden im ursprünglichen Profil. Dies bedeutet einen Verzicht auf Bodenbearbeitung und den Einsatz schweren Geräts bei der Bodennutzung, die Vermeidung von Bodenerosion und von Einträgen bodenfremder chemischer Substanzen und natürlich das Unterlassen von Abgrabungen. Sofern im Bereich der hier bekannten Bodendenkmale ein Schutzgebiet oder Schutzobjekt aus naturschutzfachlicher Sicht nach dem BNatSchG ausgewiesen werden konnte, sind die Bodendenkmale entsprechend einbezogen worden. Landeskundliche und kulturhistorische Gründe für die Ausweisung von Schutzgebieten

und –objekten sind im Einzelfall bei der Formulierung des Schutzzwecks genannt. Bei der Biotoppflege im Rahmen der späteren Landschaftsplanumsetzung sind die Vorgaben des Bodendenkmalschutzes zu beachten.

4.8 Wechselwirkungen zwischen den Schutzgütern

Es bestehen zahlreiche Wechselwirkungen zwischen den dargestellten Schutzgütern. Eine quantitative Erfassung der Wechselwirkungen ist jedoch aufgrund der Komplexität des Landschaftsplanes und des heute noch nicht vorhersagbaren Umfangs der späteren Umsetzung von Maßnahmen nicht möglich. Wie bei der Bewertung der einzelnen Schutzgüter erläutert, verursacht der Landschaftsplan keine Wechselwirkungen, die sich negativ auf die Umwelt niederschlagen. Bei einigen Schutzgütern bewirken die Wechselwirkungen mit anderen Schutzgütern sogar eine Verstärkung der positiven Effekte für die belebte Natur.

5. Alternativen

Da die Landschaftsplanung in Nordrhein-Westfalen eine Pflichtaufgabe für die Kreise und kreisfreien Städte ist, scheidet die sogen. „Nullvariante“ (Verzicht auf Landschaftsplanung) als mögliche Alternative aus. Weil die Landschaftspläne als Satzungen verbindlichen Normcharakter aufweisen, besteht insofern keine Alternative, als die konkreten Zielvorgaben gegenüber anderen Planungsträgern auf andere Weise nicht zu erreichen sind. Festsetzungen nach den §§ 23 bis 29 BNatSchG sind zwar auch über Ordnungsbehördliche Verordnungen möglich, diese sind jedoch eher als Ersatz der Landschaftsplanung anzusehen und betreffen nur ein konkretes Schutzgebiet oder einzelne Schutzobjekte. Sie treten automatisch außer Kraft, wenn ein Landschaftsplan für dieses Gebiet Rechtsgültigkeit erlangt.

6. Überwachungsmaßnahmen, Monitoring

Im Rahmen der Umsetzung des Landschaftsplanes wird ein begleitendes Monitoring bezüglich der Umsetzung von Maßnahmen erfolgen, damit die Biotoppflege optimiert werden kann. Auch die ordnungsrechtliche Durchsetzung des Landschaftsplanes ist entsprechend nachzuhalten, um Verbots- und Gebotskataloge auf ihre Sinnhaftigkeit und Wirksamkeit prüfen zu können.

Teil B

Textliche Darstellungen

Textliche Festsetzungen

Erläuterungen

1	<p><u>ENTWICKLUNGSZIELE FÜR DIE LANDSCHAFT</u></p>	<p>Nach § 18 Abs. 2 LG sind bei Darstellung der Entwicklungsziele die im Plangebiet zu erfüllenden öffentlichen Aufgaben und die wirtschaftlichen Funktionen der Grundstücke, insbesondere die land-, forst-, berg-, abgrabungs-, wasser- und abfallwirtschaftlichen Zweckbestimmungen zu berücksichtigen.</p> <p>Die im Plangebiet dargestellten Entwicklungsziele lassen sich mit den verschiedenen Landschaftsnutzungen vereinbaren.</p> <p>Die Entwicklungsziele sind aufgrund des § 18 LG sowie des § 6 Abs. 2 und 3 der DVO zum LG in der Entwicklungs- und Festsetzungskarte sowie in den „Textlichen Darstellungen“ dargestellt.</p> <p>Die Entwicklungsziele für die Landschaft sollen nach § 18 Abs. 1 LG Auskunft über das Schwergewicht der im Plangebiet zu erfüllenden Aufgaben der Landschaftsentwicklung geben. In geringerem Umfang können auch solche Festsetzungen (§§ 23 bis 29 BNatSchG und 26 LG) getroffen werden, die nicht dem durch ein Entwicklungsziel festgelegten Aufgabenschwerpunkt entsprechen. Solche Festsetzungen stehen dem festgelegten Entwicklungsziel in der Regel nicht entgegen.</p> <p>Gemäß § 33 Abs. 1 LG sollen die nach § 18 LG dargestellten Entwicklungsziele für die Landschaft bei allen behördlichen Maßnahmen im Rahmen der dafür geltenden Vorschriften berücksichtigt werden. Die Entwicklungsziele richten sich <u>ausschließlich</u> an die Behörden und nicht an die Grundstückseigentümer oder die Nutzungsberechtigten im Geltungsbereich des Landschaftsplanes Nr. 10 „Wiehltalsperre“. Entschädigungsforderungen sind aus den Darstellungen der Entwicklungsziele nicht abzuleiten.</p>
1.1	<p><u>Entwicklungsziel 1</u></p> <p>Erhaltung einer mit naturnahen Lebensräumen oder sonstigen natürlichen Landschaftselementen reich oder vielfältig ausgestatteten Landschaft (§ 18 Abs. 1 Nr. 1 LG)</p> <p>Im Bereich der mit dem Entwicklungsziel 1 dargestellten Landschaftsräume liegt das Schwergewicht der landschaftlichen Entwicklung auf der Erhaltung der typischen Struktur der bergischen Landschaftsräume und der Erhaltung der gliedernden Landschaftselemente und der ökologisch bedeutsamen Flächen.</p> <p>Das Entwicklungsziel 1 bedeutet:</p> <ul style="list-style-type: none"> • die Erhaltung der derzeitigen Landschaftsstruktur • die Erhaltung, Sicherung und Entwicklung wertvoller Lebensräume • die Erhaltung und Vermehrung der extensiv genutzten Grünlandbereiche und Brachflächen, insbesondere in den Tälern und an Hängen • die Erhaltung und Vermehrung bodenständiger und gestufter Wälder mit überwiegendem Laubholzanteil durch naturnahe Waldwirtschaft (sukzessive Umwandlung der Fichtenbestände in Laubmischwald) und Einregulierung des Wildbestandes auf eine Wilddichte, welche die Verjüngung der Laubbaumarten (Hauptbaumarten Buche und Eiche) ohne besondere Schutzmaßnahmen wie Gatterbau ermöglicht. • die Entfernung abgängiger Waldbestände im Falle von Waldschäden und der Wiederaufbau bodenständiger und widerstandsfähiger Bestände • die Erhaltung und Vermehrung von bodenständigen Gehölzen in der Landschaft und an baulichen Anlagen • die nachhaltige Sicherung von Altholzbeständen und Erhaltung von Altbaumgruppen • die Erhaltung und Pflege der wertvollen Landschaftselemente wie Einzelbäume, Obstbäume, Feldgehölze, Ufergehölze, Hecken sowie sonstiger prägender und gliedernder Landschaftselemente • die Entwicklung und Pflege der Waldsäume, Waldbinnensäume, kraut- und staudenreichen Grasfluren und Vegetationssäume, 	<p>Das Entwicklungsziel 1 gilt für den gesamten Geltungsbereich des Landschaftsplanes, soweit nicht in bestimmten Bereichen ein anderes Entwicklungsziel vorrangig zu verfolgen ist.</p> <p>Die Darstellung des Entwicklungszieles 1 bedeutet nicht, dass die Erhaltung ausschließlich auf die „Konservierung“ der Landschaft gerichtet ist: Entwicklungs-, Pflege- und Erschließungsmaßnahmen nach § 26 LG können zur Verbesserung des Landschaftsökologischen Zustandes und des Landschaftsbildes sowie zur Anreicherung der Landschaft festgesetzt werden.</p> <p>Im Bereich des dargestellten Entwicklungszieles 1 sind zur Erfüllung dieses Zieles</p> <ul style="list-style-type: none"> • Schutzkategorien nach §§ 23 bis 29 BNatSchG • Zweckbestimmungen für Brachflächen nach § 24 LG • Besondere Bestimmungen für die forstliche Nutzung nach § 25 LG • Pflege- und Entwicklungsmaßnahmen nach § 26 LG <p>festgesetzt.</p>

<p>1.2</p>	<p>insbesondere entlang der Wegränder unter Beibehaltung des bestehenden Wegenetzes (bei Wegeinziehungen keine anschließende landwirtschaftliche Nutzung)</p> <ul style="list-style-type: none"> • die Erhaltung und Optimierung von Siefentälern, Hangrinnen, Fließgewässern, Hangmulden, Quellmulden, Quellen und Feuchtwiesen • die Erhaltung, Pflege und Entwicklung von auetypischen und stillgewässertypischen Lebensräumen und Feuchtgebieten sowie die Anreicherung von Bach-Ufergehölzen • die Erhaltung und Sicherung des Wasserhaushaltes • die Erhaltung, Sicherung und Verbesserung der Wasserqualität und Erhöhung der Strukturvielfalt der Fließ- und Stillgewässer • die Erhaltung, Pflege und Entwicklung felsig-steiniger Steilhang- und Unterhangbereiche als naturnahe Lebensräume • die Erhaltung und Sicherung kulturhistorisch bedeutsamer Landschaftsteile bzw. Landschaftsbestandteile wie ehemalige Fernhandelswege, Landwehren, Wallhecken, Hohlwege, Bergbaurelikte, usw. • die Erhaltung, Pflege und Anlage von Obstbaumwiesen in der Umgebung der Ortslagen und in der freien Landschaft • Erhalt und Schutz der Böden, insbesondere der Böden mit extremen Wasser- und Nährstoffangeboten als natürlicher Lebensraum sowie der Böden mit besonders hoher natürlicher Bodenfruchtbarkeit • die Erhaltung, Pflege und Neuanlage von Bienenweidegehölzen • die Beseitigung von Gewässer-, Gelände und Siefenverfüllungen • der Rückbau von Verrohrungen im Bereich von Wirtschaftswegen und Ersatz durch Furten, wo dies technisch und mit vertretbarem Aufwand möglich ist. In Bereichen, in denen die Anlage einer Furt nicht möglich ist, Einsatz von modernen Durchlässen, die den Erhalt einer naturnahen Gewässersohle ermöglichen. • die Beseitigung wilder Müll-, Erd-, Abfall- und Schuttablagerungen • die Abwehr von Erosionsschäden <p>• die Erhaltung der landschaftlichen Eignung für die Erholung</p> <p>• die langfristige Rückführung von Ackerflächen in Grünland im Bereich der Talauen</p> <p>Entwicklungsziel 2</p> <p>Anreicherung einer im ganzen erhaltungswürdigen Landschaft mit naturnahen Lebensräumen und mit gliedernden und belebenden Landschaftselementen. (§ 18 Abs. 1 Nr. 2 LG)</p> <p>Das Schwergewicht der Landschaftsentwicklung liegt auf der Anreicherung der an naturnahen und natürlichen Lebensräumen verarmten Landschaft durch Ergänzung und Aufwertung mit entsprechenden Landschaftselementen. Die mit diesem Entwicklungsziel dargestellten Landschaftsräume sind durch Maßnahmen nach § 26 LG anzureichern und in ihrem ökologischen Wirkungsgefüge zu verbessern.</p> <p>Hierzu zählen insbesondere:</p> <ul style="list-style-type: none"> • die Wiederherstellung, Anlage und Pflege naturnaher Lebensräume in den Bachauen und die Renaturierung von Bachläufen und Kleingewässern • die Anlage, Pflege und Anpflanzung von Einzelbäumen, Gehölzgruppen, Feldgehölzen, Gehölzstreifen und Ufergehölzen sowie Straßen- und Wegebegleitgrün unter Verwendung bodenständiger Gehölzarten. • die Pflege und Ergänzungspflanzung von Obstgehölzen unter vorrangiger Verwendung von regionaltypischen Obstsorten • die Pflege und Anlage von krautreichen Vegetationssäumen, insbesondere entlang der Wege und an Feld- und Waldrändern. • die Anlage und Pflege von gehölzfreien Brachestreifen in der Feld- und Ackerflur sowie die naturverträgliche Bewirtschaftung von extensiv genutzten Äckern mit Kartoffeln oder Getreide (geringe Saatgutmenge, Verzicht auf Unkrautbekämpfung, Belassen der Stoppeln bzw. Ernteabfälle ohne Umbruch bis zum folgenden Frühjahr. <p>Dabei ist eine ökologisch erforderliche Intensität und räumliche Dichte der Anreicherungsmaßnahmen zu gewährleisten.</p> <p>Vorhandene landschaftliche Strukturen sind zu erhalten und zu entwickeln.</p>	<p>Dazu zählen insbesondere: Vermeidung von Schwarzbrache, Anwendung geeigneter Mulchsaatverfahren, Bearbeitung quer zum hang, Grünlandnutzung auf zu stark geneigten Flächen.</p> <p>Das Entwicklungsziel 2 wird dargestellt in folgenden Räumen:</p> <ul style="list-style-type: none"> - Nördlich Hahn - Nordöstlich und südöstlich Wiehl - Südlich Niedersteimel/Obersteimel - Östlich Lüsberg - Zwischen Heidberg und Wildbergerhütte - Nördlich Odenspiel - Südlich Odenspiel/Eichholz - Südlich Eiershagen <p>In den Bereichen des Entwicklungsziels 2 sind insbesondere festgesetzt:</p> <ul style="list-style-type: none"> - Maßnahmen nach § 26 LG (siehe unter Ziff. 5.2) <p>Ersatzmaßnahmen nach § 5 LG für Eingriffe in Natur und Landschaft können insbesondere auch in den Bereichen des Entwicklungsziels 2 durchgeführt werden.</p> <p>Neu angelegte bzw. wiederhergestellte Lebensräume sollten in ihrer räumlichen Verteilung und unterschiedlichen Ausprägung (Biotoptypen) so gestaltet werden, dass ein Biotopverbund im Sinne des Biotop- und Artenschutzes gewährleistet ist.</p>
------------	---	--

	Die Anreicherungsmaßnahmen sollen der Verknüpfung mit in der Umgebung vorhandenen Lebensräumen und Waldbeständen dienen.	
1.3	<u>Entwicklungsziel 3</u>	Entwicklungsziel nach § 18 Abs. 1 Nr. 3 LG ist im Plangebiet nicht vorhanden und deshalb nicht dargestellt.
1.4	<u>Entwicklungsziel 4</u>	Entwicklungsziel nach § 18 Abs. 1 Nr. 4 LG ist im Plangebiet nicht vorhanden und deshalb nicht dargestellt.
1.5	<u>Entwicklungsziel 5</u>	Entwicklungsziel nach § 18 Abs. 1 Nr. 5 LG ist im Plangebiet nicht vorhanden und deshalb nicht dargestellt.
1.6	<u>Entwicklungsziel 6</u>	Entwicklungsziel ist im Plangebiet nicht vorhanden und deshalb nicht dargestellt.
1.7	<p><u>Entwicklungsziel 7</u></p> <p>Erhaltung bis zur baulichen Nutzung - Erhaltung der Landschaft bis zur Rechtskraft eines Bebauungsplanes oder der rechtmäßigen baulichen Inanspruchnahme bzw. Erweiterung. Eine im Einzelfall bereits vor Inkrafttreten des Landschaftsplanes bestehende rechtmäßige bauliche Nutzung schließt dieses Entwicklungsziel nicht aus.</p> <p>Für die in der Entwicklungs- und Festsetzungskarte dargestellten Teilräume und Teilbereich der Landschaft bedeutet das Entwicklungsziel insbesondere:</p> <ul style="list-style-type: none"> • die Erhaltung der prägenden, gliedernden und belebenden Landschaftsbestandteile bei der Realisierung von Bauvorhaben <p>Mit der bauleitplanerischen Qualifizierung oder der Genehmigung von Einzelvorhaben ist keine Änderung des Landschaftsplanes in diesen Flächen erforderlich.</p> <p>Innerhalb der Abgrenzung des Entwicklungsziels 7 befinden sich grundsätzlich keine flächenhaften Festsetzungen von Teilen der Natur und Landschaft nach den §§ 20 bis 29 BNatSchG.</p>	<p>Das Entwicklungsziel 7 wird für Flächen dargestellt, die derzeit „außerhalb der im Zusammenhang bebauten Ortsteile und des Geltungsbereiches der Bebauungspläne“ (§ 16 Abs. 1 LG) liegen, jedoch durch Bauflächendarstellungen im Flächennutzungsplan in Zukunft einer baulichen Nutzung zugeführt werden sollen. Dargestellt sind Flächen um die Ortslagen:</p> <ul style="list-style-type: none"> - Brüchermühle - Denklingen - Dreschhausen - Dreslingen - Drespe - Eichholz - Eiershagen - Erdingen - Eueln - Feld - Freckhausen - Grünschlade - Hahn - Hahnenseifen - Hasenbach - Heidberg - Heienbach - Heischeid - Löffelsterz - Lüsberg - Mennkausen - Neumühle - Nosbach - Obersteimel - Odenspiel - Schalenbach - Schemmerhausen - Sotterbach - Sterzenbach - Volkenrath - Welp - Wiehl - Wildberg - Wildbergerhütte <p>Grundzüge der städtebaulichen Entwicklung der Gemeinde bleiben bestehen. Bei der Ein- und Durchgrünung sollen bodenständige Laubgehölze verwendet werden. Bei der Realisierung der baulichen Nutzung soll eine landschaftliche Einbindung erfolgen.</p>
1.8	<u>Entwicklungsziel 8</u>	Entwicklungsziel ist im Plangebiet nicht vorhanden und deshalb

1.9	<p><u>Entwicklungsziel 9</u></p>	<p>nicht dargestellt.</p> <p>Entwicklungsziel ist im Plangebiet nicht vorhanden und deshalb nicht dargestellt.</p>
1.10	<p><u>Entwicklungsziel 10</u></p> <p>Erhaltung der mit dem Landschaftsplan gesicherten Landschaftsstruktur in den mit dem Gebietsentwicklungsplan dargestellten Wohnsiedlungs-, Gewerbe- und Industrieansiedlungsbereichen bis zum Inkrafttreten von qualifizierten Bauleitplänen und Satzungen gemäß § 34 (4) BauGB oder bis zur rechtmäßigen baulichen Nutzung.</p> <p>Festsetzungen besonders geschützter Teile von Natur und Landschaft gemäß §§ 23 und 28 BNatSchG, die eine Realisierung der Ziele der Raumordnung und Landesplanung nicht verhindern, sind mit Inkrafttreten eines Bebauungsplanes und einer Satzung gemäß § 34 (4) BauGB oder der rechtmäßigen baulichen Nutzung, durch eine ordnungsbehördliche Verordnung gemäß den Bestimmungen des Landschaftsgesetzes NW zu ersetzen.</p>	<p>Das Entwicklungsziel betrifft die mit den regionalen Zielen der Raumordnung und Landesplanung über den derzeitigen Stand der Flächennutzungsplanung hinaus vorgegebenen kommunalen Entwicklungsbereiche (§ 16 Abs. 2 LG NW).</p> <p>Durch die im Gebietsentwicklungsplan vorgenommene Grundsatzentscheidung über die allgemeine räumliche Lage und Größenordnung von Siedlungsbereichen, ist eine weitergehende Konkretisierung innerhalb dieser Darstellungsbereiche durch die Gemeinde Reichshof vorzunehmen.</p> <p>Aufgrund der an den Landschaftsplan in kartographischer Grundlage und Eindeutigkeit der Darstellungen gestellten Anforderungen ist in Verbindung mit den zeichnerischen und maßstäblichen Vorgaben des Gebietsentwicklungsplanes das Entwicklungsziel nicht im Plangebiet dargestellt. Auf die diesbezüglichen Darstellungen des Gebietsentwicklungsplanes wird verwiesen.</p>
1.11	<p><u>Entwicklungsziel 11</u></p>	<p>Entwicklungsziel ist im Plangebiet nicht vorhanden und deshalb nicht dargestellt.</p>
1.12	<p><u>Entwicklungsziel 12</u></p> <p>Erhaltung der unzerschnittenen verkehrsarmen Landschaftsräume ab einer Flächengröße von 5 qkm .</p> <p>Die zunehmende Zerschneidung der Landschaft, insbesondere durch bandartige Infrastruktur (Verkehr, Gas, Wasser, Strom) , bedeutet eine Gefährdung der Funktionsfähigkeit des gesamten Ökosystems. Die Gefährdung beruht auf dem direkten Verlust von Flächen oder ihrer Verinselung im Raum. Es ergeben sich teilweise unüberwindliche Barrieren für Menschen und Tiere. Darüber hinaus mindert die Zerschneidung der Landschaft den Erholungswert und beeinträchtigt das Landschaftsbild. Da die unzerschnittenen Landschaftsräume in der Größenklasse von 1 bis 5 qkm im Plangebiet noch in ausreichender Zahl vorhanden sind, erfolgt eine Darstellung des Entwicklungszieles in der Karte nur für die Flächen mit einer Größe ab 5 qkm. Dies betrifft auch solche Räume, die sich in der an den Geltungsbereich angrenzenden Landschaft fortsetzen, also innerhalb des Geltungsbereiches die genannte Flächengröße nicht erreichen.</p> <p>Bei großräumlichen Planungen ist das Entwicklungsziel besonders zu beachten. Minimierungsmaßnahmen (z. B. Bau von Querungshilfen wie Über- und Unterführungen für wandernde Tierarten) verdienen bei unvermeidbaren Planungen höchste Priorität.</p> <p>Die geringfügige Entwicklung dörflicher oder an eine vorhandene Bebauung unmittelbar anschließender Siedlungsbereiche ist durch das Ziel 12 jedoch nicht ausgeschlossen. Die mit Rechtskraft des Landschaftsplanes rechtmäßig vorhandenen Elemente mit Zerschneidungswirkung genießen außerdem Bestandsschutz. Gleichwohl sollten auch dort sinnvolle Minimierungsmaßnahmen (s. o.) durchgeführt werden.</p>	

<p>2</p>	<p><u>BESONDERS GESCHÜTZTE TEILE VON NATUR UND LANDSCHAFT</u></p> <p>Der Landschaftsplan hat die im öffentlichen Interesse besonders zu schützenden Teile von Natur und Landschaft nach den §§ 20 bis 29 BNatSchG festzusetzen. Die Festsetzung bestimmt den Schutzgegenstand, den Schutzzweck und die zur Erreichung des Zwecks notwendigen Gebote und Verbote.</p>	<p>Die Abgrenzungen und die von der Schutzfestsetzung betroffenen Grundstücke sind aus der Entwicklungs- und Festsetzungskarte zu entnehmen. In Spalte 1 „Lage/Ziff.“ ist jeweils unter der Festsetzungsnummer das betreffende Planquadrat der Karte angegeben, in dem sich die Festsetzung befindet (z.B. „Ab“ oder „Be“). Dies gilt jedoch nicht bei der Festsetzung 2.2-1.</p> <p>Bei nicht eindeutigen oder widersprüchlichen Darstellungen der geschützten Objekte in der Entwicklungs- und Festsetzungskarte gelten diese als von der Festsetzung nicht betroffen.</p>
<p>2.0</p>	<p><u>FFH - Schutzgebiete gemäß Richtlinie 92/43/EWG - Natura 2000</u></p> <p>Aufgrund § 32 Abs. 2 BNatSchG sind Gebiete von gemeinschaftlicher Bedeutung nach Maßgabe des Artikels 4 der Richtlinie 92/43/EWG entsprechend den jeweiligen Erhaltungszielen zu geschützten Teilen von Natur und Landschaft im Sinne des § 20 Abs. 2 BNatSchG zu erklären.</p> <p>Die FFH - Schutzgebiete gemäß Richtlinie 92/43/EWG sind daher keine eigene Schutzkategorie innerhalb dieses Landschaftsplanes. Sie sind als Naturschutzgebiete nach Ziffer 2.1 ausgewiesen.</p> <p>Gemäß Artikel 6 der Richtlinie 92/43/EWG sind für die FFH-Schutzgebiete Erhaltungsmaßnahmen und Maßnahmen zur Vermeidung von Verschlechterungen der natürlichen Lebensräume und zur Abwehr von Störungen bei schutzbedürftigen Arten festzulegen. Für die betreffenden Naturschutzgebiete gelten daher besondere Gebote und Maßnahmen, soweit die Abgrenzung des jeweiligen Natura 2000-Gebietes betroffen ist.</p>	<p>Die textlichen Festsetzungen und Erläuterungen beziehen sich auf die Gebietsmeldung des Landes Nordrhein-Westfalen vom Dezember 2000, die am 16.03.2001 über das Bundesumweltministerium an die Kommission der Europäischen Union weitergeleitet wurde.</p> <p>In den folgenden Naturschutzgebieten befinden sich Flächen, die in der Gebietsmeldung des Landes Nordrhein-Westfalen als FFH-Schutzgebiete enthalten sind:</p> <p>Das Naturschutzgebiet N 9 „Grünlandkomplex westlich Löffelsterz“ (Ziff. 2.1-9) enthält das FFH-Gebiet „DE-5011-301 Grünlandkomplex westlich Löffelsterz“.</p> <p>Das Naturschutzgebiet N 15 „Wacholderbestände bei Wildberg“ (Ziff. 2.1-15) enthält das FFH-Gebiet „DE-5012-301 „Wacholderbestände bei Wildberg“.</p>

<p>2.1</p> <p>N 1 bis N 18</p>	<p><u>Naturschutzgebiete</u></p> <p>Aufgrund der §§ 20, 22 und 23 BNatSchG in Verbindung mit § 11 BNatSchG ist festgesetzt :</p> <p>Die nachstehend näher bezeichneten und in der Entwicklungs- und Festsetzungskarte in ihren Grenzen festgesetzten Gebiete sind Naturschutzgebiete.</p> <p><u>Allgemeine Schutzzwecke für die Gebiete mit den Ziffern 2.1-1 bis 2.1-18 gemäß § 23 Abs. 1 BNatSchG:</u></p> <p>a)Erhaltung, Entwicklung oder Wiederherstellung von Lebensstätten, Biotopen oder Lebensgemeinschaften bestimmter wildlebender Tier- und Pflanzenarten b)wissenschaftliche, naturgeschichtliche, oder landeskundliche Gründe c)Seltenheit, besondere Eigenart oder hervorragende Schönheit</p> <p>Alle in diesem Landschaftsplan festgesetzten Naturschutzgebiete sind Bestandteil des Biotopverbundes im Sinne des § 21 BNatSchG.</p> <p>Gemäß § 23 Abs. 2 BNatSchG sind nach Maßgabe näherer Bestimmungen alle Handlungen verboten, die zu einer Zerstörung, Beschädigung oder Veränderung des geschützten Gebietes oder seiner Bestandteile oder zu einer nachhaltigen Störung führen können.</p> <p><u>Befreiungen</u></p> <p>Gemäß § 67 Abs. 1 BNatSchG kann die Untere Landschaftsbehörde auf Antrag eine Befreiung von den Ge- und Verboten in Naturschutzgebieten erteilen, wenn</p> <ol style="list-style-type: none"> 1. dies aus Gründen des überwiegenden öffentlichen Interesses, einschließlich solcher sozialer und wirtschaftlicher Art, notwendig ist oder 2. die Durchführung der Vorschrift im Einzelfall zu einer unzumutbaren Belastung führen würde und die Abweichung mit den Belangen von Naturschutz und Landschaftspflege vereinbar ist. <p>Die §§ 15 und 16 BNatSchG sowie die §§ 4 bis 6 LG finden bezüglich erforderlicher Ausgleichs- und Ersatzmaßnahmen Anwendung. Befreiungen können mit Nebenstimmungen verbunden sein sowie widerruflich oder befristet erteilt werden.</p> <p>Der Beirat bei der Unteren Landschaftsbehörde kann einer beabsichtigten Befreiung mit der Folge widersprechen, dass die Vertretungskörperschaft des Oberbergischen Kreises oder ein von ihr beauftragter Ausschuss über den Widerspruch zu unterrichten ist. Hat der Beirat nicht innerhalb von sechs Wochen nach Aufforderung eine Stellungnahme abgegeben, so kann die Untere Landschaftsbehörde ohne die Stellungnahme entscheiden. Hält die Vertretungskörperschaft oder der Ausschuss den Widerspruch für berechtigt, muss die Untere Landschaftsbehörde die Befreiung versagen. Wird der Widerspruch für unberechtigt gehalten, hat die Untere Landschaftsbehörde die Befreiung zu erteilen. Die Weisungsbefugnis der Landschaftsbehörden nach § 8 Abs. 3 LG NW bleibt unberührt.</p> <p><u>Ordnungswidrigkeiten:</u></p> <p>Vorsätzliche oder fahrlässige Verstöße gegen die Gebote oder Verbote der Festsetzungen können nach § 69 Abs. 7 BNatSchG i. V. m. § 70 Abs. 1 Nr. 2 LG und § 71 LG als Ordnungswidrigkeit mit einer Geldbuße bis zu 50.000 € geahndet werden.</p>	<p>Die Vorschläge zur Festsetzung von Naturschutzgebieten erfolgen auf der Grundlage der Auswertung des Fachbeitrages „Naturschutz und Landschaftspflege“, Region Köln, vom Dezember 2004 sowie aufgrund weiterer Gutachten und Fachkonzepte zum Landschaftsplan Nr. 10 Wiehltalsperre.</p> <p>Auf die Strafvorschriften des § 329 Abs.3 und Abs. 4 Strafgesetzbuch wird zusätzlich hingewiesen.</p>
------------------------------------	---	--

<p>2.1-1 N 1 Bab</p>	<p>Naturschutzgebiet „Dreisbachtal und Nebenbäche“</p> <p>Die Schutzausweisung erfolgt zur Erhaltung und Entwicklung eines vielfältig strukturierten, offenen Mittelgebirgstales und seiner Seitenarme mit hohen Anteilen an Feuchtbrachen- und weiden sowie Magerweiden zur Optimierung von regional bedeutenden Refugial- und Vernetzungsräumen für konkurrenzschwachen Arten des extensiv genutzten Mager- und Feuchtgrünlandes in einem landwirtschaftlich intensiv genutzten Landschaftsraum.</p> <p><u>Zur Erreichung und Erhaltung des Schutzzwecks ist insbesondere verboten:</u></p> <p>1.) bauliche Anlagen gemäß den Bestimmung des § 2 der Bauordnung für das Land Nordrhein-Westfalen, Verkehrsanlagen mit Nebenanlagen sowie der Bergbehörde unterliegende Anlagen zu errichten oder bestehende bauliche Anlagen einschließlich deren Nutzung zu ändern, auch wenn sie keiner Genehmigung oder Anzeige bedürfen</p> <p>2.) Werbeanlagen oder -mittel, Schilder oder Beschriftung zu errichten, anzubringen oder zu ändern, soweit sie nicht ausschließlich auf die Schutzausweisung und den Schutzzweck hinweisen oder gesetzlich vorgeschrieben sind oder als Ortshinweise oder Warntafel dienen oder sich auf den Verkehr und die Verkehrslenkung beziehen</p> <p>3.) Buden, Verkaufsstände, Verkaufswagen oder Warenautomaten aufzustellen</p> <p>4.) Wohnwagen, Zelte oder ähnliche, dem dauernden oder zeitweiligen Aufenthalt von Menschen dienenden Anlagen sowie der Unterbringung von Tieren dienenden Anlagen aufzustellen oder abzustellen</p> <p>5.) Straßen, Rad-, Fahr-, Reit- und Gehwege oder Plätze zu errichten oder zu ändern</p> <p>6.) mit Fahrzeugen außerhalb der Fahrwege, Park- und Stellplätze und Hofräume zu fahren und diese dort abzustellen</p> <p>7.) Verfüllungen, Auf- oder Abtragungen, Ausschachtungen, Sprengungen vorzunehmen oder die Boden- und Geländegehalt auf andere Weise zu verändern oder Gelände- oder Böschungskanten abzuschleifen oder zu verändern</p> <p>8.) Gewässer –einschließlich Fischeiche- anzulegen oder zu erweitern, zu beseitigen oder umzugestalten sowie die Eigenschaften der oberirdischen Gewässer, einschließlich ihrer Quellen, zu verändern oder Aufstaumaßnahmen durchzuführen; ausgenommen sind die mit der Unteren Landschaftsbehörde und der Unteren Wasserbehörde abgesprochenen Maßnahmen der Gewässerunterhaltung</p> <p>9.) Grünland, Brachflächen, Quellsümpfe und Feuchtstellen umzubereiten, in andere Nutzungen umzuwandeln, zu dränieren oder hier Flächendränierungen vorzunehmen; im Einzelfall kann die Untere Landschaftsbehörde durch Erteilung einer Ausnahmegenehmigung den Grünlandumbruch auf naturschutzfachlich unbedenklichen Flächen zulassen.</p>	<p>Nördlich und südlich Drespe</p> <p>Die Größe des gesamten Naturschutzgebietes beträgt 17,6 ha. Die Empfehlungen des Fachbeitrages sind berücksichtigt, soweit sie das NSG betreffen.</p> <p>Als bauliche Anlagen gelten mit dem Erdboden verbundene, aus Baustoffen und Bauteilen hergestellte Anlagen. Eine Verbindung mit dem Erdboden besteht auch dann, wenn die Anlage durch eigene Schwere auf dem Boden ruht oder auf ortsfesten Bahnen begrenzt beweglich ist oder wenn die Anlage nach ihrem Verwendungszweck dazu bestimmt ist, überwiegend ortsfest benutzt zu werden. Anschüttungen, Abgrabungen, Lager- und Ausstellungsplätze, Dauercamping- und Dauerzeltplätze sowie künstliche Hohlräume unterhalb der Erdoberfläche gelten als bauliche Anlagen. Bauliche Anlagen sind insbesondere auch :</p> <p>a) Landungs-, Boots- und Angelstege b) am Ufer oder auf dem Grund eines Gewässers verankerte Fischzuchtanlagen, Wohn- und Hausboote c) Dauercamping- und Zeltplätze d) Sport- und Spielplätze e) Lager- und Ausstellungsplätze f) Zäune und andere aus Baustoffen oder Bauteilen hergestellte Einfriedigungen mit Ausnahme von ortstüblichen Weiden- oder Koppel- sowie Forstkultur – Zäunen g) Aufschüttungen oder Abgrabungen h) oberirdische oder unterirdische Versorgungs- oder Entsorgungsleitungen sowie Drainagen i) Fernmeldeeinrichtungen k) Anlage geschlossener Kanzeln</p> <p>Die Auflistung der baulichen Anlagen ist nur beispielhaft und nicht abschließend.</p> <p>Hierunter fällt auch die Auffüllung von Oberboden zur landwirtschaftlichen oder forstwirtschaftlichen Bodenverbesserung</p> <p>Brachflächen sind nach § 24 (2) LG NW definiert</p>
------------------------------	---	--

<p>(noch 2.1-1)</p>	<p>10.) landschaftsfremde Stoffe oder Gegenstände, insbesondere feste oder flüssige oder in sonstiger Form vorliegende Abfallstoffe wie z.B. Schutt- oder Altmaterial oder organische Abfälle an anderen als an den dafür mit Genehmigung oder behördlicher Zustimmung zugelassenen Plätzen wegzuworfen, abzuladen, zu lagern oder einzubauen</p> <p>11.) Gülle, Silageabwässer, Düngemittel oder sonstige gewässerverschmutzende oder -belastende oder die Gewässerqualität vermindern Stoffe in Gewässer einzuleiten oder oberflächlich in Siefen, Gewässer oder Quellbereiche abzuleiten oder diese oberflächlich konzentriert zur Versickerung zu bringen</p> <p>12.) Wildfütterstellen oder Wildäcker anzulegen oder Wildtiere auszusetzen</p> <p>13.) Gehölzbestände wie z.B. Hecken, Gebüsche, Feld- und Ufergehölze, Einzelbäume, Baumgruppen, Baumalleen sowie Baumreihen und Gehölzstreifen teilweise oder gänzlich zu beseitigen oder zu beschädigen bzw. deren Beseitigung oder erhebliche Beschädigung durch Weidetiere zuzulassen</p> <p>14.) Waldflächen zu beweiden</p> <p>15.) Quellen oder Gewässerränder einschließlich des Bewuchses zu zerstören, zu beschädigen oder auf andere Weise zu beeinträchtigen; hierzu zählt auch die Beweidung von Quellen und die übermäßige Beweidung von Gewässerrändern</p> <p>16.) Einrichtungen für den Wasser- Schieß-, Luft-, Motor- und Modellsport bereitzuhalten, anzulegen, zur Verfügung zu stellen, zu ändern oder diese Sportarten zu betreiben</p> <p>17.) Frei- und Erdverkabelungen oder Rohrleitungen zu verlegen, zu bauen oder zu verändern; ausgenommen sind Maßnahmen zur Errichtung und Unterhaltung von Selbsttränken für das Weidevieh sowie zur notwendigen Stromversorgung von Weideflächen</p> <p>18.) das Gebiet über den bisherigen Umfang hinaus für die Erholung zu nutzen</p> <p>19.) Flächen außerhalb der Straßen und Wege, Park- und Stellplätze zu betreten und auf ihnen zu reiten oder dort Pferde zu führen</p> <p>20.) zu lagern oder Feuer zu machen</p> <p>21.) Hunde außerhalb von Straßen, Rad-, Fahr-, Reit- und Gehwegen laufen zu lassen oder nicht angeleinte Hunde mit sich zu führen; ausgenommen bleiben Jagdhunde sowie Hütehunde in Ausübung ihrer zweckbestimmten Aufgaben</p> <p>22.) Veranstaltungen aller Art durchzuführen; die Untere Landschaftsbehörde kann durch Erteilung einer Ausnahmegenehmigung Veranstaltungen unter fachkundiger Leitung zu Zwecken der Forschung und Lehre zulassen</p> <p>23.) jegliche stickstoffhaltige Düngemittel anzuwenden, zu lagern oder einzubringen, Futtermieten anzulegen, Dung- oder Mistmieten anzulegen, Faul- und Klärschlamm oder Gärfutter oder Gülle oder sonstige organischen Stoffe und ähnliches einzubringen oder zu lagern,</p> <p>24.) Pflanzenbehandlungsmittel einschließlich Schädlingsbekämpfungsmittel anzuwenden oder zu lagern; ausgenommen ist der punktuelle Einsatz von für diesen Zweck zugelassenen Herbiziden zur Bekämpfung von Problemunkräutern auf landwirtschaftlich genutzten Flächen</p> <p>25.) Bäume, Sträucher, Kräuter, Stauden und sonstige Pflanzen oder Tiere einzubringen; ausgenommen bleiben von der Landschaftsbehörde angeordnete oder genehmigte Maßnahmen zur Realisierung oder Erhaltung des Schutzzweckes sowie waldbauliche Maßnahmen im Sinne der naturnahen Waldbewirtschaftung</p>	<p>Das Verbot gilt nicht für die Lagerung und das Abstellen von land- und forstwirtschaftlichen Geräten und Gegenständen abseits von Straßen und Wegen über einen Zeitraum von bis zu 60 Tagen, wenn deren Gebrauch bei der aktuellen Flächenbewirtschaftung erforderlich, aber vorübergehend ausgesetzt ist.</p> <p>Auf das Verbot Nr. 23 wird verwiesen.</p> <p>Als Beschädigung gelten auch das Verletzen des Wurzelwerkes und jede andere Maßnahme, die geeignet ist, das Wachstum nachhaltig zu beeinträchtigen, nicht jedoch die ordnungsgemäße Pflege (Rückschnitt des jährlichen Zuwachses) zum Schutz landwirtschaftlicher Flächen und im Rahmen der Unterhaltung von Straßen und Wegen in der Zeit vom 01. Oktober bis 28./29. Februar gemäß § 39 Abs.5 Nr. 2 BNatSchG</p> <p>Nach Möglichkeit sind Quellen und Gewässerränder aus der Beweidung heraus zu nehmen; Viehtränken an Quellen und Gewässern sollten durch Selbsttränkanlagen, aber keine Badewannen oder ähnliches, ersetzt werden. Eine Förderung von Maßnahmen, die dem Schutz der Gewässer dienen, ist beispielsweise im Rahmen des Uferandstreifenprogramms oder im Rahmen des Vertragsnaturschutzes gemäß den Bestimmungen des Oberbergischen Kulturlandschaftsprogramms möglich</p> <p>Die zwischen der Unteren Landschaftsbehörde und dem Landesbetrieb Wald und Holz abgestimmte Kalkung von Forstflächen ist nicht als Düngung, sondern als Bodenschutzmaßnahme anzusehen.</p> <p>vgl. Regelung h) zur Unberührtheit</p>
---------------------	---	---

<p>(noch 2.1-1)</p>	<p>26.) wildlebende Tiere einschließlich ihrer Entwicklungsformen - wie z. B. Eier, Puppen, Larven - zu beunruhigen, zu stören, zu verletzen, zu beschädigen, zu fangen, zu entnehmen, zu zerstören oder zu töten; zu ihrem Fang geeignete Vorrichtungen anzubringen; ihre Brut- und Lebensstätten fortzunehmen, zu beeinträchtigen, zu beschädigen oder zu zerstören</p> <p>27.) Bäume, Sträucher und sonstige wildwachsende Pflanzen zu beschädigen, auszureißen, auszugraben oder Teile davon abzutrennen oder auf andere Weise zu beschädigen</p> <p>28.) den Grundwasserstand zu verändern, Entwässerungs- oder andere den Wasserhaushalt verändernde Maßnahmen durchzuführen; im Einzelfall kann die Untere Landschaftsbehörde durch Erteilung einer Ausnahmegenehmigung Instandsetzungen von funktionslosen Dränagen und Abzugsgräben zulassen</p> <p>29.) Gewässer zu befahren, in ihnen zu baden, zu schwimmen, zu tauchen oder ihre Eisdecke zu betreten oder zu befahren</p> <p>30.) die Durchführung von Jagdhundeprüfungen</p> <p>31.) die Bodendecke auf Feldrainen, Böschungen, nicht bewirtschafteten Flächen und an Straßen und Wegrändern abzubrennen, zu beschädigen, zu vernichten oder mit chemischen Mitteln niedrig zu halten sowie die Grasnarbe auf Grünland durch übermäßige Weidenutzung oder andere Maßnahmen erheblich zu beschädigen oder zu zerstören.</p> <p>32.) Laubholzbestände in Nadelholzbestände umzuwandeln; die Beimischung von maximal 20 % standortgerechten Nadelbäumen sowie die Beibehaltung eines bestehenden Anteils von maximal 20 % standortgerechter Mischbaumarten ist zulässig, wobei die Auswahl der Baumarten mit dem Landesbetrieb Wald und Holz einvernehmlich abzustimmen ist</p> <p>33.) die Erstaufforstung sowie das Anlegen von Weihnachtsbaum-, Schmuckreisig- und Baumschulkulturen</p> <p>34.) in Laubholzbeständen Kahlschlag vorzunehmen; im Einzelfall kann der Landesbetrieb Wald und Holz im Benehmen mit der Unteren Landschaftsbehörde durch Erteilung einer Ausnahmegenehmigung eine Abweichung von dieser Regel zulassen (z. B. zur Förderung des Anbaus von heimischen Lichtbaumarten)</p> <p>35.) der Laubholzeinschlag in der Zeit vom 01.04. bis 31.08. eines jeden Jahres sowie ganzjährig Großhöhlenbäume (Öffnung > 5 cm) und artenschutzrelevante Horst- und Höhlenbäume (z.B. Bäume mit mehreren Kleinhöhlen, Bäume mit intakten Horsten) zu fällen</p> <p>36.) Gehölzarten, die nicht zu den natürlichen Waldgesellschaften des jeweiligen Standortes gehören sowie Pflanzmaterial ungeeigneter Herkünfte in Bestände der natürlichen Waldgesellschaften einzubringen; die Beimischung von maximal 20 % standortgerechten Nadelbäumen sowie die Beibehaltung eines bestehenden Anteils von maximal 20 % standortgerechter Mischbaumarten ist zulässig, wobei die Auswahl der Baumarten mit dem Landesbetrieb Wald und Holz einvernehmlich abzustimmen ist</p> <p>37.) Befahren von Waldbeständen mit forstlichen Motorfahrzeugen außerhalb der Wege, Rückegassen und Rückelinien</p> <p><u>Zur Erreichung und Erhaltung des Schutzzwecks ist geboten:</u></p> <p>-Erarbeitung und Umsetzung einer für die Verwirklichung des Schutzzieles geeigneten Fachplanung -Ankauf der Fläche durch den Oberbergischen Kreis, soweit dies zur Realisierung der Festsetzungskategorie des Schutzzwecks erforderlich ist -die Entfernung von Nadelgehölzen und nicht heimischen Laubgehölzen (incl. Hybridpappeln) im Bereich der Talauen und in den nach § 30 BNatSchG und § 62 LG geschützten Biotopen -bei Wiederaufforstung Baumarten der natürlichen Waldgesellschaft zu verwenden; die Auswahl der Baumarten ist mit dem Landesbetrieb Wald und Holz einvernehmlich abzustimmen. Die Beimischung von maximal 20 % standortgerechten Nadelbäumen sowie die Beibehaltung eines bestehenden Anteils von maximal 20 % standortgerechter Mischbaumarten ist zulässig.</p>	<p>Die laufende Unterhaltung vorhandener Dränagen und Abzugsgräben ist vom Verbot nicht erfasst.</p> <p>Alle innerhalb von 3 Jahren durchgeführten flächenhaften Nutzungen größer als 0,3 ha oder Eingriffe, die den Bestockungsgrad unter 0,3 absenken und die größer als 0,5 ha sind, gelten als Kahlschläge</p> <p>Als Bestände der natürlichen Waldgesellschaften gelten Buchenwälder, Buchen-Eichenwälder auf flachgründigen Standorten, Stieleichen-Hainbuchenwälder der Täler und Unterhänge, Birken- (Erlen-) Bruchwälder, bachbegleitende Erlen-Eschenwälder.</p> <p>Geeignete Fachplanungen sind z.B. Sofortmaßnahmenkonzepte, Waldpflegepläne, Biotopmanagementpläne, etc.</p>
-------------------------	--	---

<p>(noch 2.1-1)</p>	<p>-nach Möglichkeit extensive Grünlandnutzung im Rahmen vertraglicher Vereinbarungen</p> <p>-Naturnahe Waldbewirtschaftung</p> <p>-teilweise oder vollständige Aufgabe der forstlichen Nutzung auf freiwilliger Basis oder im Rahmen des Vertragsnaturschutzes</p> <p><u>Unberührt bleiben:</u></p> <p>a)die im Rahmen des Landschaftsplanes festgesetzten oder von der Unteren Landschaftsbehörde angeordneten oder genehmigten oder im Rahmen des Vertragsnaturschutzes vereinbarten und im Falle von Wald im engen Zusammenwirken mit dem Landesbetrieb Wald und Holz abgestimmten Maßnahmen zur Pflege, Sicherung oder Entwicklung</p> <p>b)unaufschiebbare Maßnahmen zur Abwehr einer unmittelbar drohenden Gefahr; die Maßnahmen sind der Unteren Landschaftsbehörde nachträglich unverzüglich anzuzeigen</p> <p>c)die ordnungsgemäße Bewirtschaftung der land- und forstwirtschaftlichen Flächen nach guter fachlicher Praxis in der bisherigen Art und im bisherigen Umfang mit Ausnahme der Verbote 9, 24, 28, 32 und 34 bis 36</p> <p>d)bei aktueller und zukünftiger, erstmaliger Teilnahme an Agrarumweltmaßnahmen auf Privatflächen nach Ablauf des Vertrages / des Programmes die Wiederaufnahme der rechtmäßig ausgeübten Nutzung in Art und Umfang wie vor Vertragsbeginn. Mit Abschluss eines Folgevertrages ist die vertraglich geregelte Nutzung auf Dauer fortzuführen, solange ein entsprechendes Vertragsangebot besteht</p> <p>e)die Ausübung der Jagd, insbesondere:</p> <ul style="list-style-type: none"> - Aufsuchen, Nachstellen, Erlegen und Fangen von Wild - das Errichten, Nutzen und Versetzen von Ansitzleitern - Jagdschutzmaßnahmen gemäß § 25 LJG <p>f)die ordnungsgemäße Nutzung und Unterhaltung genehmigter vorhandener Einrichtungen (Fisch- und Feuerlöschteiche, Sportstätten, Freizeit- und Erholungseinrichtungen usw.) einschließlich der Nutzung der hierfür vorgesehenen und genehmigten Stell- und Parkplätze</p> <p>g)die Ausübung der Fischerei in Fließ- und Stillgewässern wie folgt:</p> <ul style="list-style-type: none"> - Angelfischerei in der Zeit vom 16. März bis zum 19. Oktober - notwendiger Fischbesatz nur mit heimischen Fischarten - keine Düngung des Gewässers und keine Fütterung von Fischen <p>h) bei drohenden Kalamitäten und zum Schutz gepolterten Holzes der ausnahmsweise Einsatz von Insektiziden im Einvernehmen zwischen Unterer Landschaftsbehörde und dem Landesbetrieb Wald und Holz. Die für die Verwendung vorgesehenen Mittel müssen im Pflanzenschutzmittelverzeichnis der Biologischen Bundesanstalt für Land- und Forstwirtschaft Braunschweig verzeichnet und für diesen Zweck zugelassen sein.</p> <p>i)sonstige vor Inkrafttreten dieses Landschaftsplanes rechtmäßig ausgeübten Nutzungen in der bisherigen Art und im bisherigen Umfang sowie Nutzungen im Sinne des § 4 Bundesnaturschutzgesetz</p>	<p>Eine Förderung der extensiven Grünlandnutzung ist beispielsweise im Rahmen des Vertragsnaturschutzes gemäß den Bestimmungen des Oberbergischen Kulturlandschaftsprogrammes möglich</p> <p>Naturnahe Waldbewirtschaftung im Sinne des Gebotes bedeutet u.a.: Einbeziehung der Naturverjüngung, Verzicht auf flächige Nutzungen, Vorratspflege, Erhaltung von einigen stehenden und umgefallenen Totbäumen, Erhaltung von Einzelbäumen und Baumgruppen über die Hiebreife hinaus zu Altholz bzw. Altholzinseln</p> <p>Der Begriff „Vertragsnaturschutz“ bezieht sich auf Verträge zwischen Bewirtschaftern und der Unteren Landschaftsbehörde bzw. dem Landesbetrieb Wald und Holz</p> <p>Insbesondere die in den Verboten 7, 8, 10, 11, 13-15, 17, 31, 33 und 37 aufgeführten Tatbestände betreffen nicht die land- und forstwirtschaftliche Bodennutzung oder sie sind kein Bestandteil der guten fachlichen Praxis (vgl. zum Begriff der guten fachlichen Praxis die Kriterienkataloge in § 5 Abs. 2 BNatSchG für die Landwirtschaft und in §§ 1a und 1b LFoG NW für die Forstwirtschaft in der jeweils gültigen Fassung der Regelungen)</p> <p>Der Bewirtschafter ist nicht an die vertraglichen Bewirtschaftungsauflagen gebunden, sofern der Oberbergische Kreis seinerseits den Vertrag nicht fortführen kann (z. B. wegen fehlender Haushaltsmittel). Diese Unberührtheit gilt nicht für die mit öffentlichen Mitteln geförderten Gehölzanzpflanzungen, da diese als gesetzlich geschützte Landschaftsbestandteile anzusehen sind (§ 47 LG NW)</p> <p>§ 4 BNatSchG betrifft Nutzungen von Flächen für öffentliche Zwecke, wie z. B. Ver- und Entsorgung, öffentlicher Verkehr, Hochwasserschutz. Die Ziele des Naturschutzes und der Landschaftspflege sind bei diesen Nutzungen zu berücksichtigen.</p>
---------------------	--	---

<p>2.1-2 N 2 EFbc</p>	<p>Naturschutzgebiet „Dreschhauser Bachtal und Nebenbäche“</p> <p>Die Schutzausweisung erfolgt zur Erhaltung und Entwicklung des grünlandgeprägten Bachtals und seiner Seitenarme mit Feucht- und Nassweiden, Grünlandbrachen sowie örtlichen Gehölzstrukturen als Lebensraum für typische Arten des Feuchtgrünlandes wie z. B. den seltenen Sumpflabkraut-Bindenspanner (<i>Lampropteryx otregiata</i>).</p> <p><u>Zur Erreichung und Erhaltung des Schutzzwecks ist insbesondere verboten:</u></p> <p>1.) bauliche Anlagen gemäß den Bestimmung des § 2 der Bauordnung für das Land Nordrhein-Westfalen, Verkehrsanlagen mit Nebenanlagen sowie der Bergbehörde unterliegende Anlagen zu errichten oder bestehende bauliche Anlagen einschließlich deren Nutzung zu ändern, auch wenn sie keiner Genehmigung oder Anzeige bedürfen</p> <p>2.) Werbeanlagen oder -mittel, Schilder oder Beschriftung zu errichten, anzubringen oder zu ändern, soweit sie nicht ausschließlich auf die Schutzausweisung und den Schutzzweck hinweisen oder gesetzlich vorgeschrieben sind oder als Ortshinweise oder Warntafel dienen oder sich auf den Verkehr und die Verkehrslenkung beziehen</p> <p>3.) Buden, Verkaufsstände, Verkaufswagen oder Warenautomaten aufzustellen</p> <p>4.) Wohnwagen, Zelte oder ähnliche, dem dauernden oder zeitweiligen Aufenthalt von Menschen dienenden Anlagen sowie der Unterbringung von Tieren dienenden Anlagen aufzustellen oder abzustellen</p> <p>5.) Straßen, Rad-, Fahr-, Reit- und Gehwege oder Plätze zu errichten oder zu ändern</p> <p>6.) mit Fahrzeugen außerhalb der Fahrwege, Park- und Stellplätze und Hofräume zu fahren und diese dort abzustellen</p> <p>7.) Verfüllungen, Auf- oder Abtragungen, Ausschachtungen, Sprengungen vorzunehmen oder die Boden- und Geländeform auf andere Weise zu verändern oder Gelände- oder Böschungskanten abzuschleifen oder zu verändern</p> <p>8.) Gewässer –einschließlich Fischteiche- anzulegen oder zu erweitern, zu beseitigen oder umzugestalten sowie die Eigenschaften der oberirdischen Gewässer, einschließlich ihrer Quellen, zu verändern oder Aufstaumaßnahmen durchzuführen; ausgenommen sind die mit der Unteren Landschaftsbehörde und der Unteren Wasserbehörde abgesprochenen Maßnahmen der Gewässerunterhaltung</p> <p>9.) Grünland, Brachflächen, Quellsümpfe und Feuchtstellen umzubrechen, in andere Nutzungen umzuwandeln, zu dränieren oder hier Flächendränierungen vorzunehmen; im Einzelfall kann die Untere Landschaftsbehörde durch Erteilung einer Ausnahmegenehmigung den Grünlandumbruch auf naturschutzfachlich unbedenklichen Flächen zulassen.</p> <p>10.) landschaftsfremde Stoffe oder Gegenstände, insbesondere feste oder</p>	<p>südwestlich Hespert</p> <p>Die Größe des gesamten Naturschutzgebietes beträgt 33,2 ha. Die Empfehlungen des Fachbeitrages sind berücksichtigt, soweit sie das NSG betreffen.</p> <p>Als bauliche Anlagen gelten mit dem Erdboden verbundene, aus Baustoffen und Bauteilen hergestellte Anlagen. Eine Verbindung mit dem Erdboden besteht auch dann, wenn die Anlage durch eigene Schwere auf dem Boden ruht oder auf ortsfesten Bahnen begrenzt beweglich ist oder wenn die Anlage nach ihrem Verwendungszweck dazu bestimmt ist, überwiegend ortsfest benutzt zu werden. Anschüttungen, Abgrabungen, Lager- und Ausstellungsplätze, Dauercamping- und Dauerzeltplätze sowie künstliche Hohlräume unterhalb der Erdoberfläche gelten als bauliche Anlagen. Bauliche Anlagen sind insbesondere auch :</p> <p>a) Landungs-, Boots- und Angelstege b) am Ufer oder auf dem Grund eines Gewässers verankerte Fischzuchtanlagen, Wohn- und Hausboote c) Dauercamping- und Zeltplätze d) Sport- und Spielplätze e) Lager- und Ausstellungsplätze f) Zäune und andere aus Baustoffen oder Bauteilen hergestellte Einfriedigungen mit Ausnahme von ortsüblichen Weiden- oder Koppel- sowie Forstkultur – Zäunen g) Aufschüttungen oder Abgrabungen h) oberirdische oder unterirdische Versorgungs- oder Entsorgungsleitungen sowie Drainagen i) Fernmeldeeinrichtungen k) Anlage geschlossener Kanzeln</p> <p>Die Auflistung der baulichen Anlagen ist nur beispielhaft und nicht abschließend.</p> <p>Hierunter fällt auch die Auffüllung von Oberboden zur landwirtschaftlichen oder forstwirtschaftlichen Bodenverbesserung</p> <p>Brachflächen sind nach § 24 (2) LG NW definiert</p> <p>Das Verbot gilt nicht für die Lagerung und das Abstellen von</p>
-------------------------------	---	---

<p>(noch 2.1-2)</p>	<p>flüssige oder in sonstiger Form vorliegende Abfallstoffe wie z.B. Schutt- oder Altmaterial oder organische Abfälle an anderen als an den dafür mit Genehmigung oder behördlicher Zustimmung zugelassenen Plätzen wegzuerwerfen, abzuladen, zu lagern oder einzubauen</p> <p>11.) Gülle, Silageabwässer, Düngemittel oder sonstige gewässerverschmutzende oder -belastende oder die Gewässerqualität vermindernde Stoffe in Gewässer einzuleiten oder oberflächlich in Siefen, Gewässer oder Quellbereiche abzuleiten oder diese oberflächlich konzentriert zur Versickerung zu bringen</p> <p>12.) Wildfütterstellen oder Wildäcker anzulegen oder Wildtiere auszusetzen</p> <p>13.) Gehölzbestände wie z.B. Hecken, Gebüsche, Feld- und Ufergehölze, Einzelbäume, Baumgruppen, Baumalleen sowie Baumreihen und Gehölzstreifen teilweise oder gänzlich zu beseitigen oder zu beschädigen bzw. deren Beseitigung oder erhebliche Beschädigung durch Weidetiere zuzulassen</p> <p>14.) Waldflächen zu beweidern</p> <p>15.) Quellen oder Gewässerränder einschließlich des Bewuchses zu zerstören, zu beschädigen oder auf andere Weise zu beeinträchtigen; hierzu zählt auch die Beweidung von Quellen und die übermäßige Beweidung von Gewässerrändern</p> <p>16.) Einrichtungen für den Wasser- Schieß-, Luft-, Motor- und Modellsport bereitzuhalten, anzulegen, zur Verfügung zu stellen, zu ändern oder diese Sportarten zu betreiben</p> <p>17.) Frei- und Erdverkabelungen oder Rohrleitungen zu verlegen, zu bauen oder zu verändern; ausgenommen sind Maßnahmen zur Errichtung und Unterhaltung von Selbsttränken für das Weidevieh sowie zur notwendigen Stromversorgung von Weideflächen</p> <p>18.) das Gebiet über den bisherigen Umfang hinaus für die Erholung zu nutzen</p> <p>19.) Flächen außerhalb der Straßen und Wege, Park- und Stellplätze zu betreten und auf ihnen zu reiten oder dort Pferde zu führen</p> <p>20.) zu lagern oder Feuer zu machen</p> <p>21.) Hunde außerhalb von Straßen, Rad-, Fahr-, Reit- und Gehwegen laufen zu lassen oder nicht angeleinte Hunde mit sich zu führen; ausgenommen bleiben Jagdhunde sowie Hütehunde in Ausübung ihrer zweckbestimmten Aufgaben</p> <p>22.) Veranstaltungen aller Art durchzuführen; die Untere Landschaftsbehörde kann durch Erteilung einer Ausnahmegenehmigung Veranstaltungen unter fachkundiger Leitung zu Zwecken der Forschung und Lehre zulassen</p> <p>23.) jegliche stickstoffhaltige Düngemittel anzuwenden, zu lagern oder einzubringen, Futtermieten anzulegen, Dung- oder Mistmieten anzulegen, Faul- und Klärschlamm oder Gärfutter oder Gülle oder sonstige organischen Stoffe und ähnliches auszubringen oder zu lagern,</p> <p>24.) Pflanzenbehandlungsmittel einschließlich Schädlingsbekämpfungsmittel anzuwenden oder zu lagern; ausgenommen ist der punktuelle Einsatz von für diesen Zweck zugelassenen Herbiziden zur Bekämpfung von Problemunkräutern auf landwirtschaftlich genutzten Flächen</p> <p>25.) Bäume, Sträucher, Kräuter, Stauden und sonstige Pflanzen oder Tiere einzubringen; ausgenommen bleiben von der Landschaftsbehörde angeordnete oder genehmigte Maßnahmen zur Realisierung oder Erhaltung des Schutzzweckes sowie waldbauliche Maßnahmen im Sinne der naturnahen Waldbewirtschaftung</p> <p>26.) wildlebende Tiere einschließlich ihrer Entwicklungsformen - wie z. B.</p>	<p>land- und forstwirtschaftlichen Geräten und Gegenständen abseits von Straßen und Wegen über einen Zeitraum von bis zu 60 Tagen, wenn deren Gebrauch bei der aktuellen Flächenbewirtschaftung erforderlich, aber vorübergehend ausgesetzt ist.</p> <p>Auf das Verbot Nr. 23 wird verwiesen.</p> <p>Als Beschädigung gelten auch das Verletzen des Wurzelwerkes und jede andere Maßnahme, die geeignet ist, das Wachstum nachhaltig zu beeinträchtigen, nicht jedoch die ordnungsgemäße Pflege (Rückschnitt des jährlichen Zuwachses) zum Schutz landwirtschaftlicher Flächen und im Rahmen der Unterhaltung von Straßen und Wegen in der Zeit vom 01. Oktober bis 28./29. Februar gemäß § 39 Abs.5 Nr. 2 BNatSchG</p> <p>Nach Möglichkeit sind Quellen und Gewässerränder aus der Beweidung heraus zu nehmen; Viehtränken an Quellen und Gewässern sollten durch Selbsttränkanlagen, aber keine Badewannen oder ähnliches, ersetzt werden. Eine Förderung von Maßnahmen, die dem Schutz der Gewässer dienen, ist beispielsweise im Rahmen des Uferandstreifenprogramms oder im Rahmen des Vertragsnaturschutzes gemäß den Bestimmungen des Oberbergischen Kulturlandschaftsprogramms möglich</p> <p>Die zwischen der Unteren Landschaftsbehörde und dem Landesbetrieb Wald und Holz abgestimmte Kalkung von Forstflächen ist nicht als Düngung, sondern als Bodenschutzmaßnahme anzusehen.</p> <p>vgl. Regelung h) zur Unberührtheit</p>
---------------------	--	--

<p>(noch 2.1-2)</p>	<p>Eier, Puppen, Larven - zu beunruhigen, zu stören, zu verletzen, zu beschädigen, zu fangen, zu entnehmen, zu zerstören oder zu töten; zu ihrem Fang geeignete Vorrichtungen anzubringen; ihre Brut- und Lebensstätten fortzunehmen, zu beeinträchtigen, zu beschädigen oder zu zerstören</p> <p>27.) Bäume, Sträucher und sonstige wildwachsende Pflanzen zu beschädigen, auszureißen, auszugraben oder Teile davon abzutrennen oder auf andere Weise zu beschädigen</p> <p>28.) den Grundwasserstand zu verändern, Entwässerungs- oder andere den Wasserhaushalt verändernde Maßnahmen durchzuführen; im Einzelfall kann die Untere Landschaftsbehörde durch Erteilung einer Ausnahmegenehmigung Instandsetzungen von funktionslosen Dränagen und Abzugsgräben zulassen</p> <p>29.) Gewässer zu befahren, in ihnen zu baden, zu schwimmen, zu tauchen oder ihre Eisdecke zu betreten oder zu befahren</p> <p>30.) die Durchführung von Jagdhundeprüfungen</p> <p>31.) die Bodendecke auf Feldrainen, Böschungen, nicht bewirtschafteten Flächen und an Straßen und Wegrändern abzubrennen, zu beschädigen, zu vernichten oder mit chemischen Mitteln niedrig zu halten sowie die Grasnarbe auf Grünland durch übermäßige Weidenutzung oder andere Maßnahmen erheblich zu beschädigen oder zu zerstören.</p> <p>32.) Laubholzbestände in Nadelholzbestände umzuwandeln; die Beimischung von maximal 20 % standortgerechten Nadelbäumen sowie die Beibehaltung eines bestehenden Anteils von maximal 20 % standortgerechter Mischbaumarten ist zulässig, wobei die Auswahl der Baumarten mit dem Landesbetrieb Wald und Holz einvernehmlich abzustimmen ist</p> <p>33.) die Erstaufforstung sowie das Anlegen von Weihnachtsbaum-, Schmuckreisig- und Baumschulkulturen</p> <p>34.) in Laubholzbeständen Kahlschlag vorzunehmen; im Einzelfall kann die Landesbetrieb Wald und Holz im Benehmen mit der Unteren Landschaftsbehörde durch Erteilung einer Ausnahmegenehmigung eine Abweichung von dieser Regel zulassen (z. B. zur Förderung des Anbaus von heimischen Lichtbaumarten)</p> <p>35.) der Laubholzeinschlag in der Zeit vom 01.04. bis 31.08. eines jeden Jahres sowie ganzjährig Großhöhlenbäume (Öffnung > 5 cm) und artenschutzrelevante Horst- und Höhlenbäume (z.B. Bäume mit mehreren Kleinhöhlen, Bäume mit intakten Horsten) zu fällen</p> <p>36.) Gehölzarten, die nicht zu den natürlichen Waldgesellschaften des jeweiligen Standortes gehören sowie Pflanzmaterial ungeeigneter Herkünfte in Bestände der natürlichen Waldgesellschaften einzubringen; die Beimischung von maximal 20 % standortgerechten Nadelbäumen sowie die Beibehaltung eines bestehenden Anteils von maximal 20 % standortgerechter Mischbaumarten ist zulässig, wobei die Auswahl der Baumarten mit dem Landesbetrieb Wald und Holz einvernehmlich abzustimmen ist</p> <p>37.) Befahren von Waldbeständen mit forstlichen Motorfahrzeugen außerhalb der Wege, Rückegassen und Rückelinien</p> <p><u>Zur Erreichung und Erhaltung des Schutzzwecks ist geboten:</u></p> <p>-Erarbeitung und Umsetzung einer für die Verwirklichung des Schutzzweckes geeigneten Fachplanung -Ankauf der Fläche durch den Oberbergischen Kreis, soweit dies zur Realisierung der Festsetzungskategorie des Schutzzweckes erforderlich ist -die Entfernung von Nadelgehölzen und nicht heimischen Laubgehölzen (incl. Hybridpappeln) im Bereich der Talauen und in den nach § 30 BNatSchG und § 62 LG geschützten Biotopen -bei Wiederaufforstung Baumarten der natürlichen Waldgesellschaft zu verwenden; die Auswahl der Baumarten ist mit dem Landesbetrieb Wald und Holz einvernehmlich abzustimmen. Die Beimischung von maximal 20 % standortgerechten Nadelbäumen sowie die Beibehaltung eines bestehenden Anteils von maximal 20 % standortgerechter Mischbaumarten ist zulässig. -Erhaltung der Feuchtbrachen in der Talsohle mit gelegentlicher etappenweiser Mahd und Abfuhr des Mahdgutes</p>	<p>Die laufende Unterhaltung vorhandener Dränagen und Abzugsgräben ist vom Verbot nicht erfasst.</p> <p>Alle innerhalb von 3 Jahren durchgeführten flächenhaften Nutzungen größer als 0,3 ha oder Eingriffe, die den Bestockungsgrad unter 0,3 absenken und die größer als 0,5 ha sind, gelten als Kahlschläge</p> <p>Als Bestände der natürlichen Waldgesellschaften gelten Buchenwälder, Buchen-Eichenwälder auf flachgründigen Standorten, Stieleichen-Hainbuchenwälder der Täler und Unterhänge, Birken- (Erlen-) Bruchwälder, bachbegleitende Erlen-Eschenwälder.</p> <p>Geeignete Fachplanungen sind z.B. Sofortmaßnahmenkonzepte, Waldpflegepläne, Biotopmanagementpläne, etc.</p>
---------------------	--	---

(noch 2.1-2)	<p>-nach Möglichkeit extensive Grünlandnutzung im Rahmen vertraglicher Vereinbarungen mit Ausnahme der Feuchtrachen in der Talsohle</p> <p>-Naturnahe Waldbewirtschaftung</p> <p>-teilweise oder vollständige Aufgabe der forstlichen Nutzung auf freiwilliger Basis oder im Rahmen des Vertragsnaturschutzes</p> <p><u>Unberührt bleiben:</u></p> <p>a)die im Rahmen des Landschaftsplanes festgesetzten oder von der Unteren Landschaftsbehörde angeordneten oder genehmigten oder im Rahmen des Vertragsnaturschutzes vereinbarten und im Falle von Wald im engen Zusammenwirken mit dem Landesbetrieb Wald und Holz abgestimmten Maßnahmen zur Pflege, Sicherung oder Entwicklung</p> <p>b)unaufschiebbare Maßnahmen zur Abwehr einer unmittelbar drohenden Gefahr; die Maßnahmen sind der Unteren Landschaftsbehörde nachträglich unverzüglich anzuzeigen</p> <p>c)die ordnungsgemäße Bewirtschaftung der land- und forstwirtschaftlichen Flächen nach guter fachlicher Praxis in der bisherigen Art und im bisherigen Umfang mit Ausnahme der Verbote 9, 24, 28, 32 und 34 bis 36</p> <p>d)bei aktueller und zukünftiger, erstmaliger Teilnahme an Agrarumweltmaßnahmen auf Privatflächen nach Ablauf des Vertrages / des Programmes die Wiederaufnahme der rechtmäßig ausgeübten Nutzung in Art und Umfang wie vor Vertragsbeginn. Mit Abschluss eines Folgevertrages ist die vertraglich geregelte Nutzung auf Dauer fortzuführen, solange ein entsprechendes Vertragsangebot besteht</p> <p>e)die Ausübung der Jagd, insbesondere:</p> <ul style="list-style-type: none"> - Aufsuchen, Nachstellen, Erlegen und Fangen von Wild - das Errichten, Nutzen und Versetzen von Ansitzleitern - Jagdschutzmaßnahmen gemäß § 25 LJG - die ausnahmsweise Aufstellung und Nutzung von Jagdkanzeln zur Vermeidung von akuten, übermäßigen Wildschäden nach Abstimmung mit der Unteren Landschaftsbehörde und der Unteren Jagdbehörde - die Anlegung von Wildfutterstellen nach Abstimmung mit der Unteren Landschaftsbehörde und der Unteren Jagdbehörde, wenn dadurch die umgebende Bodenlebewelt sowie Vegetation keinen Schaden nimmt - die Anlegung von Wildäckern in Abstimmung mit der Unteren Landschaftsbehörde und der Unteren Jagdbehörde - die Anpflanzung von Wildverbissgehölzen nach Abstimmung mit der Unteren Landschaftsbehörde und der Unteren Jagdbehörde <p>f)die ordnungsgemäße Nutzung und Unterhaltung genehmigter vorhandener Einrichtungen (Fisch- und Feuerlöschteiche, Sportstätten, Freizeit- und Erholungseinrichtungen usw.) einschließlich der Nutzung der hierfür vorgesehenen und genehmigten Stell- und Parkplätze</p> <p>g)die Ausübung der Fischerei in Fließ- und Stillgewässern wie folgt:</p> <ul style="list-style-type: none"> - Angelfischerei in der Zeit vom 16. März bis zum 19. Oktober - notwendiger Fischbesatz nur mit heimischen Fischarten - keine Düngung des Gewässers und keine Fütterung von Fischen <p>h) bei drohenden Kalamitäten und zum Schutz gepolterten Holzes der ausnahmsweise Einsatz von Insektiziden im Einvernehmen zwischen Unterer Landschaftsbehörde und dem Landesbetrieb Wald und Holz. Die für die Verwendung vorgesehenen Mittel müssen im Pflanzenschutzmittelverzeichnis der Biologischen Bundesanstalt für Land- und Forstwirtschaft Braunschweig verzeichnet und für diesen Zweck zugelassen sein.</p>	<p>Eine Förderung der extensiven Grünlandnutzung ist beispielsweise im Rahmen des Vertragsnaturschutzes gemäß den Bestimmungen des Oberbergischen Kulturlandschaftsprogrammes möglich</p> <p>Naturnahe Waldbewirtschaftung im Sinne des Gebotes bedeutet u.a.: Einbeziehung der Naturverjüngung, Verzicht auf flächige Nutzungen, Vorratspflege, Erhaltung von einigen stehenden und umgefallenen Totbäumen, Erhaltung von Einzelbäumen und Baumgruppen über die Hieb reife hinaus zu Altholz bzw. Altholzinseln</p> <p>Der Begriff „Vertragsnaturschutz“ bezieht sich auf Verträge zwischen Bewirtschaftern und der Unteren Landschaftsbehörde bzw. dem Landesbetrieb Wald und Holz</p> <p>Insbesondere die in den Verboten 7, 8, 10, 11, 13-15, 17, 31, 33 und 37 aufgeführten Tatbestände betreffen nicht die land- und forstwirtschaftliche Bodennutzung oder sie sind kein Bestandteil der guten fachlichen Praxis (vgl. zum Begriff der guten fachlichen Praxis die Kriterienkataloge in § 5 Abs. 2 BNatSchG für die Landwirtschaft und in §§ 1a und 1b LFOG NW für die Forstwirtschaft in der jeweils gültigen Fassung der Regelungen)</p> <p>Der Bewirtschafter ist nicht an die vertraglichen Bewirtschaftungsauflagen gebunden, sofern der Oberbergische Kreis seinerseits den Vertrag nicht fortführen kann (z. B. wegen fehlender Haushaltsmittel). Diese Unberührtheit gilt nicht für die mit öffentlichen Mitteln geförderten Gehölzanpflanzungen, da diese als gesetzlich geschützte Landschaftsbestandteile anzusehen sind (§ 47 LG NW)</p>
--------------	---	---

(noch 2.1-2)	i)sonstige vor Inkrafttreten dieses Landschaftsplanes rechtmäßig ausgeübten Nutzungen in der bisherigen Art und im bisherigen Umfang sowie Nutzungen im Sinne des § 4 Bundesnaturschutzgesetz	§ 4 BNatSchG betrifft Nutzungen von Flächen für öffentliche Zwecke, wie z. B. Ver- und Entsorgung, öffentlicher Verkehr, Hochwasserschutz. Die Ziele des Naturschutzes und der Landschaftspflege sind bei diesen Nutzungen zu berücksichtigen.
-----------------	---	--

2.1-3 N 3 Bc	<p>Naturschutzgebiet „Hänge und Talräume bei Heikausen“</p> <p>Die Schutzausweisung erfolgt zur Erhaltung und Optimierung eines strukturreichen, z. T. mageren Grünlandkomplexes mit eingestreuten Gehölzbeständen als regional bedeutender Refugial- und Trittsteinbiotop für konkurrenzschwache Arten des extensiv genutzten Offenlandes in einem landwirtschaftlich intensiv genutzten Landschaftsraum.</p> <p><u>Zur Erreichung und Erhaltung des Schutzzwecks ist insbesondere verboten:</u></p> <p>1.) bauliche Anlagen gemäß den Bestimmung des § 2 der Bauordnung für das Land Nordrhein-Westfalen, Verkehrsanlagen mit Nebenanlagen sowie der Bergbehörde unterliegende Anlagen zu errichten oder bestehende bauliche Anlagen einschließlich deren Nutzung zu ändern, auch wenn sie keiner Genehmigung oder Anzeige bedürfen</p> <p>2.) Werbeanlagen oder -mittel, Schilder oder Beschriftung zu errichten, anzubringen oder zu ändern, soweit sie nicht ausschließlich auf die Schutzausweisung und den Schutzzweck hinweisen oder gesetzlich vorgeschrieben sind oder als Ortshinweise oder Warntafel dienen oder sich auf den Verkehr und die Verkehrslenkung beziehen</p> <p>3.) Buden, Verkaufsstände, Verkaufswagen oder Warenautomaten aufzustellen</p> <p>4.) Wohnwagen, Zelte oder ähnliche, dem dauernden oder zeitweiligen Aufenthalt von Menschen dienenden Anlagen sowie der Unterbringung von Tieren dienenden Anlagen aufzustellen oder abzustellen</p> <p>5.) Straßen, Rad-, Fahr-, Reit- und Gehwege oder Plätze zu errichten oder zu ändern</p> <p>6.) mit Fahrzeugen außerhalb der Fahrwege, Park- und Stellplätze und Hofräume zu fahren und diese dort abzustellen</p> <p>7.) Verfüllungen, Auf- oder Abtragungen, Ausschachtungen, Sprengungen vorzunehmen oder die Boden- und Geländegestalt auf andere Weise zu verändern oder Gelände- oder Böschungskanten abzuschleifen oder zu verändern</p> <p>8.) Gewässer –einschließlich Fischeiche- anzulegen oder zu erweitern, zu beseitigen oder umzugestalten sowie die Eigenschaften der oberirdischen Gewässer, einschließlich ihrer Quellen, zu verändern oder Aufstaumaßnahmen durchzuführen; ausgenommen sind die mit der Unteren Landschaftsbehörde und der Unteren Wasserbehörde abgesprochenen Maßnahmen der Gewässerunterhaltung</p> <p>9.) Grünland, Brachflächen, Quellsümpfe und Feuchtstellen umzubereiten, in andere Nutzungen umzuwandeln, zu dränieren oder hier Flächendränierungen vorzunehmen; im Einzelfall kann die Untere Landschaftsbehörde durch Erteilung einer Ausnahmegenehmigung den Grünlandumbruch auf naturschutzfachlich unbedenklichen Flächen zulassen.</p> <p>10.) landschaftsfremde Stoffe oder Gegenstände, insbesondere feste oder flüssige oder in sonstiger Form vorliegende Abfallstoffe wie z.B. Schutt- oder Altmaterial oder organische Abfälle an anderen als an den dafür mit</p>	<p>nördlich Feld, um Heikausen</p> <p>Die Größe des Naturschutzgebietes beträgt 32,9 ha. Die Empfehlungen des Fachbeitrages sind berücksichtigt, soweit sie das NSG betreffen.</p> <p>Als bauliche Anlagen gelten mit dem Erdboden verbundene, aus Baustoffen und Bauteilen hergestellte Anlagen. Eine Verbindung mit dem Erdboden besteht auch dann, wenn die Anlage durch eigene Schwere auf dem Boden ruht oder auf ortsfesten Bahnen begrenzt beweglich ist oder wenn die Anlage nach ihrem Verwendungszweck dazu bestimmt ist, überwiegend ortsfest benutzt zu werden. Anschüttungen, Abgrabungen, Lager- und Ausstellungsplätze, Dauercamping- und Dauerzeltplätze sowie künstliche Hohlräume unterhalb der Erdoberfläche gelten als bauliche Anlagen. Bauliche Anlagen sind insbesondere auch :</p> <p>a) Landungs-, Boots- und Angelstege b) am Ufer oder auf dem Grund eines Gewässers verankerte Fischzuchtanlagen, Wohn- und Hausboote c) Dauercamping- und Zeltplätze d) Sport- und Spielplätze e) Lager- und Ausstellungsplätze f) Zäune und andere aus Baustoffen oder Bauteilen hergestellte Einfriedigungen mit Ausnahme von ortstüblichen Weiden- oder Koppel- sowie Forstkultur – Zäunen g) Aufschüttungen oder Abgrabungen h) oberirdische oder unterirdische Versorgungs- oder Entsorgungsleitungen sowie Drainagen i) Fernmeldeeinrichtungen k) jagdliche Einrichtungen</p> <p>Die Auflistung der baulichen Anlagen ist nur beispielhaft und nicht abschließend.</p> <p>Hierunter fällt auch die Auffüllung von Oberboden zur landwirtschaftlichen oder forstwirtschaftlichen Bodenverbesserung</p> <p>Brachflächen sind nach § 24 (2) LG NW definiert</p> <p>Das Verbot gilt nicht für die Lagerung und das Abstellen von land- und forstwirtschaftlichen Geräten und Gegenständen abseits von Straßen und Wegen über einen Zeitraum von bis zu</p>
------------------------	--	---

<p>(noch 2.1-3)</p>	<p>Genehmigung oder behördlicher Zustimmung zugelassenen Plätzen wegzuerwerfen, abzuladen, zu lagern oder einzubauen</p> <p>11.) Gülle, Silageabwässer, Düngemittel oder sonstige gewässerverschmutzende oder -belastende oder die Gewässerqualität vermindern Stoffe in Gewässer einzuleiten oder oberflächlich in Siefen, Gewässer oder Quellbereiche abzuleiten oder diese oberflächlich konzentriert zur Versickerung zu bringen</p> <p>12.) Wildfütterstellen oder Wildäcker anzulegen oder Wildtiere auszusetzen</p> <p>13.) Gehölzbestände wie z.B. Hecken, Gebüsche, Feld- und Ufergehölze, Einzelbäume, Baumgruppen, Baumalleen sowie Baumreihen und Gehölzstreifen teilweise oder gänzlich zu beseitigen oder zu beschädigen bzw. deren Beseitigung oder erhebliche Beschädigung durch Weidetiere zuzulassen</p> <p>14.) Waldflächen zu beweiden</p> <p>15.) Quellen oder Gewässerränder einschließlich des Bewuchses zu zerstören, zu beschädigen oder auf andere Weise zu beeinträchtigen; hierzu zählt auch die Beweidung von Quellen und die übermäßige Beweidung von Gewässerrändern.</p> <p>16.) Einrichtungen für den Wasser-, Schieß-, Luft-, Motor- und Modellsport bereitzuhalten, anzulegen, zur Verfügung zu stellen, zu ändern oder diese Sportarten zu betreiben</p> <p>17.) Frei- und Erdverkabelungen oder Rohrleitungen zu verlegen, zu bauen oder zu verändern; ausgenommen sind Maßnahmen zur Errichtung und Unterhaltung von Selbsttränken für das Weidevieh sowie zur notwendigen Stromversorgung von Weideflächen</p> <p>18.) das Gebiet über den bisherigen Umfang hinaus für die Erholung zu nutzen</p> <p>19.) Flächen außerhalb der Straßen und Wege, Park- und Stellplätze zu betreten und auf ihnen zu reiten oder dort Pferde zu führen</p> <p>20.) zu lagern oder Feuer zu machen</p> <p>21.) Hunde außerhalb von Straßen, Rad-, Fahr-, Reit- und Gehwegen laufen zu lassen oder nicht angeleinte Hunde mit sich zu führen; ausgenommen bleiben Jagdhunde sowie Hütehunde in Ausübung ihrer zweckbestimmten Aufgaben</p> <p>22.) Veranstaltungen aller Art durchzuführen; die Untere Landschaftsbehörde kann durch Erteilung einer Ausnahmegenehmigung Veranstaltungen unter fachkundiger Leitung zu Zwecken der Forschung und Lehre zulassen.</p> <p>23.) jegliche stickstoffhaltige Düngemittel anzuwenden, zu lagern oder einzubringen, Futtermieten anzulegen, Dung- oder Mistmieten anzulegen, Faul- und Klärschlamm oder Gärfutter oder Gülle oder sonstige organischen Stoffe und ähnliches auszubringen oder zu lagern</p> <p>24.) Pflanzenbehandlungsmittel einschließlich Schädlingsbekämpfungsmittel anzuwenden oder zu lagern; ausgenommen ist der punktuelle Einsatz von für diesen Zweck zugelassenen Herbiziden zur Bekämpfung von Problemunkräutern auf landwirtschaftlich genutzten Flächen</p> <p>25.) Bäume, Sträucher, Kräuter, Stauden und sonstige Pflanzen oder Tiere einzubringen; ausgenommen bleiben von der Landschaftsbehörde angeordnete oder genehmigte Maßnahmen zur Realisierung oder Erhaltung des Schutzzweckes sowie waldbauliche Maßnahmen im Sinne der naturnahen Waldbewirtschaftung</p> <p>26.) wildlebende Tiere einschließlich ihrer Entwicklungsformen - wie z. B. Eier, Puppen, Larven - zu beunruhigen, zu stören, zu verletzen, zu beschädigen, zu fangen, zu entnehmen, zu zerstören oder zu töten; zu</p>	<p>60 Tagen, wenn deren Gebrauch bei der aktuellen Flächenbewirtschaftung erforderlich, aber vorübergehend ausgesetzt ist.</p> <p>Auf das Verbot Nr. 23 wird verwiesen.</p> <p>Als Beschädigung gelten auch das Verletzen des Wurzelwerkes und jede andere Maßnahme, die geeignet ist, das Wachstum nachhaltig zu beeinträchtigen, nicht jedoch die ordnungsgemäße Pflege (Rückschnitt des jährlichen Zuwachses) zum Schutz landwirtschaftlicher Flächen und im Rahmen der Unterhaltung von Straßen und Wegen in der Zeit vom 01. Oktober bis 28./29. Februar gemäß § 39 Abs.5 Nr. 2 BNatSchG</p> <p>Nach Möglichkeit sind Quellen und Gewässerränder aus der Beweidung heraus zu nehmen; Viehtränken an Quellen und Gewässern sollten durch Selbsttränkanlagen, aber keine Badewannen oder ähnliches, ersetzt werden. Eine Förderung von Maßnahmen, die dem Schutz der Gewässer dienen, ist beispielsweise im Rahmen des Uferandstreifenprogramms oder im Rahmen des Vertragsnaturschutzes gemäß den Bestimmungen des Oberbergischen Kulturlandschaftsprogramms möglich</p> <p>Die zwischen der Unteren Landschaftsbehörde und dem Landesbetrieb Wald und Holz abgestimmte Kalkung von Forstflächen ist nicht als Düngung, sondern als Bodenschutzmaßnahme anzusehen.</p> <p>vgl. Regelung h) zur Unberührtheit</p>
---------------------	--	--

<p>(noch 2.1-3)</p>	<p>ihrem Fang geeignete Vorrichtungen anzubringen; ihre Brut- und Lebensstätten fortzunehmen, zu beeinträchtigen, zu beschädigen oder zu zerstören</p> <p>27.) wildwachsende Pflanzen zu beschädigen, auszureißen, auszugraben oder Teile davon abzutrennen oder auf andere Weise zu beschädigen</p> <p>28.) den Grundwasserstand zu verändern, Entwässerungs- oder andere den Wasserhaushalt verändernde Maßnahmen durchzuführen; im Einzelfall kann die Untere Landschaftsbehörde durch Erteilung einer Ausnahmegenehmigung Instandsetzungen von funktionslosen Dränagen und Abzugsgräben zulassen</p> <p>29.) Gewässer zu befahren, in ihnen zu baden, zu schwimmen, zu tauchen oder ihre Eisdecke zu betreten oder zu befahren</p> <p>30.) die Durchführung von Jagdhundeprüfungen</p> <p>31.) die Bodendecke auf Feldrainen, Böschungen, nicht bewirtschafteten Flächen und an Straßen und Wegrändern abzubrennen, zu beschädigen, zu vernichten oder mit chemischen Mitteln niedrig zu halten sowie die Grasnarbe auf Grünland durch übermäßige Weidenutzung oder andere Maßnahmen erheblich zu beschädigen oder zu zerstören.</p> <p>32.) Laubholzbestände in Nadelholzbestände umzuwandeln; die Beimischung von maximal 20 % standortgerechten Nadelbäumen oder die Beibehaltung eines bestehenden Anteils von maximal 20 % standortgerechter Mischbaumarten ist zulässig, wobei die Auswahl der Baumarten mit dem Landesbetrieb Wald und Holz einvernehmlich abzustimmen ist</p> <p>33.) die Erstaufforstung sowie das Anlegen von Weihnachtsbaum-, Schmuckreisig- und Baumschulkulturen</p> <p>34.) in Laubholzbeständen Kahlschlag vorzunehmen; im Einzelfall kann der Landesbetrieb Wald und Holz im Benehmen mit der Unteren Landschaftsbehörde durch Erteilung einer Ausnahmegenehmigung eine Abweichung von dieser Regel zulassen (z. B. zur Förderung des Anbaus von heimischen Lichtbaumarten)</p> <p>35.) der Laubholzeinschlag in der Zeit vom 01.04. bis 31.08. eines jeden Jahres sowie ganzjährig Großhöhlenbäume (Öffnung > 5 cm) und artenschutzrelevante Horst- und Höhlenbäume (z.B. Bäume mit mehreren Kleinhöhlen, Bäume mit intakten Horsten) zu fällen</p> <p>36.) Gehölzarten, die nicht zu den natürlichen Waldgesellschaften des jeweiligen Standortes gehören sowie Pflanzmaterial ungeeigneter Herkünfte in Bestände der natürlichen Waldgesellschaften einzubringen; die Beimischung von maximal 20 % standortgerechten Nadelbäumen oder die Beibehaltung eines bestehenden Anteils von maximal 20 % standortgerechter Mischbaumarten ist zulässig, wobei die Auswahl der Baumarten mit dem Landesbetrieb Wald und Holz einvernehmlich abzustimmen ist</p> <p>37.) Befahren von Waldbeständen mit forstlichen Motorfahrzeugen außerhalb der Wege, Rückegassen und Rückelinien</p> <p><u>Zur Erreichung und Erhaltung des Schutzzwecks ist geboten:</u></p> <ul style="list-style-type: none"> -Erarbeitung und Umsetzung einer für die Verwirklichung des Schutzzieles geeigneten Fachplanung -Ankauf der Fläche durch den Oberbergischen Kreis, soweit dies zur Realisierung der Festsetzungskategorie des Schutzzwecks erforderlich ist -die Entfernung von Nadelgehölzen und nicht heimischen Laubgehölzen (incl. Hybridpappeln) im Bereich der Talauen und in den nach § 30 BNatSchG und § 62 LG geschützten Biotopen -bei Wiederaufforstung Baumarten der natürlichen Waldgesellschaft zu verwenden; die Auswahl der Baumarten ist mit dem Landesbetrieb Wald und Holz einvernehmlich abzustimmen. Die Beimischung von maximal 20 % standortgerechten Nadelbäumen oder die Beibehaltung eines bestehenden Anteils von maximal 20 % standortgerechter Mischbaumarten ist zulässig. -nach Möglichkeit extensive Grünlandnutzung im Rahmen vertraglicher Vereinbarungen 	<p>Die laufende Unterhaltung vorhandener Dränagen und Abzugsgräben ist vom Verbot nicht erfasst</p> <p>Alle innerhalb von 3 Jahren durchgeführten flächenhaften Nutzungen größer als 0,3 ha oder Eingriffe, die den Bestockungsgrad unter 0,3 absenken und die größer als 0,5 ha sind, gelten als Kahlschläge.</p> <p>Als Bestände der natürlichen Waldgesellschaften gelten Buchenwälder, Buchen-Eichenwälder auf flachgründigen Standorten, Stieleichen-Hainbuchenwälder der Täler und Unterhänge, Birken- (Erlen-) Bruchwälder, bachbegleitende Erlen-Eschenwälder.</p> <p>Geeignete Fachplanungen sind z.B. Sofortmaßnahmenkonzepte, Waldpflegepläne, Biotopmanagementpläne, etc.</p> <p>Eine Förderung der extensiven Grünlandnutzung ist beispielsweise im Rahmen des Vertragsnaturschutzes gemäß den Bestimmungen des Oberbergischen Kulturlandschaftsprogrammes möglich</p>
---------------------	---	---

<p>(noch 2.1-3)</p>	<p>-Naturnahe Waldbewirtschaftung</p> <p>-teilweise oder vollständige Aufgabe der forstlichen Nutzung auf freiwilliger Basis oder im Rahmen des Vertragsnaturschutzes</p> <p><u>Unberührt bleiben:</u></p> <p>a)die im Rahmen des Landschaftsplanes festgesetzten oder von der Unteren Landschaftsbehörde angeordneten oder genehmigten oder im Rahmen des Vertragsnaturschutzes vereinbarten und im Falle von Wald im engen Zusammenwirken mit dem Landesbetrieb Wald und Holz abgestimmten Maßnahmen zur Pflege, Sicherung oder Entwicklung</p> <p>b)unaufschiebbare Maßnahmen zur Abwehr einer unmittelbar drohenden Gefahr; die Maßnahmen sind der Unteren Landschaftsbehörde nachträglich unverzüglich anzuzeigen</p> <p>c)die ordnungsgemäße Bewirtschaftung der land- und forstwirtschaftlichen Flächen nach guter fachlicher Praxis in der bisherigen Art und im bisherigen Umfang mit Ausnahme der Verbote 9, 23, 24, 28, 32 und 34 bis 36;</p> <p>d)bei aktueller und zukünftiger erstmaliger Teilnahme am Vertragsnaturschutz bzw. an landwirtschaftlichen Extensivierungsprogrammen auf Privatflächen die Wiederaufnahme der rechtmäßig ausgeübten Nutzung nach Ablauf des Vertrages / des Programmes. Mit Abschluss eines Folgevertrages ist die vertraglich geregelte Nutzung auf Dauer fortzuführen, solange ein entsprechendes Vertragsangebot besteht</p> <p>e)die Ausübung der Jagd, insbesondere:</p> <ul style="list-style-type: none"> - Aufsuchen, Nachstellen, Erlegen und Fangen von Wild - das Errichten, Nutzen und Versetzen von Ansitzleitern - Jagdschutzmaßnahmen gemäß § 25 LJG - die ausnahmsweise Aufstellung und Nutzung von Jagdkanzeln zur Vermeidung von akuten, übermäßigen Wildschäden nach Abstimmung mit der Unteren Landschaftsbehörde und der Unteren Jagdbehörde - die Anlegung von Wildfutterstellen nach Abstimmung mit der Unteren Landschaftsbehörde und der Unteren Jagdbehörde, wenn dadurch die umgebende Bodenlebewelt sowie Vegetation keinen Schaden nimmt - die Anlegung von Wildäckern in Abstimmung mit der Unteren Landschaftsbehörde und der Unteren Jagdbehörde - die Anpflanzung von Wildverbissgehölzen nach Abstimmung mit der Unteren Landschaftsbehörde und der Unteren Jagdbehörde <p>f)die ordnungsgemäße Nutzung und Unterhaltung genehmigter vorhandener Einrichtungen (Fisch- und Feuerlöschteiche, Sportstätten, Freizeit- und Erholungseinrichtungen usw.) einschließlich der Nutzung der hierfür vorgesehenen und genehmigten Stell- und Parkplätze</p> <p>g)die Ausübung der Fischerei in Fließgewässern wie folgt:</p> <ul style="list-style-type: none"> - Angelfischerei in der Zeit vom 16. März bis zum 19. Oktober - Fischbesatz nur mit heimischen Fischarten - keine Düngung des Gewässers und keine Fütterung von Fischen <p>h) bei drohenden Kalamitäten und zum Schutz gepolterten Holzes der ausnahmsweise Einsatz von Insektiziden im Einvernehmen zwischen Unterer Landschaftsbehörde und dem Landesbetrieb Wald und Holz. Die für die Verwendung vorgesehenen Mittel müssen im Pflanzenschutzmittelverzeichnis der Biologischen Bundesanstalt für Land- und Forstwirtschaft Braunschweig verzeichnet und für diesen Zweck zugelassen sein.</p> <p>i)sonstige vor Inkrafttreten dieses Landschaftsplanes rechtmäßig ausgeübten Nutzungen in der bisherigen Art und im bisherigen Umfang sowie Nutzungen im Sinne des § 4 Bundesnaturschutzgesetz</p>	<p>Naturnahe Waldbewirtschaftung im Sinne des Gebotes bedeutet u.a.: Einbeziehung der Naturverjüngung, Verzicht auf flächige Nutzungen, Vorratspflege, Erhaltung von einigen stehenden und umgefallenen Totbäumen, Erhaltung von Einzelbäumen und Baumgruppen über die Hieb reife hinaus zu Altholz bzw. Altholzinseln</p> <p>Der Begriff „Vertragsnaturschutz“ bezieht sich auf Verträge zwischen Bewirtschaftern und der Unteren Landschaftsbehörde bzw. der Unteren Forstbehörde</p> <p>Insbesondere die in den Verboten 7, 8, 10, 11, 13-15, 17, 31, 33 und 37 aufgeführten Tatbestände betreffen nicht die land- und forstwirtschaftliche Bodennutzung oder sie sind kein Bestandteil der guten fachlichen Praxis (vgl. zum Begriff der guten fachlichen Praxis die Kriterienkataloge in § 5 Abs. 2 BNatSchG für die Landwirtschaft und in §§ 1a und 1b LFoG NW für die Forstwirtschaft in der jeweils gültigen Fassung der Regelungen)</p> <p>Der Bewirtschafter ist nicht an die vertraglichen Bewirtschaftungsauflagen gebunden, sofern der Oberbergische Kreis seinerseits den Vertrag nicht fortführen kann (z. B. wegen fehlender Haushaltsmittel). Diese Unberührtheit gilt nicht für die mit öffentlichen Mitteln geförderten Gehölzanzpflanzungen, da diese als gesetzlich geschützte Landschaftsbestandteile anzusehen sind (§ 47 LG NW)</p> <p>§ 4 BNatSchG betrifft Nutzungen von Flächen für öffentliche Zwecke, wie z. B. Ver- und Entsorgung, öffentlicher Verkehr, Hochwasserschutz. Die Ziele des Naturschutzes und der Landschaftspflege sind bei diesen Nutzungen zu berücksichtigen.</p>
---------------------	--	---

2.1-4 N 4 Bc	<p>Naturschutzgebiet „Sangenberg-Dornhecke“</p> <p>Die Schutzausweisung erfolgt zum Erhalt und zur Entwicklung eines auch kulturhistorisch bedeutenden strukturreichen Landschaftskomplexes mit Magerwiesen, niederwaldartigen Laubholzbeständen, einem aufgelassenen Steinbruch sowie naturnahen Bachläufen und Quellbereichen als regional bedeutende, typische Vernetzungsräume für bedrohte Tier- und Pflanzenarten.</p> <p><u>Zur Erreichung und Erhaltung des Schutzzwecks ist insbesondere verboten:</u></p> <p>1.) bauliche Anlagen gemäß den Bestimmung des § 2 der Bauordnung für das Land Nordrhein-Westfalen, Verkehrsanlagen mit Nebenanlagen sowie der Bergbehörde unterliegende Anlagen zu errichten oder bestehende bauliche Anlagen einschließlich deren Nutzung zu ändern, auch wenn sie keiner Genehmigung oder Anzeige bedürfen</p> <p>2.) Werbeanlagen oder -mittel, Schilder oder Beschriftung zu errichten, anzubringen oder zu ändern, soweit sie nicht ausschließlich auf die Schutzausweisung und den Schutzzweck hinweisen oder gesetzlich vorgeschrieben sind oder als Ortshinweise oder Warntafel dienen oder sich auf den Verkehr und die Verkehrslenkung beziehen</p> <p>3.) Buden, Verkaufsstände, Verkaufswagen oder Warenautomaten aufzustellen</p> <p>4.) Wohnwagen, Zelte oder ähnliche, dem dauernden oder zeitweiligen Aufenthalt von Menschen dienenden Anlagen sowie der Unterbringung von Tieren dienenden Anlagen aufzustellen oder abzustellen</p> <p>5.) Straßen, Rad-, Fahr-, Reit- und Gehwege oder Plätze zu errichten oder zu ändern</p> <p>6.) mit Fahrzeugen außerhalb der Fahrwege, Park- und Stellplätze und Hofräume zu fahren und diese dort abzustellen</p> <p>7.) Verfüllungen, Auf- oder Abtragungen, Ausschachtungen, Sprengungen vorzunehmen oder die Boden- und Geländeform auf andere Weise zu verändern oder Gelände- oder Böschungskanten abzuschleifen oder zu verändern</p> <p>8.) Gewässer –einschließlich Fischeiche- anzulegen oder zu erweitern, zu beseitigen oder umzugestalten sowie die Eigenschaften der oberirdischen Gewässer, einschließlich ihrer Quellen, zu verändern oder Aufstaumaßnahmen durchzuführen; ausgenommen sind die mit der Unteren Landschaftsbehörde und der Unteren Wasserbehörde abgesprochenen Maßnahmen der Gewässerunterhaltung</p> <p>9.) Grünland, Brachflächen, Quellsümpfe und Feuchtstellen umzubrechen, in andere Nutzungen umzuwandeln, zu dränieren oder hier Flächendränierungen vorzunehmen; im Einzelfall kann die Untere Landschaftsbehörde durch Erteilung einer Ausnahmegenehmigung den Grünlandumbruch auf naturschutzfachlich unbedenklichen Flächen zulassen.</p> <p>10.) landschaftsfremde Stoffe oder Gegenstände, insbesondere feste oder flüssige oder in sonstiger Form vorliegende Abfallstoffe wie z.B. Schutt-</p>	<p>westlich Heienbach</p> <p>Die Größe des Naturschutzgebietes beträgt 46,3 ha. Die Empfehlungen des Fachbeitrages sind berücksichtigt, soweit sie das NSG betreffen.</p> <p>Als bauliche Anlagen gelten mit dem Erdboden verbundene, aus Baustoffen und Bauteilen hergestellte Anlagen. Eine Verbindung mit dem Erdboden besteht auch dann, wenn die Anlage durch eigene Schwere auf dem Boden ruht oder auf ortsfesten Bahnen begrenzt beweglich ist oder wenn die Anlage nach ihrem Verwendungszweck dazu bestimmt ist, überwiegend ortsfest benutzt zu werden. Anschüttungen, Abgrabungen, Lager- und Ausstellungsplätze, Dauercamping- und Dauerzeltplätze sowie künstliche Hohlräume unterhalb der Erdoberfläche gelten als bauliche Anlagen. Bauliche Anlagen sind insbesondere auch :</p> <p>a) Landungs-, Boots- und Angelstege b) am Ufer oder auf dem Grund eines Gewässers verankerte Fischzuchtanlagen, Wohn- und Hausboote c) Dauercamping- und Zeltplätze d) Sport- und Spielplätze e) Lager- und Ausstellungsplätze f) Zäune und andere aus Baustoffen oder Bauteilen hergestellte Einfriedigungen mit Ausnahme von ortstüblichen Weiden- oder Koppel- sowie Forstkultur – Zäunen g) Aufschüttungen oder Abgrabungen h) oberirdische oder unterirdische Versorgungs- oder Entsorgungsleitungen sowie Drainagen i) Fernmeldeeinrichtungen k) jagdliche Einrichtungen</p> <p>Die Auflistung der baulichen Anlagen ist nur beispielhaft und nicht abschließend.</p> <p>Hierunter fällt auch die Auffüllung von Oberboden zur landwirtschaftlichen oder forstwirtschaftlichen Bodenverbesserung</p> <p>Brachflächen sind nach § 24 (2) LG NW definiert</p> <p>Das Verbot gilt nicht für die Lagerung und das Abstellen von land- und forstwirtschaftlichen Geräten und Gegenständen</p>
------------------------	---	--

(noch 2.1-4)	<p>oder Altmaterial oder organische Abfälle an anderen als an den dafür mit Genehmigung oder behördlicher Zustimmung zugelassenen Plätzen wegzuerwerfen, abzuladen, zu lagern oder einzubauen</p> <p>11.) Gülle, Silageabwässer, Düngemittel oder sonstige gewässerverschmutzende oder -belastende oder die Gewässerqualität vermindernde Stoffe in Gewässer einzuleiten oder oberflächlich in Siefen, Gewässer oder Quellbereiche abzuleiten oder diese oberflächlich konzentriert zur Versickerung zu bringen</p> <p>12.) Wildfütterstellen oder Wildäcker anzulegen oder Wildtiere auszusetzen</p> <p>13.) Gehölzbestände wie z.B. Hecken, Gebüsch, Feld- und Ufergehölze, Einzelbäume, Baumgruppen, Baumalleen sowie Baumreihen und Gehölzstreifen teilweise oder gänzlich zu beseitigen oder zu beschädigen bzw. deren Beseitigung oder erhebliche Beschädigung durch Weidetiere zuzulassen</p> <p>14.) Waldflächen zu beweiden</p> <p>15.) Quellen oder Gewässerränder einschließlich des Bewuchses zu zerstören, zu beschädigen oder auf andere Weise zu beeinträchtigen; hierzu zählt auch die Beweidung von Quellen und die übermäßige Beweidung von Gewässerrändern.</p> <p>16.) Einrichtungen für den Wasser-, Schieß-, Luft-, Motor- und Modellsport bereitzuhalten, anzulegen, zur Verfügung zu stellen, zu ändern oder diese Sportarten zu betreiben</p> <p>17.) Frei- und Erdverkabelungen oder Rohrleitungen zu verlegen, zu bauen oder zu verändern; ausgenommen sind Maßnahmen zur Errichtung und Unterhaltung von Selbsttränken für das Weidevieh sowie zur notwendigen Stromversorgung von Weideflächen</p> <p>18.) das Gebiet über den bisherigen Umfang hinaus für die Erholung zu nutzen</p> <p>19.) Flächen außerhalb der Straßen und Wege, Park- und Stellplätze zu betreten und auf ihnen zu reiten oder dort Pferde zu führen</p> <p>20.) zu lagern oder Feuer zu machen</p> <p>21.) Hunde außerhalb von Straßen, Rad-, Fahr-, Reit- und Gehwegen laufen zu lassen oder nicht angeleinte Hunde mit sich zu führen; ausgenommen bleiben Jagdhunde sowie Hütehunde in Ausübung ihrer zweckbestimmten Aufgaben</p> <p>22.) Veranstaltungen aller Art durchzuführen; die Untere Landschaftsbehörde kann durch Erteilung einer Ausnahmegenehmigung Veranstaltungen unter fachkundiger Leitung zu Zwecken der Forschung und Lehre zulassen.</p> <p>23.) jegliche stickstoffhaltige Düngemittel anzuwenden, zu lagern oder einzubringen, Futtermieten anzulegen, Dung- oder Mistmieten anzulegen, Faul- und Klärschlamm oder Gärfutter oder Gülle oder sonstige organischen Stoffe und ähnliches auszubringen oder zu lagern</p> <p>24.) Pflanzenbehandlungsmittel einschließlich Schädlingsbekämpfungsmittel anzuwenden oder zu lagern; ausgenommen ist der punktuelle Einsatz von für diesen Zweck zugelassenen Herbiziden zur Bekämpfung von Problemunkräutern auf landwirtschaftlich genutzten Flächen</p> <p>25.) Bäume, Sträucher, Kräuter, Stauden und sonstige Pflanzen oder Tiere einzubringen; ausgenommen bleiben von der Landschaftsbehörde angeordnete oder genehmigte Maßnahmen zur Realisierung oder Erhaltung des Schutzzweckes sowie waldbauliche Maßnahmen im Sinne der naturnahen Waldbewirtschaftung</p> <p>26.) wildlebende Tiere einschließlich ihrer Entwicklungsformen - wie z. B. Eier, Puppen, Larven - zu beunruhigen, zu stören, zu verletzen, zu</p>	<p>abseits von Straßen und Wegen über einen Zeitraum von bis zu 60 Tagen, wenn deren Gebrauch bei der aktuellen Flächenbewirtschaftung erforderlich, aber vorübergehend ausgesetzt ist.</p> <p>Auf das Verbot Nr. 23 wird verwiesen.</p> <p>Als Beschädigung gelten auch das Verletzen des Wurzelwerkes und jede andere Maßnahme, die geeignet ist, das Wachstum nachhaltig zu beeinträchtigen, nicht jedoch die ordnungsgemäße Pflege (Rückschnitt des jährlichen Zuwachses) zum Schutz landwirtschaftlicher Flächen und im Rahmen der Unterhaltung von Straßen und Wegen in der Zeit vom 01. Oktober bis 28./29. Februar gemäß § 39 Abs.5 Nr. 2 BNatSchG</p> <p>Nach Möglichkeit sind Quellen und Gewässerränder aus der Beweidung heraus zu nehmen; Viehtränken an Quellen und Gewässern sollten durch Selbsttränkanlagen, aber keine Badewannen oder ähnliches, ersetzt werden. Eine Förderung von Maßnahmen, die dem Schutz der Gewässer dienen, ist beispielsweise im Rahmen des Uferstreifenprogramms oder im Rahmen des Vertragsnaturschutzes gemäß den Bestimmungen des Oberbergischen Kulturlandschaftsprogramms möglich</p> <p>Die zwischen der Unteren Landschaftsbehörde und dem Landesbetrieb Wald und Holz abgestimmte Kalkung von Forstflächen ist nicht als Düngung, sondern als Bodenschutzmaßnahme anzusehen.</p> <p>vgl. Regelung h) zur Unberührtheit</p>
--------------	---	--

<p>(noch 2.1-4)</p>	<p>beschädigen, zu fangen, zu entnehmen, zu zerstören oder zu töten; zu ihrem Fang geeignete Vorrichtungen anzubringen; ihre Brut- und Lebensstätten fortzunehmen, zu beeinträchtigen, zu beschädigen oder zu zerstören</p> <p>27.) wildwachsende Pflanzen zu beschädigen, auszureißen, auszugraben oder Teile davon abzutrennen oder auf andere Weise zu beschädigen</p> <p>28.) den Grundwasserstand zu verändern, Entwässerungs- oder andere den Wasserhaushalt verändernde Maßnahmen durchzuführen; im Einzelfall kann die Untere Landschaftsbehörde durch Erteilung einer Ausnahmegenehmigung Instandsetzungen von funktionslosen Dränagen und Abzugsgräben zulassen</p> <p>29.) Gewässer zu befahren, in ihnen zu baden, zu schwimmen, zu tauchen oder ihre Eisdecke zu betreten oder zu befahren</p> <p>30.) die Durchführung von Jagdhundeprüfungen</p> <p>31.) die Bodendecke auf Feldrainen, Böschungen, nicht bewirtschafteten Flächen und an Straßen und Wegrändern abzubrennen, zu beschädigen, zu vernichten oder mit chemischen Mitteln niedrig zu halten sowie die Grasnarbe auf Grünland durch übermäßige Weidenutzung oder andere Maßnahmen erheblich zu beschädigen oder zu zerstören.</p> <p>32.) Laubholzbestände in Nadelholzbestände umzuwandeln; die Beimischung von maximal 20 % standortgerechten Nadelbäumen sowie die Beibehaltung eines bestehenden Anteils von maximal 20 % standortgerechter Mischbaumarten ist zulässig, wobei die Auswahl der Baumarten mit dem Landesbetrieb Wald und Holz einvernehmlich abzustimmen ist</p> <p>33.) die Erstaufforstung sowie das Anlegen von Weihnachtsbaum-, Schmuckreisig- und Baumschulkulturen</p> <p>34.) in Laubholzbeständen Kahlschlag vorzunehmen; im Einzelfall kann der Landesbetrieb Wald und Holz im Benehmen mit der Unteren Landschaftsbehörde durch Erteilung einer Ausnahmegenehmigung eine Abweichung von dieser Regel zulassen (z. B. zur Förderung des Anbaus von heimischen Lichtbaumarten)</p> <p>35.) der Laubholzeinschlag in der Zeit vom 01.04. bis 31.08. eines jeden Jahres sowie ganzjährig Großhöhlenbäume (Öffnung > 5 cm) und artenschutzrelevante Horst- und Höhlenbäume (z.B. Bäume mit mehreren Kleinhöhlen, Bäume mit intakten Horsten) zu fällen</p> <p>36.) Gehölzarten, die nicht zu den natürlichen Waldgesellschaften des jeweiligen Standortes gehören sowie Pflanzmaterial ungeeigneter Herkünfte in Bestände der natürlichen Waldgesellschaften einzubringen; die Beimischung von maximal 20 % standortgerechten Nadelbäumen sowie die Beibehaltung eines bestehenden Anteils von maximal 20 % standortgerechter Mischbaumarten ist zulässig, wobei die Auswahl der Baumarten mit dem Landesbetrieb Wald und Holz einvernehmlich abzustimmen ist</p> <p>37.) Befahren von Waldbeständen mit forstlichen Motorfahrzeugen außerhalb der Wege, Rückegassen und Rückelinien</p> <p><u>Zur Erreichung und Erhaltung des Schutzzwecks ist geboten:</u></p> <ul style="list-style-type: none"> -Erarbeitung und Umsetzung einer für die Verwirklichung des Schutzzieles geeigneten Fachplanung -Ankauf der Fläche durch den Oberbergischen Kreis, soweit dies zur Realisierung der Festsetzungskategorie des Schutzzwecks erforderlich ist -die Entfernung von Nadelgehölzen und nicht heimischen Laubgehölzen (incl. Hybridpappeln) im Bereich der Talauen und in den nach § 30 BNatSchG und § 62 LG geschützten Biotopen -bei Wiederaufforstung Baumarten der natürlichen Waldgesellschaft zu verwenden; die Auswahl der Baumarten ist mit dem Landesbetrieb Wald und Holz einvernehmlich abzustimmen. Die Beimischung von maximal 20 % standortgerechten Nadelbäumen sowie die Beibehaltung eines bestehenden Anteils von maximal 20 % standortgerechter Mischbaumarten ist zulässig. -nach Möglichkeit extensive Grünlandnutzung im Rahmen vertraglicher Vereinbarungen 	<p>Die laufende Unterhaltung vorhandener Dränagen und Abzugsgräben ist vom Verbot nicht erfasst</p> <p>Alle innerhalb von 3 Jahren durchgeführten flächenhaften Nutzungen größer als 0,3 ha oder Eingriffe, die den Bestockungsgrad unter 0,3 absenken und die größer als 0,5 ha sind, gelten als Kahlschläge.</p> <p>Als Bestände der natürlichen Waldgesellschaften gelten Buchenwälder, Buchen-Eichenwälder auf flachgründigen Standorten, Stieleichen-Hainbuchenwälder der Täler und Unterhänge, Birken- (Erlen-) Bruchwälder, bachbegleitende Erlen-Eschenwälder.</p> <p>Geeignete Fachplanungen sind z.B. Sofortmaßnahmenkonzepte, Waldpflegepläne, Biotopmanagementpläne, etc.</p> <p>Eine Förderung der extensiven Grünlandnutzung ist beispielsweise im Rahmen des Vertragsnaturschutzes gemäß den Bestimmungen des Oberbergischen Kulturlandschaftsprogrammes möglich</p>
---------------------	---	---

<p>(noch 2.1-4)</p>	<p>-Naturnahe Waldbewirtschaftung</p> <p>-teilweise oder vollständige Aufgabe der forstlichen Nutzung auf freiwilliger Basis oder im Rahmen des Vertragsnaturschutzes</p> <p><u>Unberührt bleiben:</u></p> <p>a)die im Rahmen des Landschaftsplanes festgesetzten oder von der Unteren Landschaftsbehörde angeordneten oder genehmigten oder im Rahmen des Vertragsnaturschutzes vereinbarten und im Falle von Wald im engen Zusammenwirken mit dem Landesbetrieb Wald und Holz abgestimmten Maßnahmen zur Pflege, Sicherung oder Entwicklung</p> <p>b)unaufschiebbare Maßnahmen zur Abwehr einer unmittelbar drohenden Gefahr; die Maßnahmen sind der Unteren Landschaftsbehörde nachträglich unverzüglich anzuzeigen</p> <p>c)die ordnungsgemäße Bewirtschaftung der land- und forstwirtschaftlichen Flächen nach guter fachlicher Praxis in der bisherigen Art und im bisherigen Umfang mit Ausnahme der Verbote 9, 24, 28, 32 und 34 bis 36;</p> <p>d)bei aktueller und zukünftiger erstmaliger Teilnahme am Vertragsnaturschutz bzw. an landwirtschaftlichen Extensivierungsprogrammen auf Privatflächen die Wiederaufnahme der rechtmäßig ausgeübten Nutzung nach Ablauf des Vertrages / des Programmes. Mit Abschluss eines Folgevertrages ist die vertraglich geregelte Nutzung auf Dauer fortzuführen, solange ein entsprechendes Vertragsangebot besteht</p> <p>e)die Ausübung der Jagd, insbesondere:</p> <ul style="list-style-type: none"> - Aufsuchen, Nachstellen, Erlegen und Fangen von Wild - das Errichten, Nutzen und Versetzen von Ansitzleitern - Jagdschutzmaßnahmen gemäß § 25 LJG - die ausnahmsweise Aufstellung und Nutzung von Jagdkanzeln zur Vermeidung von akuten, übermäßigen Wildschäden nach Abstimmung mit der Unteren Landschaftsbehörde und der Unteren Jagdbehörde - die Anlegung von Wildfutterstellen nach Abstimmung mit der Unteren Landschaftsbehörde und der Unteren Jagdbehörde, wenn dadurch die umgebende Bodenlebewelt sowie Vegetation keinen Schaden nimmt - die Anlegung von Wildäckern in Abstimmung mit der Unteren Landschaftsbehörde und der Unteren Jagdbehörde - die Anpflanzung von Wildverbissgehölzen nach Abstimmung mit der Unteren Landschaftsbehörde und der Unteren Jagdbehörde <p>f)die ordnungsgemäße Nutzung und Unterhaltung genehmigter vorhandener Einrichtungen (Fisch- und Feuerlöschteiche, Sportstätten, Freizeit- und Erholungseinrichtungen usw.) einschließlich der Nutzung der hierfür vorgesehenen und genehmigten Stell- und Parkplätze</p> <p>g)die Ausübung der Fischerei in Fließgewässern wie folgt:</p> <ul style="list-style-type: none"> - Angelfischerei in der Zeit vom 16. März bis zum 19. Oktober - Fischbesatz nur mit heimischen Fischarten - keine Düngung des Gewässers und keine Fütterung von Fischen <p>h) bei drohenden Kalamitäten und zum Schutz gepolterten Holzes der ausnahmsweise Einsatz von Insektiziden im Einvernehmen zwischen Unterer Landschaftsbehörde und dem Landesbetrieb Wald und Holz. Die für die Verwendung vorgesehenen Mittel müssen im Pflanzenschutzmittelverzeichnis der Biologischen Bundesanstalt für Land- und Forstwirtschaft Braunschweig verzeichnet und für diesen Zweck zugelassen sein.</p> <p>i)sonstige vor Inkrafttreten dieses Landschaftsplanes rechtmäßig ausgeübten Nutzungen in der bisherigen Art und im bisherigen Umfang sowie Nutzungen im Sinne des § 4 Bundesnaturschutzgesetz</p>	<p>Naturnahe Waldbewirtschaftung im Sinne des Gebotes bedeutet u.a.: Einbeziehung der Naturverjüngung, Verzicht auf flächige Nutzungen, Vorratspflege, Erhaltung von einigen stehenden und umgefallenen Totbäumen, Erhaltung von Einzelbäumen und Baumgruppen über die Hiebreihe hinaus zu Altholz bzw. Altholzinseln</p> <p>Der Begriff „Vertragsnaturschutz“ bezieht sich auf Verträge zwischen Bewirtschaftern und der Unteren Landschaftsbehörde bzw. dem Landesbetrieb Wald und Holz</p> <p>Insbesondere die in den Verboten 7, 8, 10, 11, 13-15, 17, 31, 33 und 37 aufgeführten Tatbestände betreffen nicht die land- und forstwirtschaftliche Bodennutzung oder sie sind kein Bestandteil der guten fachlichen Praxis (vgl. zum Begriff der guten fachlichen Praxis die Kriterienkataloge in § 5 Abs. 2 BNatSchG für die Landwirtschaft und in §§ 1a und 1b LFoG NW für die Forstwirtschaft in der jeweils gültigen Fassung der Regelungen)</p> <p>Der Bewirtschafter ist nicht an die vertraglichen Bewirtschaftungsauflagen gebunden, sofern der Oberbergische Kreis seinerseits den Vertrag nicht fortführen kann (z. B. wegen fehlender Haushaltsmittel). Diese Unberührtheit gilt nicht für die mit öffentlichen Mitteln geförderten Gehölzanzpflanzungen, da diese als gesetzlich geschützte Landschaftsbestandteile anzusehen sind (§ 47 LG NW)</p> <p>§ 4 BNatSchG betrifft Nutzungen von Flächen für öffentliche Zwecke, wie z. B. Ver- und Entsorgung, öffentlicher Verkehr, Hochwasserschutz. Die Ziele des Naturschutzes und der Landschaftspflege sind bei diesen Nutzungen zu berücksichtigen.</p>
---------------------	--	---

<p>2.1-5 N 5 Gc</p>	<p>Naturschutzgebiet „Wiehltal zwischen Wildbergerhütte und Wiehl“</p> <p>Die Schutzausweisung erfolgt zur Erhaltung und Entwicklung des grünlandgeprägten Bachtals und eines Seitenarms (Hardter Bach) mit Feucht- und Nassweiden, Grünlandbrachen sowie örtlichen Gehölzstrukturen als Vernetzungsbiotop für typische Arten der Mittelgebirgstäler.</p> <p><u>Zur Erreichung und Erhaltung des Schutzzwecks ist insbesondere verboten:</u></p> <p>1.) bauliche Anlagen gemäß den Bestimmung des § 2 der Bauordnung für das Land Nordrhein-Westfalen, Verkehrsanlagen mit Nebenanlagen sowie der Bergbehörde unterliegende Anlagen zu errichten oder bestehende bauliche Anlagen einschließlich deren Nutzung zu ändern, auch wenn sie keiner Genehmigung oder Anzeige bedürfen</p> <p>2.) Werbeanlagen oder -mittel, Schilder oder Beschriftung zu errichten, anzubringen oder zu ändern, soweit sie nicht ausschließlich auf die Schutzausweisung und den Schutzzweck hinweisen oder gesetzlich vorgeschrieben sind oder als Ortshinweise oder Warntafel dienen oder sich auf den Verkehr und die Verkehrslenkung beziehen</p> <p>3.) Buden, Verkaufsstände, Verkaufswagen oder Warenautomaten aufzustellen</p> <p>4.) Wohnwagen, Zelte oder ähnliche, dem dauernden oder zeitweiligen Aufenthalt von Menschen dienenden Anlagen sowie der Unterbringung von Tieren dienenden Anlagen aufzustellen oder abzustellen</p> <p>5.) Straßen, Rad-, Fahr-, Reit- und Gehwege oder Plätze zu errichten oder zu ändern</p> <p>6.) mit Fahrzeugen außerhalb der Fahrwege, Park- und Stellplätze und Hofräume zu fahren und diese dort abzustellen</p> <p>7.) Verfüllungen, Auf- oder Abtragungen, Ausschachtungen, Sprengungen vorzunehmen oder die Boden- und Geländegestalt auf andere Weise zu verändern oder Gelände- oder Böschungskanten abzuschleifen oder zu verändern</p> <p>8.) Gewässer –einschließlich Fischeiche- anzulegen oder zu erweitern, zu beseitigen oder umzugestalten sowie die Eigenschaften der oberirdischen Gewässer, einschließlich ihrer Quellen, zu verändern oder Aufstaumaßnahmen durchzuführen; ausgenommen sind die mit der Unteren Landschaftsbehörde und der Unteren Wasserbehörde abgesprochenen Maßnahmen der Gewässerunterhaltung</p> <p>9.) Grünland, Brachflächen, Quellsümpfe und Feuchtstellen umzubereiten, in andere Nutzungen umzuwandeln, zu dränieren oder hier Flächendränierungen vorzunehmen; im Einzelfall kann die Untere Landschaftsbehörde durch Erteilung einer Ausnahmegenehmigung den Grünlandumbruch auf naturschutzfachlich unbedenklichen Flächen zulassen.</p> <p>10.) landschaftsfremde Stoffe oder Gegenstände, insbesondere feste oder flüssige oder in sonstiger Form vorliegende Abfallstoffe wie z.B. Schutt- oder Altmaterial oder organische Abfälle an anderen als an den dafür mit</p>	<p>nordöstlich Wildbergerhütte</p> <p>Die Größe des gesamten Naturschutzgebietes beträgt 24,3 ha. Die Empfehlungen des Fachbeitrages sind berücksichtigt, soweit sie das NSG betreffen.</p> <p>Als bauliche Anlagen gelten mit dem Erdboden verbundene, aus Baustoffen und Bauteilen hergestellte Anlagen. Eine Verbindung mit dem Erdboden besteht auch dann, wenn die Anlage durch eigene Schwere auf dem Boden ruht oder auf ortsfesten Bahnen begrenzt beweglich ist oder wenn die Anlage nach ihrem Verwendungszweck dazu bestimmt ist, überwiegend ortsfest benutzt zu werden. Anschüttungen, Abgrabungen, Lager- und Ausstellungsplätze, Dauercamping- und Dauerzeltplätze sowie künstliche Hohlräume unterhalb der Erdoberfläche gelten als bauliche Anlagen. Bauliche Anlagen sind insbesondere auch :</p> <p>a)Landungs-, Boots- und Angelstege b)am Ufer oder auf dem Grund eines Gewässers verankerte Fischzuchtanlagen, Wohn- und Hausboote c)Dauercamping- und Zeltplätze d)Sport- und Spielplätze e)Lager- und Ausstellungsplätze f)Zäune und andere aus Baustoffen oder Bauteilen hergestellte Einfriedigungen mit Ausnahme von ortstüblichen Weiden- oder Koppel- sowie Forstkultur – Zäunen g)Aufschüttungen oder Abgrabungen h)oberirdische oder unterirdische Versorgungs- oder Entsorgungsleitungen sowie Drainagen i)Fernmeldeeinrichtungen k)Anlage geschlossener Kanzeln</p> <p>Die Auflistung der baulichen Anlagen ist nur beispielhaft und nicht abschließend.</p> <p>Hierunter fällt auch die Auffüllung von Oberboden zur landwirtschaftlichen oder forstwirtschaftlichen Bodenverbesserung</p> <p>Brachflächen sind nach § 24 (2) LG NW definiert</p> <p>Das Verbot gilt nicht für die Lagerung und das Abstellen von land- und forstwirtschaftlichen Geräten und Gegenständen abseits von Straßen und Wegen über einen Zeitraum von bis</p>
----------------------------------	---	---

<p>(noch 2.1-5)</p>	<p>Genehmigung oder behördlicher Zustimmung zugelassenen Plätzen wegzuerwerfen, abzuladen, zu lagern oder einzubauen</p> <p>11.) Gülle, Silageabwässer, Düngemittel oder sonstige gewässerverschmutzende oder -belastende oder die Gewässerqualität vermindernde Stoffe in Gewässer einzuleiten oder oberflächlich in Siefen, Gewässer oder Quellbereiche abzuleiten oder diese oberflächlich konzentriert zur Versickerung zu bringen</p> <p>12.) Wildfütterstellen oder Wildäcker anzulegen oder Wildtiere auszusetzen</p> <p>13.) Gehölzbestände wie z.B. Hecken, Gebüsche, Feld- und Ufergehölze, Einzelbäume, Baumgruppen, Baumalleen sowie Baumreihen und Gehölzstreifen teilweise oder gänzlich zu beseitigen oder zu beschädigen bzw. deren Beseitigung oder erhebliche Beschädigung durch Weidetiere zuzulassen</p> <p>14.) Waldflächen zu beweiden</p> <p>15.) Quellen oder Gewässerränder einschließlich des Bewuchses zu zerstören, zu beschädigen oder auf andere Weise zu beeinträchtigen; hierzu zählt auch die Beweidung von Quellen und die übermäßige Beweidung von Gewässerrändern</p> <p>16.) Einrichtungen für den Wasser- Schieß-, Luft-, Motor- und Modellsport bereitzuhalten, anzulegen, zur Verfügung zu stellen, zu ändern oder diese Sportarten zu betreiben</p> <p>17.) Frei- und Erdverkabelungen oder Rohrleitungen zu verlegen, zu bauen oder zu verändern; ausgenommen sind Maßnahmen zur Errichtung und Unterhaltung von Selbsttränken für das Weidevieh sowie zur notwendigen Stromversorgung von Weideflächen</p> <p>18.) das Gebiet über den bisherigen Umfang hinaus für die Erholung zu nutzen</p> <p>19.) Flächen außerhalb der Straßen und Wege, Park- und Stellplätze zu betreten und auf ihnen zu reiten oder dort Pferde zu führen</p> <p>20.) zu lagern oder Feuer zu machen</p> <p>21.) Hunde außerhalb von Straßen, Rad-, Fahr-, Reit- und Gehwegen laufen zu lassen oder nicht angeleinte Hunde mit sich zu führen; ausgenommen bleiben Jagdhunde sowie Hütehunde in Ausübung ihrer zweckbestimmten Aufgaben</p> <p>22.) Veranstaltungen aller Art durchzuführen; die Untere Landschaftsbehörde kann durch Erteilung einer Ausnahmegenehmigung Veranstaltungen unter fachkundiger Leitung zu Zwecken der Forschung und Lehre zulassen</p> <p>23.) jegliche stickstoffhaltige Düngemittel anzuwenden, zu lagern oder einzubringen, Futtermieten anzulegen, Dung- oder Mistmieten anzulegen, Faul- und Klärschlamm oder Gärfutter oder Gülle oder sonstige organischen Stoffe und ähnliches auszubringen oder zu lagern,</p> <p>24.) Pflanzenbehandlungsmittel einschließlich Schädlingsbekämpfungsmittel anzuwenden oder zu lagern; ausgenommen ist der punktuelle Einsatz von für diesen Zweck zugelassenen Herbiziden zur Bekämpfung von Problemunkräutern auf landwirtschaftlich genutzten Flächen</p> <p>25.) Bäume, Sträucher, Kräuter, Stauden und sonstige Pflanzen oder Tiere einzubringen; ausgenommen bleiben von der Landschaftsbehörde angeordnete oder genehmigte Maßnahmen zur Realisierung oder Erhaltung des Schutzzweckes sowie waldbauliche Maßnahmen im Sinne der naturnahen Waldbewirtschaftung</p> <p>26.) wildlebende Tiere einschließlich ihrer Entwicklungsformen - wie z. B. Eier, Puppen, Larven - zu beunruhigen, zu stören, zu verletzen, zu beschädigen, zu fangen, zu entnehmen, zu zerstören oder zu töten; zu</p>	<p>zu 60 Tagen, wenn deren Gebrauch bei der aktuellen Flächenbewirtschaftung erforderlich, aber vorübergehend ausgesetzt ist.</p> <p>Auf das Verbot Nr. 23 wird verwiesen.</p> <p>Als Beschädigung gelten auch das Verletzen des Wurzelwerkes und jede andere Maßnahme, die geeignet ist, das Wachstum nachhaltig zu beeinträchtigen, nicht jedoch die ordnungsgemäße Pflege (Rückschnitt des jährlichen Zuwachses) zum Schutz landwirtschaftlicher Flächen und im Rahmen der Unterhaltung von Straßen und Wegen in der Zeit vom 01. Oktober bis 28./29. Februar gemäß § 39 Abs.5 Nr. 2 BNatSchG</p> <p>Nach Möglichkeit sind Quellen und Gewässerränder aus der Beweidung heraus zu nehmen; Viehtränken an Quellen und Gewässern sollten durch Selbsttränkanlagen, aber keine Badewannen oder ähnliches, ersetzt werden. Eine Förderung von Maßnahmen, die dem Schutz der Gewässer dienen, ist beispielsweise im Rahmen des Uferandstreifenprogramms oder im Rahmen des Vertragsnaturschutzes gemäß den Bestimmungen des Oberbergischen Kulturlandschaftsprogramms möglich</p> <p>Die zwischen der Unteren Landschaftsbehörde und dem Landesbetrieb Wald und Holz abgestimmte Kalkung von Forstflächen ist nicht als Düngung, sondern als Bodenschutzmaßnahme anzusehen.</p> <p>vgl. Regelung h) zur Unberührtheit</p>
---------------------	--	---

<p>(noch 2.1-5)</p>	<p>ihrem Fang geeignete Vorrichtungen anzubringen; ihre Brut- und Lebensstätten fortzunehmen, zu beeinträchtigen, zu beschädigen oder zu zerstören</p> <p>27.) Bäume, Sträucher und sonstige wildwachsende Pflanzen zu beschädigen, auszureißen, auszugraben oder Teile davon abzutrennen oder auf andere Weise zu beschädigen</p> <p>28.) den Grundwasserstand zu verändern, Entwässerungs- oder andere den Wasserhaushalt verändernde Maßnahmen durchzuführen; im Einzelfall kann die Untere Landschaftsbehörde durch Erteilung einer Ausnahmegenehmigung Instandsetzungen von funktionslosen Dränagen und Abzugsgräben zulassen</p> <p>29.) Gewässer zu befahren, in ihnen zu baden, zu schwimmen, zu tauchen oder ihre Eisdecke zu betreten oder zu befahren</p> <p>30.) die Durchführung von Jagdhundeprüfungen</p> <p>31.) die Bodendecke auf Feldrainen, Böschungen, nicht bewirtschafteten Flächen und an Straßen und Wegrändern abzubrennen, zu beschädigen, zu vernichten oder mit chemischen Mitteln niedrig zu halten sowie die Grasnarbe auf Grünland durch übermäßige Weidenutzung oder andere Maßnahmen erheblich zu beschädigen oder zu zerstören.</p> <p>32.) Laubholzbestände in Nadelholzbestände umzuwandeln; die Beimischung von maximal 20 % standortgerechten Nadelbäumen sowie die Beibehaltung eines bestehenden Anteils von maximal 20 % standortgerechter Mischbaumarten ist zulässig, wobei die Auswahl der Baumarten mit dem Landesbetrieb Wald und Holz einvernehmlich abzustimmen ist</p> <p>33.) die Erstaufforstung sowie das Anlegen von Weihnachtsbaum-, Schmuckreisig- und Baumschulkulturen</p> <p>34.) in Laubholzbeständen Kahlschlag vorzunehmen; im Einzelfall kann der Landesbetrieb Wald und Holz im Benehmen mit der Unteren Landschaftsbehörde durch Erteilung einer Ausnahmegenehmigung eine Abweichung von dieser Regel zulassen (z. B. zur Förderung des Anbaus von heimischen Lichtbaumarten)</p> <p>35.) der Laubholzeinschlag in der Zeit vom 01.04. bis 31.08. eines jeden Jahres sowie ganzjährig Großhöhlenbäume (Öffnung > 5 cm) und artenschutzrelevante Horst- und Höhlenbäume (z.B. Bäume mit mehreren Kleinhöhlen, Bäume mit intakten Horsten) zu fällen</p> <p>36.) Gehölzarten, die nicht zu den natürlichen Waldgesellschaften des jeweiligen Standortes gehören sowie Pflanzmaterial ungeeigneter Herkünfte in Bestände der natürlichen Waldgesellschaften einzubringen; die Beimischung von maximal 20 % standortgerechten Nadelbäumen sowie die Beibehaltung eines bestehenden Anteils von maximal 20 % standortgerechter Mischbaumarten ist zulässig, wobei die Auswahl der Baumarten mit dem Landesbetrieb Wald und Holz einvernehmlich abzustimmen ist</p> <p>37.) Befahren von Waldbeständen mit forstlichen Motorfahrzeugen außerhalb der Wege, Rückegassen und Rückelinien</p> <p><u>Zur Erreichung und Erhaltung des Schutzzwecks ist geboten:</u></p> <ul style="list-style-type: none"> -Erarbeitung und Umsetzung einer für die Verwirklichung des Schutzzieles geeigneten Fachplanung -Ankauf der Fläche durch den Oberbergischen Kreis, soweit dies zur Realisierung der Festsetzungskategorie des Schutzzwecks erforderlich ist -die Entfernung von Nadelgehölzen und nicht heimischen Laubgehölzen (incl. Hybridpappeln) im Bereich der Talauen und in den nach § 30 BNatSchG und § 62 LG geschützten Biotopen -bei Wiederaufforstung Baumarten der natürlichen Waldgesellschaft zu verwenden; die Auswahl der Baumarten ist mit dem Landesbetrieb Wald und Holz einvernehmlich abzustimmen. Die Beimischung von maximal 20 % standortgerechten Nadelbäumen sowie die Beibehaltung eines bestehenden Anteils von maximal 20 % standortgerechter Mischbaumarten ist zulässig. -nach Möglichkeit extensive Grünlandnutzung im Rahmen vertraglicher Vereinbarungen 	<p>Die laufende Unterhaltung vorhandener Dränagen und Abzugsgräben ist vom Verbot nicht erfasst.</p> <p>Alle innerhalb von 3 Jahren durchgeführten flächenhaften Nutzungen größer als 0,3 ha oder Eingriffe, die den Bestockungsgrad unter 0,3 absenken und die größer als 0,5 ha sind, gelten als Kahlschläge</p> <p>Als Bestände der natürlichen Waldgesellschaften gelten Buchenwälder, Buchen-Eichenwälder auf flachgründigen Standorten, Stieleichen-Hainbuchenwälder der Täler und Unterhänge, Birken- (Erlen-) Bruchwälder, bachbegleitende Erlen-Eschenwälder.</p> <p>Geeignete Fachplanungen sind z.B. Sofortmaßnahmenkonzepte, Waldpflegepläne, Biotopmanagementpläne, etc.</p> <p>Eine Förderung der extensiven Grünlandnutzung ist beispielsweise im Rahmen des Vertragsnaturschutzes gemäß den Bestimmungen des Oberbergischen Kulturlandschaftsprogrammes möglich</p>
---------------------	--	---

<p>(noch 2.1-5)</p>	<p>-Naturnahe Waldbewirtschaftung</p> <p>-teilweise oder vollständige Aufgabe der forstlichen Nutzung auf freiwilliger Basis oder im Rahmen des Vertragsnaturschutzes</p> <p><u>Unberührt bleiben:</u></p> <p>a)die im Rahmen des Landschaftsplanes festgesetzten oder von der Unteren Landschaftsbehörde angeordneten oder genehmigten oder im Rahmen des Vertragsnaturschutzes vereinbarten und im Falle von Wald im engen Zusammenwirken mit dem Landesbetrieb Wald und Holz abgestimmten Maßnahmen zur Pflege, Sicherung oder Entwicklung</p> <p>b)unaufschiebbare Maßnahmen zur Abwehr einer unmittelbar drohenden Gefahr; die Maßnahmen sind der Unteren Landschaftsbehörde nachträglich unverzüglich anzuzeigen</p> <p>c)die ordnungsgemäße Bewirtschaftung der land- und forstwirtschaftlichen Flächen nach guter fachlicher Praxis in der bisherigen Art und im bisherigen Umfang mit Ausnahme der Verbote 9, 24, 28, 32 und 34 bis 36</p> <p>d)bei aktueller und zukünftiger, erstmaliger Teilnahme an Agrarumweltmaßnahmen auf Privatflächen nach Ablauf des Vertrages / des Programmes die Wiederaufnahme der rechtmäßig ausgeübten Nutzung in Art und Umfang wie vor Vertragsbeginn. Mit Abschluss eines Folgevertrages ist die vertraglich geregelte Nutzung auf Dauer fortzuführen, solange ein entsprechendes Vertragsangebot besteht</p> <p>e)die Ausübung der Jagd, insbesondere:</p> <ul style="list-style-type: none"> - Aufsuchen, Nachstellen, Erlegen und Fangen von Wild - das Errichten, Nutzen und Versetzen von Ansitzleitern - Jagdschutzmaßnahmen gemäß § 25 LJG - die ausnahmsweise Aufstellung und Nutzung von Jagdkanzeln zur Vermeidung von akuten, übermäßigen Wildschäden nach Abstimmung mit der Unteren Landschaftsbehörde und der Unteren Jagdbehörde - die Anlegung von Wildfutterstellen nach Abstimmung mit der Unteren Landschaftsbehörde und der Unteren Jagdbehörde, wenn dadurch die umgebende Bodenlebewelt sowie Vegetation keinen Schaden nimmt - die Anlegung von Wildäckern in Abstimmung mit der Unteren Landschaftsbehörde und der Unteren Jagdbehörde - die Anpflanzung von Wildverbissgehölzen nach Abstimmung mit der Unteren Landschaftsbehörde und der Unteren Jagdbehörde <p>f)die ordnungsgemäße Nutzung und Unterhaltung genehmigter vorhandener Einrichtungen (Fisch- und Feuerlöschteiche, Sportstätten, Freizeit- und Erholungseinrichtungen usw.) einschließlich der Nutzung der hierfür vorgesehenen und genehmigten Stell- und Parkplätze</p> <p>g)die Ausübung der Fischerei in Fließ- und Stillgewässern wie folgt:</p> <ul style="list-style-type: none"> - Angelfischerei in der Zeit vom 16. März bis zum 19. Oktober - notwendiger Fischbesatz nur mit heimischen Fischarten - keine Düngung des Gewässers und keine Fütterung von Fischen <p>h) bei drohenden Kalamitäten und zum Schutz gepolterten Holzes der ausnahmsweise Einsatz von Insektiziden im Einvernehmen zwischen Unterer Landschaftsbehörde und dem Landesbetrieb Wald und Holz. Die für die Verwendung vorgesehenen Mittel müssen im Pflanzenschutzmittelverzeichnis der Biologischen Bundesanstalt für Land- und Forstwirtschaft Braunschweig verzeichnet und für diesen Zweck zugelassen sein.</p> <p>i)sonstige vor Inkrafttreten dieses Landschaftsplanes rechtmäßig ausgeübten Nutzungen in der bisherigen Art und im bisherigen Umfang sowie Nutzungen im Sinne des § 4 Bundesnaturschutzgesetz</p>	<p>Naturnahe Waldbewirtschaftung im Sinne des Gebotes bedeutet u.a.: Einbeziehung der Naturverjüngung, Verzicht auf flächige Nutzungen, Vorratspflege, Erhaltung von einigen stehenden und umgefallenen Totbäumen, Erhaltung von Einzelbäumen und Baumgruppen über die Hiebreihe hinaus zu Altholz bzw. Altholzinseln</p> <p>Der Begriff „Vertragsnaturschutz“ bezieht sich auf Verträge zwischen Bewirtschaftern und der Unteren Landschaftsbehörde bzw. dem Landesbetrieb Wald und Holz</p> <p>Insbesondere die in den Verboten 7, 8, 10, 11, 13-15, 17, 31, 33 und 37 aufgeführten Tatbestände betreffen nicht die land- und forstwirtschaftliche Bodennutzung oder sie sind kein Bestandteil der guten fachlichen Praxis (vgl. zum Begriff der guten fachlichen Praxis die Kriterienkataloge in § 5 Abs. 2 BNatSchG für die Landwirtschaft und in §§ 1a und 1b LFoG NW für die Forstwirtschaft in der jeweils gültigen Fassung der Regelungen)</p> <p>Der Bewirtschafter ist nicht an die vertraglichen Bewirtschaftungsauflagen gebunden, sofern der Oberbergische Kreis seinerseits den Vertrag nicht fortführen kann (z. B. wegen fehlender Haushaltsmittel). Diese Unberührtheit gilt nicht für die mit öffentlichen Mitteln geförderten Gehölzanzpflanzungen, da diese als gesetzlich geschützte Landschaftsbestandteile anzusehen sind (§ 47 LG NW)</p> <p>§ 4 BNatSchG betrifft Nutzungen von Flächen für öffentliche Zwecke, wie z. B. Ver- und Entsorgung, öffentlicher Verkehr, Hochwasserschutz. Die Ziele des Naturschutzes und der Landschaftspflege sind bei diesen Nutzungen zu berücksichtigen.</p>
---------------------	--	---

<p>2.1-6 N 6 Bd</p>	<p>Naturschutzgebiet „Steinbruch und Talhänge bei Bieberstein“</p> <p>Die Schutzausweisung erfolgt zur Erhaltung und Optimierung von strukturreichen Laubmischwäldern auf stark geneigten Talhängen mit Schotterhalden in sonnenexponierter Lage sowie eines alten, nicht mehr im Abbau befindlichen Grauwackesteinbruches mit Abgrabungsgewässer als Lebens- und Rückzugsraum für bedrohte Tier- und Pflanzenarten, insbesondere felsbrütende Vögel (Uhu), Amphibien, Reptilien und Insekten.</p> <p><u>Zur Erreichung und Erhaltung des Schutzzwecks ist insbesondere verboten:</u></p> <p>1.) bauliche Anlagen gemäß den Bestimmung des § 2 der Bauordnung für das Land Nordrhein-Westfalen, Verkehrsanlagen mit Nebenanlagen sowie der Bergbehörde unterliegende Anlagen zu errichten oder bestehende bauliche Anlagen einschließlich deren Nutzung zu ändern, auch wenn sie keiner Genehmigung oder Anzeige bedürfen</p> <p>2.) Werbeanlagen oder -mittel, Schilder oder Beschriftung zu errichten, anzubringen oder zu ändern, soweit sie nicht ausschließlich auf die Schutzausweisung und den Schutzzweck hinweisen oder gesetzlich vorgeschrieben sind oder als Ortshinweise oder Warntafel dienen oder sich auf den Verkehr und die Verkehrslenkung beziehen</p> <p>3.) Buden, Verkaufsstände, Verkaufswagen oder Warenautomaten aufzustellen</p> <p>4.) Wohnwagen, Zelte oder ähnliche, dem dauernden oder zeitweiligen Aufenthalt von Menschen dienenden Anlagen sowie der Unterbringung von Tieren dienenden Anlagen aufzustellen oder abzustellen</p> <p>5.) Straßen, Rad-, Fahr-, Reit- und Gehwege oder Plätze zu errichten oder zu ändern</p> <p>6.) mit Fahrzeugen außerhalb der Fahrwege, Park- und Stellplätze und Hofräume zu fahren und diese dort abzustellen</p> <p>7.) Verfüllungen, Auf- oder Abtragungen, Ausschachtungen, Sprengungen vorzunehmen oder die Boden- und Geländegestalt auf andere Weise zu verändern oder Gelände- oder Böschungskanten abzuschleifen oder zu verändern</p> <p>8.) Gewässer –einschließlich Fischteiche- anzulegen oder zu erweitern, zu beseitigen oder umzugestalten sowie die Eigenschaften der oberirdischen Gewässer, einschließlich ihrer Quellen, zu verändern oder Aufstaumaßnahmen durchzuführen; ausgenommen sind die mit der Unteren Landschaftsbehörde und der Unteren Wasserbehörde abgesprochenen Maßnahmen der Gewässerunterhaltung</p> <p>9.) Grünland, Brachflächen, Quellsümpfe und Feuchtstellen umzubereiten, in andere Nutzungen umzuwandeln, zu dränieren oder hier Flächendränierungen vorzunehmen; im Einzelfall kann die Untere Landschaftsbehörde durch Erteilung einer Ausnahmegenehmigung den Grünlandumbruch auf naturschutzfachlich unbedenklichen Flächen zulassen.</p>	<p>südlich Heienbach</p> <p>Die Größe des Naturschutzgebietes beträgt 10,5 ha. Die Empfehlungen des Fachbeitrages sind berücksichtigt, soweit sie das NSG betreffen.</p> <p>Als bauliche Anlagen gelten mit dem Erdboden verbundene, aus Baustoffen und Bauteilen hergestellte Anlagen. Eine Verbindung mit dem Erdboden besteht auch dann, wenn die Anlage durch eigene Schwere auf dem Boden ruht oder auf ortsfesten Bahnen begrenzt beweglich ist oder wenn die Anlage nach ihrem Verwendungszweck dazu bestimmt ist, überwiegend ortsfest benutzt zu werden. Anschüttungen, Abgrabungen, Lager- und Ausstellungsplätze, Dauercamping- und Dauerzeltplätze sowie künstliche Hohlräume unterhalb der Erdoberfläche gelten als bauliche Anlagen. Bauliche Anlagen sind insbesondere auch :</p> <p>a)Landungs-, Boots- und Angelstege b)am Ufer oder auf dem Grund eines Gewässers verankerte Fischzuchtanlagen, Wohn- und Hausboote c)Dauercamping- und Zeltplätze d)Sport- und Spielplätze e)Lager- und Ausstellungsplätze f)Zäune und andere aus Baustoffen oder Bauteilen hergestellte Einfriedigungen mit Ausnahme von ortstüblichen Weiden- oder Koppel- sowie Forstkultur – Zäunen g)Aufschüttungen oder Abgrabungen h)oberirdische oder unterirdische Versorgungs- oder Entsorgungsleitungen sowie Drainagen i)Fernmeldeeinrichtungen k)jagdliche Einrichtungen</p> <p>Die Auflistung der baulichen Anlagen ist nur beispielhaft und nicht abschließend.</p> <p>Hierunter fällt auch die Auffüllung von Oberboden zur landwirtschaftlichen oder forstwirtschaftlichen Bodenverbesserung</p> <p>Brachflächen sind nach § 24 (2) LG NW definiert</p>
----------------------------------	---	---

<p>(noch 2.1-6)</p>	<p>10.) landschaftsfremde Stoffe oder Gegenstände, insbesondere feste oder flüssige oder in sonstiger Form vorliegende Abfallstoffe wie z.B. Schutt- oder Altmaterial oder organische Abfälle an anderen als an den dafür mit Genehmigung oder behördlicher Zustimmung zugelassenen Plätzen wegzuworfen, abzuladen, zu lagern oder einzubauen</p> <p>11.) Gülle, Silageabwässer, Düngemittel oder sonstige gewässerverschmutzende oder -belastende oder die Gewässerqualität vermindernde Stoffe in Gewässer einzuleiten oder oberflächlich in Siefen, Gewässer oder Quellbereiche abzuleiten oder diese oberflächlich konzentriert zur Versickerung zu bringen</p> <p>12.) Wildfütterstellen oder Wildäcker anzulegen oder Wildtiere auszusetzen</p> <p>13.) Gehölzbestände wie z.B. Hecken, Gebüsche, Feld- und Ufergehölze, Einzelbäume, Baumgruppen, Baumalleen sowie Baumreihen und Gehölzstreifen teilweise oder gänzlich zu beseitigen oder zu beschädigen bzw. deren Beseitigung oder erhebliche Beschädigung durch Weidetiere zuzulassen</p> <p>14.) Waldflächen zu beweiden</p> <p>15.) Quellen oder Gewässerränder einschließlich des Bewuchses zu zerstören, zu beschädigen oder auf andere Weise zu beeinträchtigen; hierzu zählt auch die Beweidung von Quellen und die übermäßige Beweidung von Gewässerrändern.</p> <p>16.) Einrichtungen für den Wasser- Schieß-, Luft-, Motor- und Modellsport bereitzuhalten, anzulegen, zur Verfügung zu stellen, zu ändern oder diese Sportarten zu betreiben</p> <p>17.) Frei- und Erdverkabelungen oder Rohrleitungen zu verlegen, zu bauen oder zu verändern; ausgenommen sind Maßnahmen zur Errichtung und Unterhaltung von Selbsttränken für das Weidevieh sowie zur notwendigen Stromversorgung von Weideflächen</p> <p>18.) das Gebiet über den bisherigen Umfang hinaus für die Erholung zu nutzen</p> <p>19.) Flächen außerhalb der Straßen und Wege, Park- und Stellplätze zu betreten und auf ihnen zu reiten oder dort Pferde zu führen</p> <p>20.) zu lagern oder Feuer zu machen</p> <p>21.) Hunde außerhalb von Straßen, Rad-, Fahr-, Reit- und Gehwegen laufen zu lassen oder nicht angeleinte Hunde mit sich zu führen; ausgenommen bleiben Jagdhunde sowie Hütehunde in Ausübung ihrer zweckbestimmten Aufgaben</p> <p>22.) Veranstaltungen aller Art durchzuführen; die Untere Landschaftsbehörde kann durch Erteilung einer Ausnahmegenehmigung Veranstaltungen unter fachkundiger Leitung zu Zwecken der Forschung und Lehre zulassen.</p> <p>23.) jegliche stickstoffhaltige Düngemittel anzuwenden, zu lagern oder einzubringen, Futtermieten anzulegen, Dung- oder Mistmieten anzulegen, Faul- und Klärschlamm oder Gärfutter oder Gülle oder sonstige organischen Stoffe und ähnliches einzubringen oder zu lagern,</p> <p>24.) Pflanzenbehandlungsmittel einschließlich Schädlingsbekämpfungsmittel anzuwenden oder zu lagern; ausgenommen ist der punktuelle Einsatz von für diesen Zweck zugelassenen Herbiziden zur Bekämpfung von Problemunkräutern auf landwirtschaftlich genutzten Flächen</p> <p>25.) Bäume, Sträucher, Kräuter, Stauden und sonstige Pflanzen oder Tiere einzubringen; ausgenommen bleiben von der Landschaftsbehörde angeordnete oder genehmigte Maßnahmen zur Realisierung oder Erhaltung des Schutzzweckes sowie waldbauliche Maßnahmen im Sinne der naturnahen Waldbewirtschaftung</p>	<p>Das Verbot gilt nicht für die Lagerung und das Abstellen von land- und forstwirtschaftlichen Geräten und Gegenständen abseits von Straßen und Wegen über einen Zeitraum von bis zu 60 Tagen, wenn deren Gebrauch bei der aktuellen Flächenbewirtschaftung erforderlich, aber vorübergehend ausgesetzt ist.</p> <p>Auf das Verbot Nr. 23 wird verwiesen.</p> <p>Als Beschädigung gelten auch das Verletzen des Wurzelwerkes und jede andere Maßnahme, die geeignet ist, das Wachstum nachhaltig zu beeinträchtigen, nicht jedoch die ordnungsgemäße Pflege (Rückschnitt des jährlichen Zuwachses) zum Schutz landwirtschaftlicher Flächen und im Rahmen der Unterhaltung von Straßen und Wegen in der Zeit vom 01. Oktober bis 28./29. Februar gemäß § 39 Abs. 5 Nr. 2 BNatSchG</p> <p>Nach Möglichkeit sind Quellen und Gewässerränder aus der Beweidung heraus zu nehmen; Viehtränken an Quellen und Gewässern sollten durch Selbsttränkanlagen, aber keine Badewannen oder ähnliches, ersetzt werden. Eine Förderung von Maßnahmen, die dem Schutz der Gewässer dienen, ist beispielsweise im Rahmen des Uferandstreifenprogramms oder im Rahmen des Vertragsnaturschutzes gemäß den Bestimmungen des Oberbergischen Kulturlandschaftsprogramms möglich</p> <p>Die zwischen der Unteren Landschaftsbehörde und dem Landesbetrieb Wald und Holz abgestimmte Kalkung von Forstflächen ist nicht als Düngung, sondern als Bodenschutzmaßnahme anzusehen.</p> <p>vgl. Regelung e) zur Unberührtheit</p>
---------------------	---	--

<p>(noch 2.1-6)</p>	<p>26.) wildlebende Tiere einschließlich ihrer Entwicklungsformen - wie z. B. Eier, Puppen, Larven - zu beunruhigen, zu stören, zu verletzen, zu beschädigen, zu fangen, zu entnehmen, zu zerstören oder zu töten; zu ihrem Fang geeignete Vorrichtungen anzubringen; ihre Brut- und Lebensstätten fortzunehmen, zu beeinträchtigen, zu beschädigen oder zu zerstören</p> <p>27.) wildwachsende Pflanzen zu beschädigen, auszureißen, auszugraben oder Teile davon abzutrennen oder auf andere Weise zu beschädigen</p> <p>28.) den Grundwasserstand zu verändern, Entwässerungs- oder andere den Wasserhaushalt verändernde Maßnahmen durchzuführen; im Einzelfall kann die Untere Landschaftsbehörde durch Erteilung einer Ausnahmegenehmigung Instandsetzungen von funktionslosen Dränagen und Abzugsgräben zulassen</p> <p>29.) Gewässer zu befahren, in ihnen zu baden, zu schwimmen, zu tauchen oder ihre Eisdecke zu betreten oder zu befahren</p> <p>30.) die Durchführung von Jagdhundeprüfungen</p> <p>31.) die Bodendecke auf Feldrainen, Böschungen, nicht bewirtschafteten Flächen und an Straßen und Wegrändern abzubrennen, zu beschädigen, zu vernichten oder mit chemischen Mitteln niedrig zu halten sowie die Grasnarbe auf Grünland durch übermäßige Weidenutzung oder andere Maßnahmen erheblich zu beschädigen oder zu zerstören.</p> <p>32.) Laubholzbestände in Nadelholzbestände umzuwandeln; die Beimischung von maximal 20 % standortgerechten Nadelbäumen sowie die Beibehaltung eines bestehenden Anteils von maximal 20 % standortgerechter Mischbaumarten ist zulässig, wobei die Auswahl der Baumarten mit dem Landesbetrieb Wald und Holz einvernehmlich abzustimmen ist</p> <p>33.) die Erstaufforstung sowie das Anlegen von Weihnachtsbaum-, Schmuckreisig- und Baumschulkulturen</p> <p>34.) in Laubholzbeständen Kahlschlag vorzunehmen; im Einzelfall kann der Landesbetrieb Wald und Holz im Benehmen mit der Unteren Landschaftsbehörde durch Erteilung einer Ausnahmegenehmigung eine Abweichung von dieser Regel zulassen (z. B. zur Förderung des Anbaus von heimischen Lichtbaumarten)</p> <p>35.) der Laubholzeinschlag in der Zeit vom 01.04. bis 31.08. eines jeden Jahres sowie ganzjährig Großhöhlenbäume (Öffnung > 5 cm) und artenschutzrelevante Horst- und Höhlenbäume (z.B. Bäume mit mehreren Kleinhöhlen, Bäume mit intakten Horsten) zu fällen</p> <p>36.) Gehölzarten, die nicht zu den natürlichen Waldgesellschaften des jeweiligen Standortes gehören sowie Pflanzmaterial ungeeigneter Herkünfte in Bestände der natürlichen Waldgesellschaften einzubringen; die Beimischung von maximal 20 % standortgerechten Nadelbäumen sowie die Beibehaltung eines bestehenden Anteils von maximal 20 % standortgerechter Mischbaumarten ist zulässig, wobei die Auswahl der Baumarten mit dem Landesbetrieb Wald und Holz einvernehmlich abzustimmen ist</p> <p>37.) Befahren von Waldbeständen mit forstlichen Motorfahrzeugen außerhalb der Wege, Rückegassen und Rückelinien</p> <p><u>Zur Erreichung und Erhaltung des Schutzzwecks ist geboten:</u></p> <p>-Erarbeitung und Umsetzung einer für die Verwirklichung des Schutzzieles geeigneten Fachplanung -Ankauf der Fläche durch den Oberbergischen Kreis, soweit dies zur Realisierung der Festsetzungskategorie des Schutzzwecks erforderlich ist -die Entfernung von Nadelgehölzen und nicht heimischen Laubgehölzen (incl. Hybridpappeln) -bei Wiederaufforstung Baumarten der natürlichen Waldgesellschaft zu verwenden; die Auswahl der Baumarten ist mit dem Landesbetrieb Wald und Holz einvernehmlich abzustimmen. Die Beimischung von maximal 20 % standortgerechten Nadelbäumen sowie die Beibehaltung eines bestehenden Anteils von maximal 20 % standortgerechter Mischbaumarten ist zulässig. -Naturnahe Waldbewirtschaftung</p>	<p>Die laufende Unterhaltung vorhandener Dränagen und Abzugsgräben ist vom Verbot nicht erfasst.</p> <p>Alle innerhalb von 3 Jahren durchgeführten flächenhaften Nutzungen größer als 0,3 ha oder Eingriffe, die den Bestockungsgrad unter 0,3 absenken und die größer als 0,5 ha sind, gelten als Kahlschläge</p> <p>Als Bestände der natürlichen Waldgesellschaften gelten Buchenwälder, Buchen-Eichenwälder auf flachgründigen Standorten, Stieleichen-Hainbuchenwälder der Täler und Unterhänge, Birken- (Erlen-) Bruchwälder, bachbegleitende Erlen-Eschenwälder.</p> <p>Geeignete Fachplanungen sind z.B. Sofortmaßnahmenkonzepte, Waldpflegepläne, Biotopmanagementpläne, etc.</p> <p>Naturnahe Waldbewirtschaftung im Sinne des Gebotes bedeutet</p>
-------------------------	--	--

<p>(noch 2.1-6)</p>	<p>-teilweise oder vollständige Aufgabe der forstlichen Nutzung auf freiwilliger Basis oder im Rahmen des Vertragsnaturschutzes</p> <p><u>Unberührt bleiben:</u></p> <p>a) die im Rahmen des Landschaftsplanes festgesetzten oder von der Unteren Landschaftsbehörde angeordneten oder genehmigten oder im Rahmen des Vertragsnaturschutzes vereinbarten und im Falle von Wald im engen Zusammenwirken mit dem Landesbetrieb Wald und Holz abgestimmten Maßnahmen zur Pflege, Sicherung oder Entwicklung</p> <p>b) unaufschiebbare Maßnahmen zur Abwehr einer unmittelbar drohenden Gefahr; die Maßnahmen sind der Unteren Landschaftsbehörde nachträglich unverzüglich anzuzeigen</p> <p>c) die ordnungsgemäße Bewirtschaftung der land- und forstwirtschaftlichen Flächen nach guter fachlicher Praxis in der bisherigen Art und im bisherigen Umfang mit Ausnahme der Verbote 9, 24, 28, 32 und 34 bis 36;</p> <p>d) die Ausübung der Jagd, insbesondere:</p> <ul style="list-style-type: none"> - Aufsuchen, Nachstellen, Erlegen und Fangen von Wild - das Errichten, Nutzen und Versetzen von Ansitzleitern - Jagdschutzmaßnahmen gemäß § 25 LJG <p>e) bei drohenden Kalamitäten und zum Schutz gepolterten Holzes der ausnahmsweise Einsatz von Insektiziden im Einvernehmen zwischen Unterer Landschaftsbehörde und dem Landesbetrieb Wald und Holz. Die für die Verwendung vorgesehenen Mittel müssen im Pflanzenschutzmittelverzeichnis der Biologischen Bundesanstalt für Land- und Forstwirtschaft Braunschweig verzeichnet und für diesen Zweck zugelassen sein.</p> <p>f) sonstige vor Inkrafttreten dieses Landschaftsplanes rechtmäßig ausgeübten Nutzungen in der bisherigen Art und im bisherigen Umfang sowie Nutzungen im Sinne des § 4 BNatSchG</p>	<p>u.a.: Einbeziehung der Naturverjüngung, Verzicht auf flächige Nutzungen, Vorratspflege, Erhaltung von einigen stehenden und umgefallenen Totbäumen, Erhaltung von Einzelbäumen und Baumgruppen über die Hiebreife hinaus zu Altholz bzw. Altholzinseln</p> <p>Der Begriff „Vertragsnaturschutz“ bezieht sich auf Verträge zwischen Bewirtschaftern und der Unteren Landschaftsbehörde bzw. dem Landesbetrieb Wald und Holz</p> <p>Insbesondere die in den Verboten 7, 8, 10, 11, 13-15, 17, 31, 33 und 37 aufgeführten Tatbestände betreffen nicht die land- und forstwirtschaftliche Bodennutzung oder sie sind kein Bestandteil der guten fachlichen Praxis (vgl. zum Begriff der guten fachlichen Praxis die Kriterienkataloge in § 5 Abs. 2 BNatSchG für die Landwirtschaft und in §§ 1a und 1b LFoG NW für die Forstwirtschaft in der jeweils gültigen Fassung der Regelungen)</p> <p>Der § 4 BNatSchG betrifft Nutzungen von Flächen für öffentliche Zwecke, wie z. B. Ver- und Entsorgung, öffentlicher Verkehr, Hochwasserschutz. Die Ziele des Naturschutzes und der Landschaftspflege sind bei diesen Nutzungen zu berücksichtigen.</p>
---------------------	---	--

<p>2.1-7 N 7</p> <p>Bd</p>	<p>Naturschutzgebiet „Bieberstein-Steinbreche“</p> <p>Die Schutzausweisung erfolgt zum Erhalt und zur Entwicklung eines auch kulturhistorisch bedeutenden Landschaftskomplexes mit krautreichen, quelligen Hangwäldern (Eschen-Ahornwald) sowie eines naturnahen Quellbaches mit typischer Krautschicht und bachbegleitenden Auengehölzen als Refugial- und Vernetzungsbiotop für Arten der Quellwälder in einem forstwirtschaftlich intensiv genutzten Umfeld.</p> <p><u>Zur Erreichung und Erhaltung des Schutzzwecks ist insbesondere verboten:</u></p> <p>1.) bauliche Anlagen gemäß den Bestimmung des § 2 der Bauordnung für das Land Nordrhein-Westfalen, Verkehrsanlagen mit Nebenanlagen sowie der Bergbehörde unterliegende Anlagen zu errichten oder bestehende bauliche Anlagen einschließlich deren Nutzung zu ändern, auch wenn sie keiner Genehmigung oder Anzeige bedürfen</p> <p>2.) Werbeanlagen oder -mittel, Schilder oder Beschriftung zu errichten, anzubringen oder zu ändern, soweit sie nicht ausschließlich auf die Schutzausweisung und den Schutzzweck hinweisen oder gesetzlich vorgeschrieben sind oder als Ortshinweise oder Warntafel dienen oder sich auf den Verkehr und die Verkehrslenkung beziehen</p> <p>3.) Buden, Verkaufsstände, Verkaufswagen oder Warenautomaten aufzustellen</p> <p>4.) Wohnwagen, Zelte oder ähnliche, dem dauernden oder zeitweiligen Aufenthalt von Menschen dienenden Anlagen sowie der Unterbringung von Tieren dienenden Anlagen aufzustellen oder abzustellen</p> <p>5.) Straßen, Rad-, Fahr-, Reit- und Gehwege oder Plätze zu errichten oder zu ändern</p> <p>6.) mit Fahrzeugen außerhalb der Fahrwege, Park- und Stellplätze und Hofräume zu fahren und diese dort abzustellen</p> <p>7.) Verfüllungen, Auf- oder Abtragungen, Ausschachtungen, Sprengungen vorzunehmen oder die Boden- und Geländeform auf andere Weise zu verändern oder Gelände- oder Böschungskanten abzuschleifen oder zu verändern</p> <p>8.) Gewässer –einschließlich Fischteiche- anzulegen oder zu erweitern, zu beseitigen oder umzugestalten sowie die Eigenschaften der oberirdischen Gewässer, einschließlich ihrer Quellen, zu verändern oder Aufstaumaßnahmen durchzuführen; ausgenommen sind die mit der Unteren Landschaftsbehörde und der Unteren Wasserbehörde abgesprochenen Maßnahmen der Gewässerunterhaltung</p> <p>9.) Grünland, Brachflächen, Quellsümpfe und Feuchtstellen umzubrechen, in andere Nutzungen umzuwandeln, zu dränieren oder hier Flächendränierungen vorzunehmen; im Einzelfall kann die Untere Landschaftsbehörde durch Erteilung einer Ausnahmegenehmigung den Grünlandumbruch auf naturschutzfachlich unbedenklichen Flächen zulassen.</p> <p>10.) landschaftsfremde Stoffe oder Gegenstände, insbesondere feste oder flüssige oder in sonstiger Form vorliegende Abfallstoffe wie z.B. Schutt-</p>	<p>südlich Heienbach</p> <p>Die Größe des Naturschutzgebietes beträgt 23,0 ha. Die Empfehlungen des Fachbeitrages sind berücksichtigt, soweit sie das NSG betreffen.</p> <p>Als bauliche Anlagen gelten mit dem Erdboden verbundene, aus Baustoffen und Bauteilen hergestellte Anlagen. Eine Verbindung mit dem Erdboden besteht auch dann, wenn die Anlage durch eigene Schwere auf dem Boden ruht oder auf ortsfesten Bahnen begrenzt beweglich ist oder wenn die Anlage nach ihrem Verwendungszweck dazu bestimmt ist, überwiegend ortsfest benutzt zu werden. Anschüttungen, Abgrabungen, Lager- und Ausstellungsplätze, Dauercamping- und Dauerzeltplätze sowie künstliche Hohlräume unterhalb der Erdoberfläche gelten als bauliche Anlagen. Bauliche Anlagen sind insbesondere auch :</p> <p>a) Landungs-, Boots- und Angelstege b) am Ufer oder auf dem Grund eines Gewässers verankerte Fischzuchtanlagen, Wohn- und Hausboote c) Dauercamping- und Zeltplätze d) Sport- und Spielplätze e) Lager- und Ausstellungsplätze f) Zäune und andere aus Baustoffen oder Bauteilen hergestellte Einfriedigungen mit Ausnahme von ortstüblichen Weiden- oder Koppel- sowie Forstkultur – Zäunen g) Aufschüttungen oder Abgrabungen h) oberirdische oder unterirdische Versorgungs- oder Entsorgungsleitungen sowie Drainagen i) Fernmeldeeinrichtungen k) jagdliche Einrichtungen</p> <p>Die Auflistung der baulichen Anlagen ist nur beispielhaft und nicht abschließend.</p> <p>Hierunter fällt auch die Auffüllung von Oberboden zur landwirtschaftlichen oder forstwirtschaftlichen Bodenverbesserung</p> <p>Brachflächen sind nach § 24 (2) LG NW definiert</p> <p>Das Verbot gilt nicht für die Lagerung und das Abstellen von land- und forstwirtschaftlichen Geräten und Gegenständen</p>
--------------------------------	---	--

(noch 2.1-7)	<p>oder Altmaterial oder organische Abfälle an anderen als an den dafür mit Genehmigung oder behördlicher Zustimmung zugelassenen Plätzen wegzuerwerfen, abzuladen, zu lagern oder einzubauen</p> <p>11.) Gülle, Silageabwässer, Düngemittel oder sonstige gewässerverschmutzende oder -belastende oder die Gewässerqualität vermindernde Stoffe in Gewässer einzuleiten oder oberflächlich in Siefen, Gewässer oder Quellbereiche abzuleiten oder diese oberflächlich konzentriert zur Versickerung zu bringen</p> <p>12.) Wildfütterstellen oder Wildäcker anzulegen oder Wildtiere auszusetzen</p> <p>13.) Gehölzbestände wie z.B. Hecken, Gebüsche, Feld- und Ufergehölze, Einzelbäume, Baumgruppen, Baumalleen sowie Baumreihen und Gehölzstreifen teilweise oder gänzlich zu beseitigen oder zu beschädigen bzw. deren Beseitigung oder erhebliche Beschädigung durch Weidetiere zuzulassen</p> <p>14.) Waldflächen zu beweiden</p> <p>15.) Quellen oder Gewässerränder einschließlich des Bewuchses zu zerstören, zu beschädigen oder auf andere Weise zu beeinträchtigen; hierzu zählt auch die Beweidung von Quellen und die übermäßige Beweidung von Gewässerrändern.</p> <p>16.) Einrichtungen für den Wasser-, Schieß-, Luft-, Motor- und Modellsport bereitzuhalten, anzulegen, zur Verfügung zu stellen, zu ändern oder diese Sportarten zu betreiben</p> <p>17.) Frei- und Erdverkabelungen oder Rohrleitungen zu verlegen, zu bauen oder zu verändern; ausgenommen sind Maßnahmen zur Errichtung und Unterhaltung von Selbsttränken für das Weidevieh sowie zur notwendigen Stromversorgung von Weideflächen</p> <p>18.) das Gebiet über den bisherigen Umfang hinaus für die Erholung zu nutzen</p> <p>19.) Flächen außerhalb der Straßen und Wege, Park- und Stellplätze zu betreten und auf ihnen zu reiten oder dort Pferde zu führen</p> <p>20.) zu lagern oder Feuer zu machen</p> <p>21.) Hunde außerhalb von Straßen, Rad-, Fahr-, Reit- und Gehwegen laufen zu lassen oder nicht angeleinte Hunde mit sich zu führen; ausgenommen bleiben Jagdhunde sowie Hütehunde in Ausübung ihrer zweckbestimmten Aufgaben</p> <p>22.) Veranstaltungen aller Art durchzuführen; die Untere Landschaftsbehörde kann durch Erteilung einer Ausnahmegenehmigung Veranstaltungen unter fachkundiger Leitung zu Zwecken der Forschung und Lehre zulassen.</p> <p>23.) jegliche stickstoffhaltige Düngemittel anzuwenden, zu lagern oder einzubringen, Futtermieten anzulegen, Dung- oder Mistmieten anzulegen, Faul- und Klärschlamm oder Gärfutter oder Gülle oder sonstige organischen Stoffe und ähnliches auszubringen oder zu lagern</p> <p>24.) Pflanzenbehandlungsmittel einschließlich Schädlingsbekämpfungsmittel anzuwenden oder zu lagern; ausgenommen ist der punktuelle Einsatz von für diesen Zweck zugelassenen Herbiziden zur Bekämpfung von Problemunkräutern auf landwirtschaftlich genutzten Flächen</p> <p>25.) Bäume, Sträucher, Kräuter, Stauden und sonstige Pflanzen oder Tiere einzubringen; ausgenommen bleiben von der Landschaftsbehörde angeordnete oder genehmigte Maßnahmen zur Realisierung oder Erhaltung des Schutzzweckes sowie waldbauliche Maßnahmen im Sinne der naturnahen Waldbewirtschaftung</p> <p>26.) wildlebende Tiere einschließlich ihrer Entwicklungsformen - wie z. B. Eier, Puppen, Larven - zu beunruhigen, zu stören, zu verletzen, zu</p>	<p>abseits von Straßen und Wegen über einen Zeitraum von bis zu 60 Tagen, wenn deren Gebrauch bei der aktuellen Flächenbewirtschaftung erforderlich, aber vorübergehend ausgesetzt ist.</p> <p>Auf das Verbot Nr. 23 wird verwiesen.</p> <p>Als Beschädigung gelten auch das Verletzen des Wurzelwerkes und jede andere Maßnahme, die geeignet ist, das Wachstum nachhaltig zu beeinträchtigen, nicht jedoch die ordnungsgemäße Pflege (Rückschnitt des jährlichen Zuwachses) zum Schutz landwirtschaftlicher Flächen und im Rahmen der Unterhaltung von Straßen und Wegen in der Zeit vom 01. Oktober bis 28./29. Februar gemäß § 39 Abs.5 Nr. 2 BNatSchG</p> <p>Nach Möglichkeit sind Quellen und Gewässerränder aus der Beweidung heraus zu nehmen; Viehtränken an Quellen und Gewässern sollten durch Selbsttränkanlagen, aber keine Badewannen oder ähnliches, ersetzt werden. Eine Förderung von Maßnahmen, die dem Schutz der Gewässer dienen, ist beispielsweise im Rahmen des Uferstrandstreifenprogramms oder im Rahmen des Vertragsnaturschutzes gemäß den Bestimmungen des Oberbergischen Kulturlandschaftsprogramms möglich</p> <p>Die zwischen der Unteren Landschaftsbehörde und dem Landesbetrieb Wald und Holz abgestimmte Kalkung von Forstflächen ist nicht als Düngung, sondern als Bodenschutzmaßnahme anzusehen.</p> <p>vgl. Regelung h) zur Unberührtheit</p>
--------------	--	--

<p>(noch 2.1-7)</p>	<p>beschädigen, zu fangen, zu entnehmen, zu zerstören oder zu töten; zu ihrem Fang geeignete Vorrichtungen anzubringen; ihre Brut- und Lebensstätten fortzunehmen, zu beeinträchtigen, zu beschädigen oder zu zerstören</p> <p>27.) wildwachsende Pflanzen zu beschädigen, auszureißen, auszugraben oder Teile davon abzutrennen oder auf andere Weise zu beschädigen</p> <p>28.) den Grundwasserstand zu verändern, Entwässerungs- oder andere den Wasserhaushalt verändernde Maßnahmen durchzuführen; im Einzelfall kann die Untere Landschaftsbehörde durch Erteilung einer Ausnahmegenehmigung Instandsetzungen von funktionslosen Dränagen und Abzugsgräben zulassen</p> <p>29.) Gewässer zu befahren, in ihnen zu baden, zu schwimmen, zu tauchen oder ihre Eisdecke zu betreten oder zu befahren</p> <p>30.) die Durchführung von Jagdhundeprüfungen</p> <p>31.) die Bodendecke auf Feldrainen, Böschungen, nicht bewirtschafteten Flächen und an Straßen und Wegrändern abzubrennen, zu beschädigen, zu vernichten oder mit chemischen Mitteln niedrig zu halten sowie die Grasnarbe auf Grünland durch übermäßige Weidenutzung oder andere Maßnahmen erheblich zu beschädigen oder zu zerstören.</p> <p>32.) Laubholzbestände in Nadelholzbestände umzuwandeln; die Beimischung von maximal 20 % standortgerechten Nadelbäumen sowie die Beibehaltung eines bestehenden Anteils von maximal 20 % standortgerechter Mischbaumarten ist zulässig, wobei die Auswahl der Baumarten mit dem Landesbetrieb Wald und Holz einvernehmlich abzustimmen ist</p> <p>33.) die Erstaufforstung sowie das Anlegen von Weihnachtsbaum-, Schmuckreisig- und Baumschulkulturen</p> <p>34.) in Laubholzbeständen Kahlschlag vorzunehmen; im Einzelfall kann der Landesbetrieb Wald und Holz im Benehmen mit der Unteren Landschaftsbehörde durch Erteilung einer Ausnahmegenehmigung eine Abweichung von dieser Regel zulassen (z. B. zur Förderung des Anbaus von heimischen Lichtbaumarten)</p> <p>35.) der Laubholzeinschlag in der Zeit vom 01.04. bis 31.08. eines jeden Jahres sowie ganzjährig Großhöhlenbäume (Öffnung > 5 cm) und artenschutzrelevante Horst- und Höhlenbäume (z.B. Bäume mit mehreren Kleinhöhlen, Bäume mit intakten Horsten) zu fällen</p> <p>36.) Gehölzarten, die nicht zu den natürlichen Waldgesellschaften des jeweiligen Standortes gehören sowie Pflanzmaterial ungeeigneter Herkünfte in Bestände der natürlichen Waldgesellschaften einzubringen; die Beimischung von maximal 20 % standortgerechten Nadelbäumen sowie die Beibehaltung eines bestehenden Anteils von maximal 20 % standortgerechter Mischbaumarten ist zulässig, wobei die Auswahl der Baumarten mit dem Landesbetrieb Wald und Holz einvernehmlich abzustimmen ist</p> <p>37.) Befahren von Waldbeständen mit forstlichen Motorfahrzeugen außerhalb der Wege, Rückegassen und Rückelinien</p> <p><u>Zur Erreichung und Erhaltung des Schutzzwecks ist geboten:</u></p> <ul style="list-style-type: none"> -Erarbeitung und Umsetzung einer für die Verwirklichung des Schutzzieles geeigneten Fachplanung -Ankauf der Fläche durch den Oberbergischen Kreis, soweit dies zur Realisierung der Festsetzungskategorie des Schutzzwecks erforderlich ist -die Entfernung von Nadelgehölzen und nicht heimischen Laubgehölzen (incl. Hybridpappeln) im Bereich der Talauen und in den nach § 30 BNatSchG und § 62 LG geschützten Biotopen -bei Wiederaufforstung Baumarten der natürlichen Waldgesellschaft zu verwenden; die Auswahl der Baumarten ist mit dem Landesbetrieb Wald und Holz einvernehmlich abzustimmen. Die Beimischung von maximal 20 % standortgerechten Nadelbäumen sowie die Beibehaltung eines bestehenden Anteils von maximal 20 % standortgerechter Mischbaumarten ist zulässig. -nach Möglichkeit extensive Grünlandnutzung im Rahmen vertraglicher Vereinbarungen 	<p>Die laufende Unterhaltung vorhandener Dränagen und Abzugsgräben ist vom Verbot nicht erfasst</p> <p>Alle innerhalb von 3 Jahren durchgeführten flächenhaften Nutzungen größer als 0,3 ha oder Eingriffe, die den Bestockungsgrad unter 0,3 absenken und die größer als 0,5 ha sind, gelten als Kahlschläge.</p> <p>Als Bestände der natürlichen Waldgesellschaften gelten Buchenwälder, Buchen-Eichenwälder auf flachgründigen Standorten, Stieleichen-Hainbuchenwälder der Täler und Unterhänge, Birken- (Erlen-) Bruchwälder, bachbegleitende Erlen-Eschenwälder.</p> <p>Geeignete Fachplanungen sind z.B. Sofortmaßnahmenkonzepte, Waldpflegepläne, Biotopmanagementpläne, etc.</p> <p>Eine Förderung der extensiven Grünlandnutzung ist beispielsweise im Rahmen des Vertragsnaturschutzes gemäß den Bestimmungen des Oberbergischen Kulturlandschaftsprogrammes möglich</p>
---------------------	---	---

<p>(noch 2.1-7)</p>	<p>-Naturnahe Waldbewirtschaftung</p> <p>-teilweise oder vollständige Aufgabe der forstlichen Nutzung auf freiwilliger Basis oder im Rahmen des Vertragsnaturschutzes</p> <p><u>Unberührt bleiben:</u></p> <p>a)die im Rahmen des Landschaftsplanes festgesetzten oder von der Unteren Landschaftsbehörde angeordneten oder genehmigten oder im Rahmen des Vertragsnaturschutzes vereinbarten und im Falle von Wald im engen Zusammenwirken mit dem Landesbetrieb Wald und Holz abgestimmten Maßnahmen zur Pflege, Sicherung oder Entwicklung</p> <p>b)unaufschiebbare Maßnahmen zur Abwehr einer unmittelbar drohenden Gefahr; die Maßnahmen sind der Unteren Landschaftsbehörde nachträglich unverzüglich anzuzeigen</p> <p>c)die ordnungsgemäße Bewirtschaftung der land- und forstwirtschaftlichen Flächen nach guter fachlicher Praxis in der bisherigen Art und im bisherigen Umfang mit Ausnahme der Verbote 9, 24, 28, 32 und 34 bis 36;</p> <p>d)bei aktueller und zukünftiger erstmaliger Teilnahme am Vertragsnaturschutz bzw. an landwirtschaftlichen Extensivierungsprogrammen auf Privatflächen die Wiederaufnahme der rechtmäßig ausgeübten Nutzung nach Ablauf des Vertrages / des Programmes. Mit Abschluss eines Folgevertrages ist die vertraglich geregelte Nutzung auf Dauer fortzuführen, solange ein entsprechendes Vertragsangebot besteht</p> <p>e)die Ausübung der Jagd, insbesondere:</p> <ul style="list-style-type: none"> - Aufsuchen, Nachstellen, Erlegen und Fangen von Wild - das Errichten, Nutzen und Versetzen von Ansitzleitern - Jagdschutzmaßnahmen gemäß § 25 LJG - die ausnahmsweise Aufstellung und Nutzung von Jagdkanzeln zur Vermeidung von akuten, übermäßigen Wildschäden nach Abstimmung mit der Unteren Landschaftsbehörde und der Unteren Jagdbehörde - die Anlegung von Wildfutterstellen nach Abstimmung mit der Unteren Landschaftsbehörde und der Unteren Jagdbehörde, wenn dadurch die umgebende Bodenlebewelt sowie Vegetation keinen Schaden nimmt - die Anlegung von Wildäckern in Abstimmung mit der Unteren Landschaftsbehörde und der Unteren Jagdbehörde - die Anpflanzung von Wildverbissgehölzen nach Abstimmung mit der Unteren Landschaftsbehörde und der Unteren Jagdbehörde <p>f)die ordnungsgemäße Nutzung und Unterhaltung genehmigter vorhandener Einrichtungen (Fisch- und Feuerlöschteiche, Sportstätten, Freizeit- und Erholungseinrichtungen usw.) einschließlich der Nutzung der hierfür vorgesehenen und genehmigten Stell- und Parkplätze</p> <p>g)die Ausübung der Fischerei in Fließgewässern wie folgt:</p> <ul style="list-style-type: none"> - Angelfischerei in der Zeit vom 16. März bis zum 19. Oktober - Fischbesatz nur mit heimischen Fischarten - keine Düngung des Gewässers und keine Fütterung von Fischen <p>h) bei drohenden Kalamitäten und zum Schutz gepolterten Holzes der ausnahmsweise Einsatz von Insektiziden im Einvernehmen zwischen Unterer Landschaftsbehörde und dem Landesbetrieb Wald und Holz. Die für die Verwendung vorgesehenen Mittel müssen im Pflanzenschutzmittelverzeichnis der Biologischen Bundesanstalt für Land- und Forstwirtschaft Braunschweig verzeichnet und für diesen Zweck zugelassen sein.</p> <p>i)sonstige vor Inkrafttreten dieses Landschaftsplanes rechtmäßig ausgeübten Nutzungen in der bisherigen Art und im bisherigen Umfang sowie Nutzungen im Sinne des § 4 Bundesnaturschutzgesetz</p>	<p>Naturnahe Waldbewirtschaftung im Sinne des Gebotes bedeutet u.a.: Einbeziehung der Naturverjüngung, Verzicht auf flächige Nutzungen, Vorratspflege, Erhaltung von einigen stehenden und umgefallenen Totbäumen, Erhaltung von Einzelbäumen und Baumgruppen über die Hiebreihe hinaus zu Altholz bzw. Altholzinseln</p> <p>Der Begriff „Vertragsnaturschutz“ bezieht sich auf Verträge zwischen Bewirtschaftern und der Unteren Landschaftsbehörde bzw. dem Landesbetrieb Wald und Holz</p> <p>Insbesondere die in den Verboten 7, 8, 10, 11, 13-15, 17, 31, 33 und 37 aufgeführten Tatbestände betreffen nicht die land- und forstwirtschaftliche Bodennutzung oder sie sind kein Bestandteil der guten fachlichen Praxis (vgl. zum Begriff der guten fachlichen Praxis die Kriterienkataloge in § 5 Abs. 2 BNatSchG für die Landwirtschaft und in §§ 1a und 1b LFoG NW für die Forstwirtschaft in der jeweils gültigen Fassung der Regelungen)</p> <p>Der Bewirtschafter ist nicht an die vertraglichen Bewirtschaftungsauflagen gebunden, sofern der Oberbergische Kreis seinerseits den Vertrag nicht fortführen kann (z. B. wegen fehlender Haushaltsmittel). Diese Unberührtheit gilt nicht für die mit öffentlichen Mitteln geförderten Gehölzanpflanzungen, da diese als gesetzlich geschützte Landschaftsbestandteile anzusehen sind (§ 47 LG NW)</p> <p>§ 4 BNatSchG betrifft Nutzungen von Flächen für öffentliche Zwecke, wie z. B. Ver- und Entsorgung, öffentlicher Verkehr, Hochwasserschutz. Die Ziele des Naturschutzes und der Landschaftspflege sind bei diesen Nutzungen zu berücksichtigen.</p>
---------------------	--	--

<p>2.1-8 N 8 BCd</p>	<p>Naturschutzgebiet „Wiehlaue Brüchermühle“</p> <p>Die Schutzausweisung erfolgt zur Erhaltung und Entwicklung einer abschnittsweise verarmten Bachaue durch Schaffung von vielfältigen Vernetzungsstrukturen zwischen Bach und Umland für Arten der halboffenen Bachauenlandschaften innerhalb eines regional bedeutenden Biotopkorridors.</p> <p><u>Zur Erreichung und Erhaltung des Schutzzwecks ist insbesondere verboten:</u></p> <p>1.) bauliche Anlagen gemäß den Bestimmung des § 2 der Bauordnung für das Land Nordrhein-Westfalen, Verkehrsanlagen mit Nebenanlagen sowie der Bergbehörde unterliegende Anlagen zu errichten oder bestehende bauliche Anlagen einschließlich deren Nutzung zu ändern, auch wenn sie keiner Genehmigung oder Anzeige bedürfen</p> <p>2.) Werbeanlagen oder -mittel, Schilder oder Beschriftung zu errichten, anzubringen oder zu ändern, soweit sie nicht ausschließlich auf die Schutzausweisung und den Schutzzweck hinweisen oder gesetzlich vorgeschrieben sind oder als Ortshinweise oder Warntafel dienen oder sich auf den Verkehr und die Verkehrslenkung beziehen</p> <p>3.) Buden, Verkaufsstände, Verkaufswagen oder Warenautomaten aufzustellen</p> <p>4.) Wohnwagen, Zelte oder ähnliche, dem dauernden oder zeitweiligen Aufenthalt von Menschen dienenden Anlagen sowie der Unterbringung von Tieren dienenden Anlagen aufzustellen oder abzustellen</p> <p>5.) Straßen, Rad-, Fahr-, Reit- und Gehwege oder Plätze zu errichten oder zu ändern</p> <p>6.) mit Fahrzeugen außerhalb der Fahrwege, Park- und Stellplätze und Hofräume zu fahren und diese dort abzustellen</p> <p>7.) Verfüllungen, Auf- oder Abtragungen, Ausschachtungen, Sprengungen vorzunehmen oder die Boden- und Geländegestalt auf andere Weise zu verändern oder Gelände- oder Böschungskanten abzuschleifen oder zu verändern</p> <p>8.) Gewässer –einschließlich Fischteiche- anzulegen oder zu erweitern, zu beseitigen oder umzugestalten sowie die Eigenschaften der oberirdischen Gewässer, einschließlich ihrer Quellen, zu verändern oder Aufstaumaßnahmen durchzuführen; ausgenommen sind die mit der Unteren Landschaftsbehörde und der Unteren Wasserbehörde abgesprochenen Maßnahmen der Gewässerunterhaltung</p> <p>9.) Grünland, Brachflächen, Quellsümpfe und Feuchtstellen umzubrechen, in andere Nutzungen umzuwandeln, zu dränieren oder hier Flächendränierungen vorzunehmen; im Einzelfall kann die Untere Landschaftsbehörde durch Erteilung einer Ausnahmegenehmigung den Grünlandumbruch auf naturschutzfachlich unbedenklichen Flächen zulassen.</p>	<p>westlich und nördlich Brüchermühle</p> <p>Die Größe des gesamten Naturschutzgebietes beträgt 18,2 ha. Die Empfehlungen des Fachbeitrages sind berücksichtigt, soweit sie das NSG betreffen.</p> <p>Als bauliche Anlagen gelten mit dem Erdboden verbundene, aus Baustoffen und Bauteilen hergestellte Anlagen. Eine Verbindung mit dem Erdboden besteht auch dann, wenn die Anlage durch eigene Schwere auf dem Boden ruht oder auf ortsfesten Bahnen begrenzt beweglich ist oder wenn die Anlage nach ihrem Verwendungszweck dazu bestimmt ist, überwiegend ortsfest benutzt zu werden. Anschüttungen, Abgrabungen, Lager- und Ausstellungsplätze, Dauercamping- und Dauerzeltplätze sowie künstliche Hohlräume unterhalb der Erdoberfläche gelten als bauliche Anlagen. Bauliche Anlagen sind insbesondere auch :</p> <p>a) Landungs-, Boots- und Angelstege b) am Ufer oder auf dem Grund eines Gewässers verankerte Fischzuchtanlagen, Wohn- und Hausboote c) Dauercamping- und Zeltplätze d) Sport- und Spielplätze e) Lager- und Ausstellungsplätze f) Zäune und andere aus Baustoffen oder Bauteilen hergestellte Einfriedigungen mit Ausnahme von ortstüblichen Weiden- oder Koppel- sowie Forstkultur – Zäunen g) Aufschüttungen oder Abgrabungen h) oberirdische oder unterirdische Versorgungs- oder Entsorgungsleitungen sowie Drainagen i) Fernmeldeeinrichtungen k) jagdliche Einrichtungen</p> <p>Die Auflistung der baulichen Anlagen ist nur beispielhaft und nicht abschließend.</p> <p>Hierunter fällt auch die Auffüllung von Oberboden zur landwirtschaftlichen oder forstwirtschaftlichen Bodenverbesserung</p> <p>Brachflächen sind nach § 24 (2) LG NW definiert</p>
-----------------------------------	---	--

(noch 2.1-8)	<p>10.) landschaftsfremde Stoffe oder Gegenstände, insbesondere feste oder flüssige oder in sonstiger Form vorliegende Abfallstoffe wie z.B. Schutt- oder Altmaterial oder organische Abfälle an anderen als an den dafür mit Genehmigung oder behördlicher Zustimmung zugelassenen Plätzen wegzuerwerfen, abzuladen, zu lagern oder einzubauen</p> <p>11.) Gülle, Silageabwässer, Düngemittel oder sonstige gewässerverschmutzende oder -belastende oder die Gewässerqualität vermindernde Stoffe in Gewässer einzuleiten oder oberflächlich in Siefen, Gewässer oder Quellbereiche abzuleiten oder diese oberflächlich konzentriert zur Versickerung zu bringen</p> <p>12.) Wildfütterstellen oder Wildäcker anzulegen oder Wildtiere auszusetzen</p> <p>13.) Gehölzbestände wie z.B. Hecken, Gebüsche, Feld- und Ufergehölze, Einzelbäume, Baumgruppen, Baumalleen sowie Baumreihen und Gehölzstreifen teilweise oder gänzlich zu beseitigen oder zu beschädigen bzw. deren Beseitigung oder erhebliche Beschädigung durch Weidetiere zuzulassen</p> <p>14.) Waldflächen zu beweiden</p> <p>15.) Quellen oder Gewässerränder einschließlich des Bewuchses zu zerstören, zu beschädigen oder auf andere Weise zu beeinträchtigen; hierzu zählt auch die Beweidung von Quellen und die übermäßige Beweidung von Gewässerrändern</p> <p>16.) Einrichtungen für den Wasser- Schieß-, Luft-, Motor- und Modellsport bereitzuhalten, anzulegen, zur Verfügung zu stellen, zu ändern oder diese Sportarten zu betreiben</p> <p>17.) Frei- und Erdverkabelungen oder Rohrleitungen zu verlegen, zu bauen oder zu verändern; ausgenommen sind Maßnahmen zur Errichtung und Unterhaltung von Selbsttränken für das Weidevieh sowie zur notwendigen Stromversorgung von Weideflächen</p> <p>18.) das Gebiet über den bisherigen Umfang hinaus für die Erholung zu nutzen</p> <p>19.) Flächen außerhalb der Straßen und Wege, Park- und Stellplätze zu betreten und auf ihnen zu reiten oder dort Pferde zu führen</p> <p>20.) zu lagern oder Feuer zu machen</p> <p>21.) Hunde außerhalb von Straßen, Rad-, Fahr-, Reit- und Gehwegen laufen zu lassen oder nicht angeleinte Hunde mit sich zu führen; ausgenommen bleiben Jagdhunde sowie Hütehunde in Ausübung ihrer zweckbestimmten Aufgaben</p> <p>22.) Veranstaltungen aller Art durchzuführen; die Untere Landschaftsbehörde kann durch Erteilung einer Ausnahmegenehmigung Veranstaltungen unter fachkundiger Leitung zu Zwecken der Forschung und Lehre zulassen</p> <p>23.) jegliche stickstoffhaltige Düngemittel anzuwenden, zu lagern oder einzubringen, Futtermieten anzulegen, Dung- oder Mistmieten anzulegen, Faul- und Klärschlamm oder Gärfutter oder Gülle oder sonstige organischen Stoffe und ähnliches auszubringen oder zu lagern,</p> <p>24.) Pflanzenbehandlungsmittel einschließlich Schädlingsbekämpfungsmittel anzuwenden oder zu lagern; ausgenommen ist der punktuelle Einsatz von für diesen Zweck zugelassenen Herbiziden zur Bekämpfung von Problemunkräutern auf landwirtschaftlich genutzten Flächen</p> <p>25.) Bäume, Sträucher, Kräuter, Stauden und sonstige Pflanzen oder Tiere einzubringen; ausgenommen bleiben von der Landschaftsbehörde angeordnete oder genehmigte Maßnahmen zur Realisierung oder Erhaltung des Schutzzweckes sowie waldbauliche Maßnahmen im Sinne der naturnahen Waldbewirtschaftung</p>	<p>Das Verbot gilt nicht für die Lagerung und das Abstellen von land- und forstwirtschaftlichen Geräten und Gegenständen abseits von Straßen und Wegen über einen Zeitraum von bis zu 60 Tagen, wenn deren Gebrauch bei der aktuellen Flächenbewirtschaftung erforderlich, aber vorübergehend ausgesetzt ist.</p> <p>Auf das Verbot Nr. 23 wird verwiesen.</p> <p>Als Beschädigung gelten auch das Verletzen des Wurzelwerkes und jede andere Maßnahme, die geeignet ist, das Wachstum nachhaltig zu beeinträchtigen, nicht jedoch die ordnungsgemäße Pflege (Rückschnitt des jährlichen Zuwachses) zum Schutz landwirtschaftlicher Flächen und im Rahmen der Unterhaltung von Straßen und Wegen in der Zeit vom 01. Oktober bis 28./29. Februar gemäß § 39 Abs.5 Nr. 2 BNatSchG</p> <p>Nach Möglichkeit sind Quellen und Gewässerränder aus der Beweidung heraus zu nehmen; Viehtränken an Quellen und Gewässern sollten durch Selbsttränkanlagen, aber keine Badewannen oder ähnliches, ersetzt werden. Eine Förderung von Maßnahmen, die dem Schutz der Gewässer dienen, ist beispielsweise im Rahmen des Uferstrandstreifenprogramms oder im Rahmen des Vertragsnaturschutzes gemäß den Bestimmungen des Oberbergischen Kulturlandschaftsprogrammes möglich</p> <p>Die zwischen der Unteren Landschaftsbehörde und dem Landesbetrieb Wald und Holz abgestimmte Kalkung von Forstflächen ist nicht als Düngung, sondern als Bodenschutzmaßnahme anzusehen.</p> <p>vgl. Regelung h) zur Unberührtheit</p>
--------------	---	---

<p>(noch 2.1-8)</p>	<p>26.) wildlebende Tiere einschließlich ihrer Entwicklungsformen - wie z. B. Eier, Puppen, Larven - zu beunruhigen, zu stören, zu verletzen, zu beschädigen, zu fangen, zu entnehmen, zu zerstören oder zu töten; zu ihrem Fang geeignete Vorrichtungen anzubringen; ihre Brut- und Lebensstätten fortzunehmen, zu beeinträchtigen, zu beschädigen oder zu zerstören</p> <p>27.) wildwachsende Pflanzen zu beschädigen, auszureißen, auszugraben oder Teile davon abzutrennen oder auf andere Weise zu beschädigen</p> <p>28.) den Grundwasserstand zu verändern, Entwässerungs- oder andere den Wasserhaushalt verändernde Maßnahmen durchzuführen; im Einzelfall kann die Untere Landschaftsbehörde durch Erteilung einer Ausnahmegenehmigung Instandsetzungen von funktionslosen Dränagen und Abzugsgräben zulassen</p> <p>29.) Gewässer zu befahren, in ihnen zu baden, zu schwimmen, zu tauchen oder ihre Eisdecke zu betreten oder zu befahren</p> <p>30.) die Durchführung von Jagdhundeprüfungen</p> <p>31.) die Bodendecke auf Feldrainen, Böschungen, nicht bewirtschafteten Flächen und an Straßen und Wegrändern abzubrennen, zu beschädigen, zu vernichten oder mit chemischen Mitteln niedrig zu halten sowie die Grasnarbe auf Grünland durch übermäßige Weidenutzung oder andere Maßnahmen erheblich zu beschädigen oder zu zerstören.</p> <p>32.) Laubholzbestände in Nadelholzbestände umzuwandeln; die Beimischung von maximal 20 % standortgerechten Nadelbäumen oder die Beibehaltung eines bestehenden Anteils von maximal 20 % standortgerechter Mischbaumarten ist zulässig, wobei die Auswahl der Baumarten mit dem Landesbetrieb Wald und Holz einvernehmlich abzustimmen ist</p> <p>33.) die Erstaufforstung sowie das Anlegen von Weihnachtsbaum-, Schmuckreisig- und Baumschulkulturen</p> <p>34.) in Laubholzbeständen Kahlschlag vorzunehmen; im Einzelfall kann der Landesbetrieb Wald und Holz im Benehmen mit der Unteren Landschaftsbehörde durch Erteilung einer Ausnahmegenehmigung eine Abweichung von dieser Regel zulassen (z. B. zur Förderung des Anbaus von heimischen Lichtbaumarten)</p> <p>35.) der Laubholzeinschlag in der Zeit vom 01.04. bis 31.08. eines jeden Jahres sowie ganzjährig Großhöhlenbäume (Öffnung > 5 cm) und artenschutzrelevante Horst- und Höhlenbäume (z.B. Bäume mit mehreren Kleinhöhlen, Bäume mit intakten Horsten) zu fällen</p> <p>36.) Gehölzarten, die nicht zu den natürlichen Waldgesellschaften des jeweiligen Standortes gehören sowie Pflanzmaterial ungeeigneter Herkünfte in Bestände der natürlichen Waldgesellschaften einzubringen; die Beimischung von maximal 20 % standortgerechten Nadelbäumen oder die Beibehaltung eines bestehenden Anteils von maximal 20 % standortgerechter Mischbaumarten ist zulässig, wobei die Auswahl der Baumarten mit dem Landesbetrieb Wald und Holz einvernehmlich abzustimmen ist</p> <p>37.) Befahren von Waldbeständen mit forstlichen Motorfahrzeugen außerhalb der Wege, Rückegassen und Rückelinien</p> <p><u>Zur Erreichung und Erhaltung des Schutzzwecks ist geboten:</u></p> <p>-Erarbeitung und Umsetzung einer für die Verwirklichung des Schutzzieles geeigneten Fachplanung -Ankauf der Fläche durch den Oberbergischen Kreis, soweit dies zur Realisierung der Festsetzungskategorie des Schutzzwecks erforderlich ist -die Entfernung von Nadelgehölzen und nicht heimischen Laubgehölzen (incl. Hybridpappeln) im Bereich der Talauen und in den nach § 30 BNatSchG und § 62 LG geschützten Biotopen -bei Wiederaufforstung Baumarten der natürlichen Waldgesellschaft zu verwenden; die Auswahl der Baumarten ist mit dem Landesbetrieb Wald und Holz einvernehmlich abzustimmen. Die Beimischung von maximal 20 % standortgerechten Nadelbäumen oder die Beibehaltung eines bestehenden Anteils von maximal 20 % standortgerechter Mischbaumarten ist zulässig. -nach Möglichkeit extensive Grünlandnutzung im Rahmen vertraglicher</p>	<p>Die laufende Unterhaltung vorhandener Dränagen und Abzugsgräben ist vom Verbot nicht erfasst.</p> <p>Alle innerhalb von 3 Jahren durchgeführten flächenhaften Nutzungen größer als 0,3 ha oder Eingriffe, die den Bestockungsgrad unter 0,3 absenken und die größer als 0,5 ha sind, gelten als Kahlschläge</p> <p>Als Bestände der natürlichen Waldgesellschaften gelten Buchenwälder, Buchen-Eichenwälder auf flachgründigen Standorten, Stieleichen-Hainbuchenwälder der Täler und Unterhänge, Birken- (Erlen-) Bruchwälder, bachbegleitende Erlen-Eschenwälder.</p> <p>Geeignete Fachplanungen sind z.B. Sofortmaßnahmenkonzepte, Waldpflegepläne, Biotopmanagementpläne, etc.</p> <p>Eine Förderung der extensiven Grünlandnutzung ist</p>
---------------------	--	--

<p>(noch 2.1-8)</p>	<p>Vereinbarungen</p> <p>-Naturnahe Waldbewirtschaftung</p> <p>-teilweise oder vollständige Aufgabe der forstlichen Nutzung auf freiwilliger Basis oder im Rahmen des Vertragsnaturschutzes</p> <p><u>Unberührt bleiben:</u></p> <p>a)die im Rahmen des Landschaftsplanes festgesetzten oder von der Unteren Landschaftsbehörde angeordneten oder genehmigten oder im Rahmen des Vertragsnaturschutzes vereinbarten und im Falle von Wald im engen Zusammenwirken mit dem Landesbetrieb Wald und Holz abgestimmten Maßnahmen zur Pflege, Sicherung oder Entwicklung</p> <p>b)unaufschiebbare Maßnahmen zur Abwehr einer unmittelbar drohenden Gefahr; die Maßnahmen sind der Unteren Landschaftsbehörde nachträglich unverzüglich anzuzeigen</p> <p>c)die ordnungsgemäße Bewirtschaftung der land- und forstwirtschaftlichen Flächen nach guter fachlicher Praxis in der bisherigen Art und im bisherigen Umfang mit Ausnahme der Verbote 9, 24, 28, 32 und 34 bis 36</p> <p>d)bei aktueller und zukünftiger erstmaliger Teilnahme am Vertragsnaturschutz bzw. an landwirtschaftlichen Extensivierungsprogrammen auf Privatflächen die Wiederaufnahme der rechtmäßig ausgeübten Nutzung nach Ablauf des Vertrages / des Programmes. Mit Abschluss eines Folgevertrages ist die vertraglich geregelte Nutzung auf Dauer fortzuführen, solange ein entsprechendes Vertragsangebot besteht</p> <p>e)die Ausübung der Jagd, insbesondere:</p> <ul style="list-style-type: none"> - Aufsuchen, Nachstellen, Erlegen und Fangen von Wild - das Errichten, Nutzen und Versetzen von Ansitzleitern - Jagdschutzmaßnahmen gemäß § 25 LJG <p>f)die ordnungsgemäße Nutzung und Unterhaltung genehmigter vorhandener Einrichtungen (Fisch- und Feuerlöschteiche, Sportstätten, Freizeit- und Erholungseinrichtungen usw.) einschließlich der Nutzung der hierfür vorgesehenen und genehmigten Stell- und Parkplätze</p> <p>g)die Ausübung der Fischerei in Fließgewässern wie folgt:</p> <ul style="list-style-type: none"> - Angelfischerei in der Zeit vom 16. März bis zum 19. Oktober - notwendiger Fischbesatz nur mit heimischen Fischarten - keine Düngung des Gewässers und keine Fütterung von Fischen <p>h) bei drohenden Kalamitäten und zum Schutz gepolterten Holzes der ausnahmsweise Einsatz von Insektiziden im Einvernehmen zwischen Unterer Landschaftsbehörde und dem Landesbetrieb Wald und Holz. Die für die Verwendung vorgesehenen Mittel müssen im Pflanzenschutzmittelverzeichnis der Biologischen Bundesanstalt für Land- und Forstwirtschaft Braunschweig verzeichnet und für diesen Zweck zugelassen sein.</p> <p>i)sonstige vor Inkrafttreten dieses Landschaftsplanes rechtmäßig ausgeübten Nutzungen in der bisherigen Art und im bisherigen Umfang sowie Nutzungen im Sinne des § 4 Bundesnaturschutzgesetz</p>	<p>beispielsweise im Rahmen des Vertragsnaturschutzes gemäß den Bestimmungen des Oberbergischen Kulturlandschaftsprogrammes möglich</p> <p>Naturnahe Waldbewirtschaftung im Sinne des Gebotes bedeutet u.a.: Einbeziehung der Naturverjüngung, Verzicht auf flächige Nutzungen, Vorratspflege, Erhaltung von einigen stehenden und umgefallenen Totbäumen, Erhaltung von Einzelbäumen und Baumgruppen über die Hiebreife hinaus zu Altholz bzw. Altholzinseln</p> <p>Der Begriff „Vertragsnaturschutz“ bezieht sich auf Verträge zwischen Bewirtschaftern und der Unteren Landschaftsbehörde bzw. dem Landesbetrieb Wald und Holz</p> <p>Insbesondere die in den Verboten 7, 8, 10, 11, 13-15, 17, 31, 33 und 37 aufgeführten Tatbestände betreffen nicht die land- und forstwirtschaftliche Bodennutzung oder sie sind kein Bestandteil der guten fachlichen Praxis (vgl. zum Begriff der guten fachlichen Praxis die Kriterienkataloge in § 5 Abs. 2 BNatSchG für die Landwirtschaft und in §§ 1a und 1b LFoG NW für die Forstwirtschaft in der jeweils gültigen Fassung der Regelungen)</p> <p>Der Bewirtschafter ist nicht an die vertraglichen Bewirtschaftungsauflagen gebunden, sofern der Oberbergische Kreis seinerseits den Vertrag nicht fortführen kann (z. B. wegen fehlender Haushaltsmittel). Diese Unberührtheit gilt nicht für die mit öffentlichen Mitteln geförderten Gehölzanpflanzungen, da diese als gesetzlich geschützte Landschaftsbestandteile anzusehen sind (§ 47 LG NW)</p> <p>§ 4 BNatSchG betrifft Nutzungen von Flächen für öffentliche Zwecke, wie z. B. Ver- und Entsorgung, öffentlicher Verkehr, Hochwasserschutz. Die Ziele des Naturschutzes und der Landschaftspflege sind bei diesen Nutzungen zu berücksichtigen.</p>
---------------------	---	--

<p>2.1-9 N 9</p> <p>Cd</p> <p>DE-5011-301</p>	<p>Naturschutzgebiet „Grünlandkomplex westlich Löffelsterz“</p> <p>Die Schutzausweisung erfolgt zur Erhaltung, Entwicklung und Wiederherstellung artenreicher Borstgrasrasen sowie von mit Gehölzstrukturen durchsetzten Magerwiesen und -weiden mit ihrer charakteristischen Vegetation und Fauna unter Einbeziehung ausreichend großer, nährstoffarmer Pufferzonen.</p> <p>Das Naturschutzgebiet N 9 „Grünlandkomplex westlich Löffelsterz“ beinhaltet Lebensräume, die im Sinne des europaweiten Schutzgebietssystems Natura 2000 nach der Richtlinie 92/43/EWG zu schützen sind.</p> <p><u>Zone I</u></p> <p>Die Zone I des Naturschutzgebietes beinhaltet das Schutzgebiet DE-5011-301 nach den Bestimmungen der Richtlinie 92/43/EWG (Fauna-Flora-Habitat-Richtlinie), welches Bestandteil des europäischen kohärenten Netzes von besonderen Schutzgebieten (Natura 2000) ist.</p> <p><u>Vorrangige Schutzzwecke und Schutzziele für die Zone I des Gebietes mit der Nummer 2.1-9 gemäß § 48c LG und EU-Richtlinie 92/43/EWG:</u></p> <p>a) Schutzgegenstand Für die Umsetzung der Richtlinie 92/43/EWG ausschlaggebende Lebensräume gemäß Standarddatenbogen, die zu erhalten sind:</p> <ul style="list-style-type: none"> - Borstgrasrasen im Mittelgebirge (6230, Prioritärer Lebensraum) <p>b) Schutzziele für die unter a) genannten Lebensraumtypen Erhalt und Entwicklung artenreicher Borstgrasrasen mit ihrer charakteristischen Vegetation und Fauna durch</p> <ul style="list-style-type: none"> - extensive Beweidung oder Mahd ohne Düngung und Kalkung, ggf. Vegetationskontrolle - Wiederherstellung von Borstgrasrasen auf geeigneten Standorten - Sicherung und Schaffung ausreichend großer, nährstoffarmer Pufferzonen - Vollständiger Verzicht auf Düngung und Kalkung. <p><u>Zur Erreichung und Erhaltung des Schutzzwecks ist insbesondere verboten:</u></p> <p>1.) bauliche Anlagen gemäß den Bestimmung des § 2 der Bauordnung für das Land Nordrhein-Westfalen, Verkehrsanlagen mit Nebenanlagen sowie der Bergbehörde unterliegende Anlagen zu errichten oder bestehende bauliche Anlagen einschließlich deren Nutzung zu ändern, auch wenn sie keiner Genehmigung oder Anzeige bedürfen</p> <p>2.) Werbeanlagen oder -mittel, Schilder oder Beschriftung zu errichten, anzubringen oder zu ändern, soweit sie nicht ausschließlich auf die Schutzausweisung und den Schutzzweck hinweisen oder gesetzlich vorgeschrieben sind oder als Ortshinweise oder Warntafel dienen oder sich auf den Verkehr und die Verkehrslenkung beziehen</p> <p>3.) Buden, Verkaufsstände, Verkaufswagen oder Warenautomaten</p>	<p>westlich Löffelsterz</p> <p>Die Größe des Naturschutzgebietes beträgt insgesamt 9,7 ha und ist in zwei Zonen aufgeteilt.</p> <p>Die Größe der Zone I des Naturschutzgebietes beträgt 3,7 ha .</p> <p>In dem genannten Lebensraum „Borstgrasrasen“ sind u. a. folgende charakteristische Pflanzen- und Tierarten nachgewiesen:</p> <ul style="list-style-type: none"> - Borstgras (<i>Nardus stricta</i>) - Arnika (<i>Arnica montana</i>) - Geöhrted Habichtskraut (<i>Hieracium lactucella</i>) - Wald-Läusekraut (<i>Pedicularis sylvatica</i>) - Großes Ochsenauge (<i>Maniola jurina</i>) - Kleines Wiesenvögelchen (<i>Coenonympha pamphilus</i>) - Baumpieper (<i>Anthus trivialis</i>) <p>Als bauliche Anlagen gelten mit dem Erdboden verbundene, aus Baustoffen und Bauteilen hergestellte Anlagen. Eine Verbindung mit dem Erdboden besteht auch dann, wenn die Anlage durch eigene Schwere auf dem Boden ruht oder auf ortsfesten Bahnen begrenzt beweglich ist oder wenn die Anlage nach ihrem Verwendungszweck dazu bestimmt ist, überwiegend ortsfest benutzt zu werden. Anschüttungen, Abgrabungen, Lager- und Ausstellungsplätze, Dauercamping- und Dauerzeltplätze sowie künstliche Hohlräume unterhalb der Erdoberfläche gelten als bauliche Anlagen.</p> <p>Bauliche Anlagen sind insbesondere auch :</p> <ul style="list-style-type: none"> a) Landungs-, Boots- und Angelstege b) am Ufer oder auf dem Grund eines Gewässers verankerte Fischzuchtanlagen, Wohn- und Hausboote c) Dauercamping- und Zeltplätze d) Sport- und Spielplätze e) Lager- und Ausstellungsplätze f) Zäune und andere aus Baustoffen oder Bauteilen hergestellte Einfriedigungen mit Ausnahme von Weiden- oder Koppel- sowie Forstkultur – Zäunen g) Aufschüttungen oder Abgrabungen h) oberirdische oder unterirdische Versorgungs- oder Entsorgungsleitungen sowie Drainagen i) Fernmeldeeinrichtungen j) jagdliche Einrichtungen <p>Die Auflistung der baulichen Anlagen ist nur beispielhaft und nicht abschließend.</p>
---	--	---

<p>(noch 2.1-9 I)</p>	<p>aufzustellen</p> <p>4.) Wohnwagen, Zelte oder ähnliche, dem dauernden oder zeitweiligen Aufenthalt von Menschen dienenden Anlagen sowie der Unterbringung von Tieren dienenden Anlagen aufzustellen oder abzustellen</p> <p>5.) Straßen, Rad-, Fahr-, Reit- und Gehwege oder Plätze zu errichten oder zu ändern</p> <p>6.) mit Fahrzeugen außerhalb der Fahrwege, Park- und Stellplätze und Hofräume zu fahren und diese dort abzustellen</p> <p>7.) Verfüllungen, Auf- oder Abtragungen, Ausschachtungen, Sprengungen vorzunehmen oder die Boden- und Geländegestalt auf andere Weise zu verändern oder Gelände- oder Böschungskanten abzuschleifen oder zu verändern sowie Böden zu verfestigen, zu versiegeln oder zu verunreinigen</p> <p>8.) Gewässer –einschließlich Fischteiche- anzulegen oder zu erweitern, zu beseitigen oder umzugestalten sowie die Eigenschaften der oberirdischen Gewässer, einschließlich ihrer Quellen, zu verändern oder Aufstaumaßnahmen durchzuführen</p> <p>9.) die Flächen umzubrechen oder in eine andere Nutzungsart umzuwandeln.</p> <p>10.)landschaftsfremde Stoffe oder Gegenstände, insbesondere feste oder flüssige oder in sonstiger Form vorliegende Abfallstoffe wie z.B. Schutt- oder Altmaterial oder organische Abfälle wegzuerwerfen, abzuladen, zu lagern oder einzubauen; ausgenommen hiervon ist die vorübergehende Lagerung von Pflanzenresten im Zuge von Pflegemaßnahmen</p> <p>11.) Wildfütterstellen oder Wildäcker anzulegen oder Wildtiere auszusetzen</p> <p>12.) Gehölzbestände wie z.B. Hecken, Gebüsche, Feld- und Ufergehölze, Einzelbäume, Baumgruppen, Baumalleen sowie Baumreihen und Gehölzstreifen teilweise oder gänzlich zu beseitigen oder zu beschädigen bzw. deren Beseitigung oder Beschädigung durch Weidetiere zuzulassen</p> <p>13.) Einrichtungen für den Wasser- und Luftsport bereitzuhalten, anzulegen, zur Verfügung zu stellen, zu ändern oder diese Sportarten zu betreiben</p> <p>14.) Frei- und Erdverkabelungen oder Rohrleitungen zu verlegen, zu bauen oder zu verändern</p> <p>15.) das Gebiet über den bisherigen Umfang hinaus für die Erholung zu nutzen</p> <p>16.) Flächen außerhalb der Straßen und Wege, Park- und Stellplätze zu betreten und auf ihnen zu reiten oder dort Pferde zu führen</p> <p>17.) zu lagern oder Feuer zu machen</p> <p>18.) Hunde außerhalb von Straßen, Rad-, Fahr-, Reit- und Gehwegen laufen zu lassen oder nicht angeleinte Hunde mit sich zu führen; ausgenommen bleiben Jagdhunde sowie Hütehunde in Ausübung ihrer zweckbestimmten Aufgaben</p> <p>19.) Veranstaltungen aller Art durchzuführen; die Untere Landschaftsbehörde kann durch Erteilung einer Ausnahmegenehmigung Veranstaltungen unter fachkundiger Leitung zu Zwecken der Forschung und Lehre zulassen.</p> <p>20.) jegliche Düngemittel anzuwenden, zu lagern oder einzubringen, Futtermieten anzulegen, Dung-, Mist oder Kompostmieten anzulegen, Faul- und Klärschlamm oder Gärfutter oder Gülle oder sonstige organischen Stoffe und ähnliches auszubringen oder zu lagern</p> <p>21.) Pflanzenbehandlungsmittel einschließlich Schädlingsbekämpfungsmittel anzuwenden oder zu lagern</p> <p>22.) Bäume, Sträucher, Kräuter, Stauden und sonstige Pflanzen oder Tiere einzubringen; ausgenommen bleiben von der Landschaftsbehörde angeordnete oder genehmigte Maßnahmen zur Realisierung oder Erhaltung des Schutzzweckes</p> <p>23.) wildlebende Tiere einschließlich ihrer Entwicklungsformen - wie z. B. Eier, Puppen, Larven - zu beunruhigen, zu stören, zu verletzen, zu beschädigen, zu fangen, zu entnehmen, zu zerstören oder zu töten; zu ihrem Fang geeignete Vorrichtungen anzubringen; ihre Brut- und Lebensstätten</p>	<p>Hierunter fällt auch die Auffüllung von Oberboden zur landwirtschaftlichen oder forstwirtschaftlichen Bodenverbesserung, nicht jedoch das Abplaggen von Teilbereichen im Rahmen der abgestimmten Pflegemaßnahmen.</p> <p>s. auch Erläuterung zu Verbot Nr. 7.)</p> <p>Als Beschädigung gelten auch das Verletzen des Wurzelwerkes und jede andere Maßnahme, die geeignet ist, das Wachstum nachhaltig zu beeinträchtigen, nicht jedoch die ordnungs-gemäße Pflege in der Zeit vom 01. Oktober bis 28./29. Februar gemäß § 64 LG NW</p> <p>Das Verbot betrifft auch die ordnungsgemäße Düngung mit Gülle im Rahmen der landwirtschaftlichen Nutzung sowie die Kalkung von Flächen oder die Anwendung von Stickstoff- und Mineraldüngemitteln.</p>
-----------------------	--	---

<p>(noch 2.1-9 I)</p>	<p>fortzunehmen, zu beeinträchtigen, zu beschädigen oder zu zerstören</p> <p>24.) Bäume, Sträucher und sonstige wildwachsende Pflanzen zu beschädigen, auszureißen, auszugraben oder Teile davon abzutrennen oder auf andere Weise zu beschädigen</p> <p>25.) den Grundwasserstand zu verändern, Entwässerungs- oder andere den Wasserhaushalt verändernde Maßnahmen durchzuführen</p> <p>26.) die Durchführung von Jagdhundeprüfungen</p> <p>27.) die Bodendecke auf Feldrainen, Böschungen, nicht bewirtschafteten Flächen und an Straßen und Wegrändern abzubrennen, zu beschädigen, zu vernichten oder mit chemischen Mitteln niedrig zu halten sowie die Grasnarbe auf Grünland durch übermäßige Weidenutzung oder andere Maßnahmen erheblich zu beschädigen oder zu zerstören.</p> <p>28.) Grünlandflächen in der Zeit vom 01. April bis 31. Juli zu walzen oder abzuschleppen</p> <p>29.) das Anlegen von Weihnachtsbaum-, Schmuckreisig- und Baumschulkulturen</p> <p><u>Zur Erreichung und Erhaltung des Schutzzwecks ist geboten:</u></p> <p>-die Erarbeitung und Umsetzung einer für die Verwirklichung des Schutzgebietes geeigneten Fachplanung</p> <p>-Ankauf bzw. Rückkauf der Fläche durch den Oberbergischen Kreis, soweit dies zur Realisierung der Festsetzungskategorie des Schutzzwecks erforderlich ist</p> <p>-die Entfernung von nicht heimischen Nadelgehölzen (Fichten) und störendem Aufwuchs (z.B. Birken)</p> <p>-extensive Beweidung mit Unterstützung durch angepasste Mahd und keine Düngung</p> <p>- Abplaggen von Teilflächen zur Erweiterung der Borstgrasrasen</p> <p>- keine forstliche Nutzung (schließt eine Nutzung der bei Pflegemaßnahmen anfallenden Holzwertstoffe nicht aus)</p> <p><u>Unberührt bleiben:</u></p> <p>a)die im Rahmen des Landschaftsplanes festgesetzten oder von der Unteren Landschaftsbehörde angeordneten genehmigten und im Falle von Wald im engen Zusammenwirken mit der Landesbetrieb Wald und Holz abgestimmten Maßnahmen zur Pflege, Sicherung oder Entwicklung</p> <p>b)unaufschiebbare Maßnahmen zur Abwehr einer unmittelbar drohenden Gefahr; die Maßnahmen sind der Unteren Landschaftsbehörde nachträglich unverzüglich anzuzeigen</p> <p>c) die vor Inkrafttreten dieses Landschaftsplanes rechtmäßig ausgeübten Nutzungen in der bisherigen Art und im bisherigen Umfang sowie Nutzungen im Sinne des § 4 Bundesnaturschutzgesetz</p> <p>d) die Ausübung der Jagd wie folgt:</p> <ul style="list-style-type: none"> - Aufsuchen, Nachstellen, Erlegen und Fangen von Wild - das Errichten, Nutzen und Versetzen von Ansitzleitern - Jagdschutzmaßnahmen gemäß § 25 LJG <p><u>Zone II</u></p> <p>Zur Zone II des Naturschutzgebietes gehören mit Gebüsch durchsetzte Wiesen und –weiden in teils nährstoffarmer Ausprägung, die zu erhalten und zu entwickeln sind. Sie dienen zugleich als Umgebungsschutz für die ökologisch besonders wertvollen Flächen der Zone I.</p> <p><u>Zur Erreichung und Erhaltung des Schutzzwecks ist insbesondere verboten:</u></p> <p>1.) bauliche Anlagen gemäß den Bestimmung des § 2 der Bauordnung für das Land Nordrhein-Westfalen, Verkehrsanlagen mit Nebenanlagen sowie</p>	<p>Geeignete Fachplanungen sind z.B. Sofortmaßnahmenkonzepte, Waldpflegepläne, Biotopmanagementpläne, etc.</p> <p>§ 4 BNatSchG betrifft Nutzungen von Flächen für öffentliche Zwecke, wie z. B. Ver- und Entsorgung, öffentlicher Verkehr, Hochwasserschutz. Die Ziele des Naturschutzes und der Landschaftspflege sind bei diesen Nutzungen zu berücksichtigen.</p> <p>Die Größe der Zone II beträgt 6,0 ha</p> <p>Als bauliche Anlagen gelten mit dem Erdboden verbundene, aus Baustoffen und Bauteilen hergestellte Anlagen. Eine</p>
-----------------------	--	--

<p>(noch 2.1-9 II)</p>	<p>der Bergbehörde unterliegende Anlagen zu errichten oder bestehende bauliche Anlagen einschließlich deren Nutzung zu ändern, auch wenn sie keiner Genehmigung oder Anzeige bedürfen</p> <p>2.) Werbeanlagen oder -mittel, Schilder oder Beschriftung zu errichten, anzubringen oder zu ändern, soweit sie nicht ausschließlich auf die Schutzausweisung und den Schutzzweck hinweisen oder gesetzlich vorgeschrieben sind oder als Ortshinweise oder Warntafel dienen oder sich auf den Verkehr und die Verkehrslenkung beziehen</p> <p>3.) Buden, Verkaufsstände, Verkaufswagen oder Warenautomaten aufzustellen</p> <p>4.) Wohnwagen, Zelte oder ähnliche, dem dauernden oder zeitweiligen Aufenthalt von Menschen dienenden Anlagen sowie der Unterbringung von Tieren dienenden Anlagen aufzustellen oder abzustellen</p> <p>5.) Straßen, Rad-, Fahr-, Reit- und Gehwege oder Plätze zu errichten oder zu ändern</p> <p>6.) mit Fahrzeugen außerhalb der Fahrwege, Park- und Stellplätze und Hofräume zu fahren und diese dort abzustellen</p> <p>7.) Verfüllungen, Auf- oder Abtragungen, Ausschachtungen, Sprengungen vorzunehmen oder die Boden- und Geländegestalt auf andere Weise zu verändern oder Gelände- oder Böschungskanten abzuschleifen oder zu verändern</p> <p>8.) Gewässer –einschließlich Fischteiche- anzulegen oder zu erweitern, zu beseitigen oder umzugestalten sowie die Eigenschaften der oberirdischen Gewässer, einschließlich ihrer Quellen, zu verändern oder Aufstaumaßnahmen durchzuführen; ausgenommen sind die mit der Unteren Landschaftsbehörde und der Unteren Wasserbehörde abgesprochenen Maßnahmen der Gewässerunterhaltung</p> <p>9.) Grünland, Brachflächen, Quellsümpfe und Feuchtstellen umzubrechen, in andere Nutzungen umzuwandeln, zu dränieren oder hier Flächendränierungen vorzunehmen; im Einzelfall kann die Untere Landschaftsbehörde durch Erteilung einer Ausnahmegenehmigung den Grünlandumbruch auf naturschutzfachlich unbedenklichen Flächen zulassen.</p> <p>10.) landschaftsfremde Stoffe oder Gegenstände, insbesondere feste oder flüssige oder in sonstiger Form vorliegende Abfallstoffe wie z.B. Schutt- oder Altmaterial oder organische Abfälle an anderen als an den dafür mit Genehmigung oder behördlicher Zustimmung zugelassenen Plätzen wegzuerwerfen, abzuladen, zu lagern oder einzubauen</p> <p>11.) Gülle, Silageabwässer, Düngemittel oder sonstige gewässererschmutzende oder -belastende oder die Gewässerqualität vermindernde Stoffe in Gewässer einzuleiten oder oberflächlich in Siefen, Gewässer oder Quellbereiche abzuleiten oder diese oberflächlich konzentriert zur Versickerung zu bringen</p> <p>12.) Wildfütterstellen oder Wildäcker anzulegen oder Wildtiere auszusetzen</p>	<p>Verbindung mit dem Erdboden besteht auch dann, wenn die Anlage durch eigene Schwere auf dem Boden ruht oder auf ortsfesten Bahnen begrenzt beweglich ist oder wenn die Anlage nach ihrem Verwendungszweck dazu bestimmt ist, überwiegend ortsfest benutzt zu werden. Anschüttungen, Abgrabungen, Lager- und Ausstellungsplätze, Dauercamping- und Dauerzeltplätze sowie künstliche Hohlräume unterhalb der Erdoberfläche gelten als bauliche Anlagen.</p> <p>Bauliche Anlagen sind insbesondere auch :</p> <p>a)Landungs-, Boots- und Angelstege b)am Ufer oder auf dem Grund eines Gewässers verankerte Fischzuchtanlagen, Wohn- und Hausboote c)Dauercamping- und Zeltplätze d)Sport- und Spielplätze e)Lager- und Ausstellungsplätze f)Zäune und andere aus Baustoffen oder Bauteilen hergestellte Einfriedigungen mit Ausnahme von Weiden- oder Koppel- sowie Forstkultur – Zäunen g)Aufschüttungen oder Abgrabungen h)oberirdische oder unterirdische Versorgungs- oder Entsorgungsleitungen sowie Drainagen i)Fernmeldeeinrichtungen k)jagdliche Einrichtungen</p> <p>Die Auflistung der baulichen Anlagen ist nur beispielhaft und nicht abschließend.</p> <p>Hierunter fällt auch die Auffüllung von Oberboden zur landwirtschaftlichen oder forstwirtschaftlichen Bodenverbesserung</p> <p>Brachflächen sind nach § 24 (2) LG NW definiert.</p> <p>Unter Nutzungsänderungen sind z. B. Aufforstungsmaßnahmen und die Umwandlung von Grünland in Ackerflächen zu verstehen.</p> <p>Das Verbot gilt nicht für die Lagerung und das Abstellen von land- und forstwirtschaftlichen Geräten und Gegenständen abseits von Straßen und Wegen über einen Zeitraum von bis zu 60 Tagen, wenn deren Gebrauch bei der aktuellen Flächenbewirtschaftung erforderlich, aber vorübergehend ausgesetzt ist.</p> <p>Auf das Verbot Nr. 23 wird verwiesen.</p>
------------------------	--	--

<p>(noch 2.1-9 II)</p>	<p>13.) Gehölzbestände wie z.B. Hecken, Gebüsche, Feld- und Ufergehölze, Einzelbäume, Baumgruppen, Baumalleen sowie Baumreihen und Gehölzstreifen teilweise oder gänzlich zu beseitigen oder zu beschädigen bzw. deren Beseitigung oder erhebliche Beschädigung durch Weidetiere zuzulassen</p> <p>14.) Waldflächen zu beweiden</p> <p>15.) Quellen oder Gewässerränder einschließlich des Bewuchses zu zerstören, zu beschädigen oder auf andere Weise zu beeinträchtigen; hierzu zählt auch die Beweidung von Quellen und die übermäßige Beweidung von Gewässerrändern</p> <p>16.) Einrichtungen für den Wasser- Schieß-, Luft-, Motor- und Modellsport bereitzuhalten, anzulegen, zur Verfügung zu stellen, zu ändern oder diese Sportarten zu betreiben</p> <p>17.) Frei- und Erdverkabelungen oder Rohrleitungen zu verlegen, zu bauen oder zu verändern; ausgenommen sind Maßnahmen zur Errichtung und Unterhaltung von Selbsttränken für das Weidevieh sowie zur notwendigen Stromversorgung von Weideflächen</p> <p>18.) das Gebiet über den bisherigen Umfang hinaus für die Erholung zu nutzen</p> <p>19.) Flächen außerhalb der Straßen und Wege, Park- und Stellplätze zu betreten und auf ihnen zu reiten oder dort Pferde zu führen</p> <p>20.) zu lagern oder Feuer zu machen</p> <p>21.) Hunde außerhalb von Straßen, Rad-, Fahr-, Reit- und Gehwegen laufen zu lassen oder nicht angeleinte Hunde mit sich zu führen; ausgenommen bleiben Jagdhunde sowie Hütehunde in Ausübung ihrer zweckbestimmten Aufgaben</p> <p>22.) Veranstaltungen aller Art durchzuführen; die Untere Landschaftsbehörde kann durch Erteilung einer Ausnahmegenehmigung Veranstaltungen unter fachkundiger Leitung zu Zwecken der Forschung und Lehre zulassen</p> <p>23.) jegliche stickstoffhaltige Düngemittel anzuwenden, zu lagern oder einzubringen, Futtermieten anzulegen, Dung- oder Mistmieten anzulegen, Faul- und Klärschlamm oder Gärfutter oder Gülle oder sonstige organischen Stoffe und ähnliches auszubringen oder zu lagern,</p> <p>24.) Pflanzenbehandlungsmittel einschließlich Schädlingsbekämpfungsmittel anzuwenden oder zu lagern; ausgenommen ist der punktuelle Einsatz von für diesen Zweck zugelassenen Herbiziden zur Bekämpfung von Problemunkräutern auf landwirtschaftlich genutzten Flächen</p> <p>25.) Bäume, Sträucher, Kräuter, Stauden und sonstige Pflanzen oder Tiere einzubringen; ausgenommen bleiben von der Landschaftsbehörde angeordnete oder genehmigte Maßnahmen zur Realisierung oder Erhaltung des Schutzzweckes sowie waldbauliche Maßnahmen im Sinne der naturnahen Waldbewirtschaftung</p> <p>26.) wildlebende Tiere einschließlich ihrer Entwicklungsformen - wie z. B. Eier, Puppen, Larven - zu beunruhigen, zu stören, zu verletzen, zu beschädigen, zu fangen, zu entnehmen, zu zerstören oder zu töten; zu ihrem Fang geeignete Vorrichtungen anzubringen; ihre Brut- und Lebensstätten fortzunehmen, zu beeinträchtigen, zu beschädigen oder zu zerstören</p> <p>27.) wildwachsende Pflanzen zu beschädigen, auszureißen, auszugraben oder Teile davon abzutrennen oder auf andere Weise zu beschädigen</p> <p>28.) den Grundwasserstand zu verändern, Entwässerungs- oder andere den Wasserhaushalt verändernde Maßnahmen durchzuführen; im Einzelfall kann die Untere Landschaftsbehörde durch Erteilung einer Ausnahmegenehmigung Instandsetzungen von funktionslosen Dränagen und Abzugsgräben zulassen</p> <p>29.) Gewässer zu befahren, in ihnen zu baden, zu schwimmen, zu tauchen</p>	<p>Als Beschädigung gelten auch das Verletzen des Wurzelwerkes und jede andere Maßnahme, die geeignet ist, das Wachstum nachhaltig zu beeinträchtigen, nicht jedoch die ordnungsgemäße Pflege (Rückschnitt des jährlichen Zuwachses) zum Schutz landwirtschaftlicher Flächen und im Rahmen der Unterhaltung von Straßen und Wegen in der Zeit vom 01. Oktober bis 28./29. Februar gemäß § 39 Abs.5 Nr. 2 BNatSchG</p> <p>Nach Möglichkeit sind Quellen und Gewässerränder aus der Beweidung heraus zu nehmen; Viehtränken an Quellen und Gewässern sollten durch Selbsttränkanlagen, aber keine Badewannen oder ähnliches, ersetzt werden. Eine Förderung von Maßnahmen, die dem Schutz der Gewässer dienen, ist beispielsweise im Rahmen des Uferandstreifenprogramms oder im Rahmen des Vertragsnaturschutzes gemäß den Bestimmungen des Oberbergischen Kulturlandschaftsprogramms möglich</p> <p>Die zwischen der Unteren Landschaftsbehörde und dem Landesbetrieb Wald und Holz abgestimmte Kalkung von Forstflächen ist nicht als Düngung, sondern als Bodenschutzmaßnahme anzusehen.</p> <p>vgl. Regelung h) zur Unberührtheit</p> <p>Die laufende Unterhaltung vorhandener Dränagen und Abzugsgräben ist vom Verbot nicht erfasst.</p>
------------------------	---	---

<p>(noch 2.1-9 II)</p>	<p>oder ihre Eisdecke zu betreten oder zu befahren</p> <p>30.) die Durchführung von Jagdhundeprüfungen</p> <p>31.) die Bodendecke auf Feldrainen, Böschungen, nicht bewirtschafteten Flächen und an Straßen und Wegrändern abzubrennen, zu beschädigen, zu vernichten oder mit chemischen Mitteln niedrig zu halten sowie die Grasnarbe auf Grünland durch übermäßige Weidenutzung oder andere Maßnahmen erheblich zu beschädigen oder zu zerstören.</p> <p>32.) Laubholzbestände in Nadelholzbestände umzuwandeln; die Beimischung von maximal 20 % standortgerechten Nadelbäumen oder die Beibehaltung eines bestehenden Anteils von maximal 20 % standortgerechter Mischbaumarten ist zulässig, wobei die Auswahl der Baumarten mit dem Landesbetrieb Wald und Holz einvernehmlich abzustimmen ist</p> <p>33.) die Erstaufforstung sowie das Anlegen von Weihnachtsbaum-, Schmuckreisig- und Baumschulkulturen</p> <p>34.) in Laubholzbeständen Kahlschlag vorzunehmen; im Einzelfall kann der Landesbetrieb Wald und Holz im Benehmen mit der Unteren Landschaftsbehörde durch Erteilung einer Ausnahmegenehmigung eine Abweichung von dieser Regel zulassen (z. B. zur Förderung des Anbaus von heimischen Lichtbaumarten)</p> <p>35.) der Laubholzeinschlag in der Zeit vom 01.04. bis 31.08. eines jeden Jahres sowie ganzjährig Großhöhlenbäume (Öffnung > 5 cm) und artenschutzrelevante Horst- und Höhlenbäume (z.B. Bäume mit mehreren Kleinhöhlen, Bäume mit intakten Horsten) zu fällen</p> <p>36.) Gehölzarten, die nicht zu den natürlichen Waldgesellschaften des jeweiligen Standortes gehören sowie Pflanzmaterial ungeeigneter Herkünfte in Bestände der natürlichen Waldgesellschaften einzubringen; die Beimischung von maximal 20 % standortgerechten Nadelbäumen oder die Beibehaltung eines bestehenden Anteils von maximal 20 % standortgerechter Mischbaumarten ist zulässig, wobei die Auswahl der Baumarten mit dem Landesbetrieb Wald und Holz einvernehmlich abzustimmen ist</p> <p>37.) Befahren von Waldbeständen mit forstlichen Motorfahrzeugen außerhalb der Wege, Rückegassen und Rückelinien</p> <p><u>Zur Erreichung und Erhaltung des Schutzzwecks ist geboten:</u></p> <p>-Erarbeitung und Umsetzung einer für die Verwirklichung des Schutzzwecks geeigneten Fachplanung</p> <p>-Ankauf der Fläche durch den Oberbergischen Kreis, soweit dies zur Realisierung der Festsetzungskategorie des Schutzzwecks erforderlich ist</p> <p>-die Entfernung von Nadelgehölzen und nicht heimischen Laubgehölzen (incl. Hybridpappeln) im Bereich der Talauen und in den nach § 30 BNatSchG und § 62 LG geschützten Biotopen</p> <p>-bei Wiederaufforstung Baumarten der natürlichen Waldgesellschaft zu verwenden; die Auswahl der Baumarten ist mit dem Landesbetrieb Wald und Holz einvernehmlich abzustimmen. Die Beimischung von maximal 20 % standortgerechten Nadelbäumen oder die Beibehaltung eines bestehenden Anteils von maximal 20 % standortgerechter Mischbaumarten ist zulässig.</p> <p>-nach Möglichkeit extensive Grünlandnutzung im Rahmen vertraglicher Vereinbarungen</p> <p>-Naturnahe Waldbewirtschaftung</p> <p>-teilweise oder vollständige Aufgabe der forstlichen Nutzung auf freiwilliger Basis oder im Rahmen des Vertragsnaturschutzes</p> <p><u>Unberührt bleiben:</u></p> <p>a)die im Rahmen des Landschaftsplanes festgesetzten oder von der Unteren Landschaftsbehörde angeordneten oder genehmigten oder im Rahmen des</p>	<p>Alle innerhalb von 3 Jahren durchgeführten flächenhaften Nutzungen größer als 0,3 ha oder Eingriffe, die den Bestockungsgrad unter 0,3 absenken und die größer als 0,5 ha sind, gelten als Kahlschläge</p> <p>Als Bestände der natürlichen Waldgesellschaften gelten Buchenwälder, Buchen-Eichenwälder auf flachgründigen Standorten, Stieleichen-Hainbuchenwälder der Täler und Unterhänge, Birken- (Erlen-) Bruchwälder, bachbegleitende Erlen-Eschenwälder.</p> <p>-</p> <p>Geeignete Fachplanungen sind z.B. Sofortmaßnahmenkonzepte, Waldpflegepläne, Biotopmanagementpläne, etc.</p> <p>Eine Förderung der extensiven Grünlandnutzung ist beispielsweise im Rahmen des Vertragsnaturschutzes gemäß den Bestimmungen des Oberbergischen Kulturlandschaftsprogrammes möglich</p> <p>Naturnahe Waldbewirtschaftung im Sinne des Gebotes bedeutet u.a.: Einbeziehung der Naturverjüngung, Verzicht auf flächige Nutzungen, Vorratspflege, Erhaltung von einigen stehenden und umgefallenen Totbäumen, Erhaltung von Einzelbäumen und Baumgruppen über die Hieb reife hinaus zu Altholz bzw. Altholzinseln</p> <p>Der Begriff „Vertragsnaturschutz“ bezieht sich auf Verträge zwischen Bewirtschaftern und der Unteren</p>
------------------------	---	--

(noch 2.1-9 II)	<p>Vertragsnaturschutzes vereinbaren und im Falle von Wald im engen Zusammenwirken mit dem Landesbetrieb Wald und Holz abgestimmten Maßnahmen zur Pflege, Sicherung oder Entwicklung</p> <p>b) unaufschiebbare Maßnahmen zur Abwehr einer unmittelbar drohenden Gefahr; die Maßnahmen sind der Unteren Landschaftsbehörde nachträglich unverzüglich anzuzeigen</p> <p>c) die ordnungsgemäße Bewirtschaftung der land- und forstwirtschaftlichen Flächen nach guter fachlicher Praxis in der bisherigen Art und im bisherigen Umfang mit Ausnahme der Verbote 9, 24, 28, 32 und 34 bis 36</p> <p>d) bei aktueller und zukünftiger erstmaliger Teilnahme am Vertragsnaturschutz bzw. an landwirtschaftlichen Extensivierungsprogrammen auf Privatflächen die Wiederaufnahme der rechtmäßig ausgeübten Nutzung nach Ablauf des Vertrages / des Programmes. Mit Abschluss eines Folgevertrages ist die vertraglich geregelte Nutzung auf Dauer fortzuführen, solange ein entsprechendes Vertragsangebot besteht</p> <p>e) die Ausübung der Jagd, insbesondere:</p> <ul style="list-style-type: none"> - Aufsuchen, Nachstellen, Erlegen und Fangen von Wild - das Errichten, Nutzen und Versetzen von Ansitzleitern - Jagdschutzmaßnahmen gemäß § 25 LJG <p>f) die ordnungsgemäße Nutzung und Unterhaltung genehmigter vorhandener Einrichtungen (Fisch- und Feuerlöschteiche, Sportstätten, Freizeit- und Erholungseinrichtungen usw.) einschließlich der Nutzung der hierfür vorgesehenen und genehmigten Stell- und Parkplätze</p> <p>g) die Ausübung der Fischerei in Fließgewässern wie folgt:</p> <ul style="list-style-type: none"> - Angelfischerei in der Zeit vom 16. März bis zum 19. Oktober - notwendiger Fischbesatz nur mit heimischen Fischarten - keine Düngung des Gewässers und keine Fütterung von Fischen <p>h) bei drohenden Kalamitäten und zum Schutz gepolterten Holzes der ausnahmsweise Einsatz von Insektiziden im Einvernehmen zwischen Unterer Landschaftsbehörde und dem Landesbetrieb Wald und Holz. Die für die Verwendung vorgesehenen Mittel müssen im Pflanzenschutzmittelverzeichnis der Biologischen Bundesanstalt für Land- und Forstwirtschaft Braunschweig verzeichnet und für diesen Zweck zugelassen sein.</p> <p>i) sonstige vor Inkrafttreten dieses Landschaftsplanes rechtmäßig ausgeübten Nutzungen in der bisherigen Art und im bisherigen Umfang sowie Nutzungen im Sinne des § 4 Bundesnaturschutzgesetz</p>	<p>Landschaftsbehörde bzw. der Landesbetrieb Wald und Holz</p> <p>Insbesondere die in den Verboten 7, 8, 10, 11, 13-15, 17, 31, 33 und 37 aufgeführten Tatbestände betreffen nicht die land- und forstwirtschaftliche Bodennutzung oder sie sind kein Bestandteil der guten fachlichen Praxis (vgl. zum Begriff der guten fachlichen Praxis die Kriterienkataloge in § 5 Abs. 2 BNatSchG für die Landwirtschaft und in §§ 1a und 1b LFOG NW für die Forstwirtschaft in der jeweils gültigen Fassung der Regelungen)</p> <p>Der Bewirtschafter ist nicht an die vertraglichen Bewirtschaftungsauflagen gebunden, sofern der Oberbergische Kreis seinerseits den Vertrag nicht fortführen kann (z. B. wegen fehlender Haushaltsmittel). Diese Unberührtheit gilt nicht für die mit öffentlichen Mitteln geförderten Gehölzanzpflanzungen, da diese als gesetzlich geschützte Landschaftsbestandteile anzusehen sind (§ 47 LG NW)</p> <p>§ 4 BNatSchG betrifft Nutzungen von Flächen für öffentliche Zwecke, wie z. B. Ver- und Entsorgung, öffentlicher Verkehr, Hochwasserschutz. Die Ziele des Naturschutzes und der Landschaftspflege sind bei diesen Nutzungen zu berücksichtigen.</p>
-----------------	---	--

2.1-10 N 10 CDde	<p>Naturschutzgebiet „Asbachtal“</p> <p>Die Schutzausweisung erfolgt zur Erhaltung und Entwicklung eines landschaftstypischen, vielfältig strukturierten Grünlandtals mit typisch ausgebildeten Feuchtbrachen, Feuchtwiesen, Erlenufergehölzen und Magerweiden als Refugial- und Vernetzungsraum für an Feuchtbiotope gebundene Arten sowie konkurrenzschwache Arten des extensiv genutzten Offenlandes.</p> <p><u>Zur Erreichung und Erhaltung des Schutzzwecks ist insbesondere verboten:</u></p> <p>1.) bauliche Anlagen gemäß den Bestimmung des § 2 der Bauordnung für das Land Nordrhein-Westfalen, Verkehrsanlagen mit Nebenanlagen sowie der Bergbehörde unterliegende Anlagen zu errichten oder bestehende bauliche Anlagen einschließlich deren Nutzung zu ändern, auch wenn sie keiner Genehmigung oder Anzeige bedürfen</p> <p>2.) Werbeanlagen oder -mittel, Schilder oder Beschriftung zu errichten, anzubringen oder zu ändern, soweit sie nicht ausschließlich auf die Schutzausweisung und den Schutzzweck hinweisen oder gesetzlich vorgeschrieben sind oder als Ortshinweise oder Warntafel dienen oder sich auf den Verkehr und die Verkehrslenkung beziehen</p> <p>3.) Buden, Verkaufsstände, Verkaufswagen oder Warenautomaten aufzustellen</p> <p>4.) Wohnwagen, Zelte oder ähnliche, dem dauernden oder zeitweiligen Aufenthalt von Menschen dienenden Anlagen sowie der Unterbringung von Tieren dienenden Anlagen aufzustellen oder abzustellen</p> <p>5.) Straßen, Rad-, Fahr-, Reit- und Gehwege oder Plätze zu errichten oder zu ändern</p> <p>6.) mit Fahrzeugen außerhalb der Fahrwege, Park- und Stellplätze und Hofräume zu fahren und diese dort abzustellen</p> <p>7.) Verfüllungen, Auf- oder Abtragungen, Ausschachtungen, Sprengungen vorzunehmen oder die Boden- und Geländegestalt auf andere Weise zu verändern oder Gelände- oder Böschungskanten abzuschleifen oder zu verändern</p> <p>8.) Gewässer –einschließlich Fischteiche- anzulegen oder zu erweitern, zu beseitigen oder umzugestalten sowie die Eigenschaften der oberirdischen Gewässer, einschließlich ihrer Quellen, zu verändern oder Aufstaumaßnahmen durchzuführen; ausgenommen sind die mit der Unteren Landschaftsbehörde und der Unteren Wasserbehörde abgesprochenen Maßnahmen der Gewässerunterhaltung</p> <p>9.) Grünland, Brachflächen, Quellsümpfe und Feuchtstellen umzubrechen, in andere Nutzungen umzuwandeln, zu dränieren oder hier Flächendränierungen vorzunehmen; im Einzelfall kann die Untere Landschaftsbehörde durch Erteilung einer Ausnahmegenehmigung den Grünlandumbruch auf naturschutzfachlich unbedenklichen Flächen zulassen.</p>	<p>Nördlich und südlich Denklingen</p> <p>Die Größe des gesamten Naturschutzgebietes beträgt 15,0 ha und besteht aus zwei nahezu gleich großen Teilflächen. Die Empfehlungen des Fachbeitrages sind berücksichtigt, soweit sie das NSG betreffen.</p> <p>Als bauliche Anlagen gelten mit dem Erdboden verbundene, aus Baustoffen und Bauteilen hergestellte Anlagen. Eine Verbindung mit dem Erdboden besteht auch dann, wenn die Anlage durch eigene Schwere auf dem Boden ruht oder auf ortsfesten Bahnen begrenzt beweglich ist oder wenn die Anlage nach ihrem Verwendungszweck dazu bestimmt ist, überwiegend ortsfest benutzt zu werden. Anschüttungen, Abgrabungen, Lager- und Ausstellungsplätze, Dauercamping- und Dauerzeltplätze sowie künstliche Hohlräume unterhalb der Erdoberfläche gelten als bauliche Anlagen. Bauliche Anlagen sind insbesondere auch :</p> <p>a) Landungs-, Boots- und Angelstege b) am Ufer oder auf dem Grund eines Gewässers verankerte Fischzuchtanlagen, Wohn- und Hausboote c) Dauercamping- und Zeltplätze d) Sport- und Spielplätze e) Lager- und Ausstellungsplätze f) Zäune und andere aus Baustoffen oder Bauteilen hergestellte Einfriedigungen mit Ausnahme von ortstüblichen Weiden- oder Koppel- sowie Forstkultur – Zäunen g) Aufschüttungen oder Abgrabungen h) oberirdische oder unterirdische Versorgungs- oder Entsorgungsleitungen sowie Drainagen i) Fernmeldeeinrichtungen k) Anlage geschlossener Kanzeln</p> <p>Die Auflistung der baulichen Anlagen ist nur beispielhaft und nicht abschließend.</p> <p>Hierunter fällt auch die Auffüllung von Oberboden zur landwirtschaftlichen oder forstwirtschaftlichen Bodenverbesserung</p> <p>Brachflächen sind nach § 24 (2) LG NW definiert</p>
----------------------------	--	--

(noch 2.1-10)	<p>10.) landschaftsfremde Stoffe oder Gegenstände, insbesondere feste oder flüssige oder in sonstiger Form vorliegende Abfallstoffe wie z.B. Schutt- oder Altmaterial oder organische Abfälle an anderen als an den dafür mit Genehmigung oder behördlicher Zustimmung zugelassenen Plätzen wegzuerwerfen, abzuladen, zu lagern oder einzubauen</p> <p>11.) Gülle, Silageabwässer, Düngemittel oder sonstige gewässerverschmutzende oder -belastende oder die Gewässerqualität vermindernde Stoffe in Gewässer einzuleiten oder oberflächlich in Siefen, Gewässer oder Quellbereiche abzuleiten oder diese oberflächlich konzentriert zur Versickerung zu bringen</p> <p>12.) Wildfütterstellen oder Wildäcker anzulegen oder Wildtiere auszusetzen</p> <p>13.) Gehölzbestände wie z.B. Hecken, Gebüsche, Feld- und Ufergehölze, Einzelbäume, Baumgruppen, Baumalleen sowie Baumreihen und Gehölzstreifen teilweise oder gänzlich zu beseitigen oder zu beschädigen bzw. deren Beseitigung oder erhebliche Beschädigung durch Weidetiere zuzulassen</p> <p>14.) Waldflächen zu beweiden</p> <p>15.) Quellen oder Gewässerränder einschließlich des Bewuchses zu zerstören, zu beschädigen oder auf andere Weise zu beeinträchtigen; hierzu zählt auch die Beweidung von Quellen und die übermäßige Beweidung von Gewässerrändern</p> <p>16.) Einrichtungen für den Wasser- Schieß-, Luft-, Motor- und Modellsport bereitzuhalten, anzulegen, zur Verfügung zu stellen, zu ändern oder diese Sportarten zu betreiben</p> <p>17.) Frei- und Erdverkabelungen oder Rohrleitungen zu verlegen, zu bauen oder zu verändern; ausgenommen sind Maßnahmen zur Errichtung und Unterhaltung von Selbsttränken für das Weidevieh sowie zur notwendigen Stromversorgung von Weideflächen</p> <p>18.) das Gebiet über den bisherigen Umfang hinaus für die Erholung zu nutzen</p> <p>19.) Flächen außerhalb der Straßen und Wege, Park- und Stellplätze zu betreten und auf ihnen zu reiten oder dort Pferde zu führen</p> <p>20.) zu lagern oder Feuer zu machen</p> <p>21.) Hunde außerhalb von Straßen, Rad-, Fahr-, Reit- und Gehwegen laufen zu lassen oder nicht angeleinte Hunde mit sich zu führen; ausgenommen bleiben Jagdhunde sowie Hütehunde in Ausübung ihrer zweckbestimmten Aufgaben</p> <p>22.) Veranstaltungen aller Art durchzuführen; die Untere Landschaftsbehörde kann durch Erteilung einer Ausnahmegenehmigung Veranstaltungen unter fachkundiger Leitung zu Zwecken der Forschung und Lehre zulassen</p> <p>23.) jegliche stickstoffhaltige Düngemittel anzuwenden, zu lagern oder einzubringen, Futtermieten anzulegen, Dung- oder Mistmieten anzulegen, Faul- und Klärschlamm oder Gärfutter oder Gülle oder sonstige organischen Stoffe und ähnliches auszubringen oder zu lagern,</p> <p>24.) Pflanzenbehandlungsmittel einschließlich Schädlingsbekämpfungsmittel anzuwenden oder zu lagern; ausgenommen ist der punktuelle Einsatz von für diesen Zweck zugelassenen Herbiziden zur Bekämpfung von Problemunkräutern auf landwirtschaftlich genutzten Flächen</p> <p>25.) Bäume, Sträucher, Kräuter, Stauden und sonstige Pflanzen oder Tiere einzubringen; ausgenommen bleiben von der Landschaftsbehörde angeordnete oder genehmigte Maßnahmen zur Realisierung oder Erhaltung des Schutzzweckes sowie waldbauliche Maßnahmen im Sinne der naturnahen Waldbewirtschaftung</p>	<p>Das Verbot gilt nicht für die Lagerung und das Abstellen von land- und forstwirtschaftlichen Geräten und Gegenständen abseits von Straßen und Wegen über einen Zeitraum von bis zu 60 Tagen, wenn deren Gebrauch bei der aktuellen Flächenbewirtschaftung erforderlich, aber vorübergehend ausgesetzt ist.</p> <p>Auf das Verbot Nr. 23 wird verwiesen.</p> <p>Als Beschädigung gelten auch das Verletzen des Wurzelwerkes und jede andere Maßnahme, die geeignet ist, das Wachstum nachhaltig zu beeinträchtigen, nicht jedoch die ordnungsgemäße Pflege (Rückschnitt des jährlichen Zuwachses) zum Schutz landwirtschaftlicher Flächen und im Rahmen der Unterhaltung von Straßen und Wegen in der Zeit vom 01. Oktober bis 28./29. Februar gemäß § 39 Abs.5 Nr. 2 BNatSchG</p> <p>Nach Möglichkeit sind Quellen und Gewässerränder aus der Beweidung heraus zu nehmen; Viehtränken an Quellen und Gewässern sollten durch Selbsttränkanlagen, aber keine Badewannen oder ähnliches, ersetzt werden. Eine Förderung von Maßnahmen, die dem Schutz der Gewässer dienen, ist beispielsweise im Rahmen des Uferstrandstreifenprogramms oder im Rahmen des Vertragsnaturschutzes gemäß den Bestimmungen des Oberbergischen Kulturlandschaftsprogrammes möglich</p> <p>Die zwischen der Unteren Landschaftsbehörde und dem Landesbetrieb Wald und Holz abgestimmte Kalkung von Forstflächen ist nicht als Düngung, sondern als Bodenschutzmaßnahme anzusehen.</p> <p>vgl. Regelung h) zur Unberührtheit</p>
---------------	---	---

<p>(noch 2.1-10)</p>	<p>26.) wildlebende Tiere einschließlich ihrer Entwicklungsformen - wie z. B. Eier, Puppen, Larven - zu beunruhigen, zu stören, zu verletzen, zu beschädigen, zu fangen, zu entnehmen, zu zerstören oder zu töten; zu ihrem Fang geeignete Vorrichtungen anzubringen; ihre Brut- und Lebensstätten fortzunehmen, zu beeinträchtigen, zu beschädigen oder zu zerstören</p> <p>27.) Bäume, Sträucher und sonstige wildwachsende Pflanzen zu beschädigen, auszureißen, auszugraben oder Teile davon abzutrennen oder auf andere Weise zu beschädigen</p> <p>28.) den Grundwasserstand zu verändern, Entwässerungs- oder andere den Wasserhaushalt verändernde Maßnahmen durchzuführen; im Einzelfall kann die Untere Landschaftsbehörde durch Erteilung einer Ausnahmegenehmigung Instandsetzungen von funktionslosen Dränagen und Abzugsgräben zulassen</p> <p>29.) Gewässer zu befahren, in ihnen zu baden, zu schwimmen, zu tauchen oder ihre Eisdecke zu betreten oder zu befahren</p> <p>30.) die Durchführung von Jagdhundeprüfungen</p> <p>31.) die Bodendecke auf Feldrainen, Böschungen, nicht bewirtschafteten Flächen und an Straßen und Wegrändern abzubrennen, zu beschädigen, zu vernichten oder mit chemischen Mitteln niedrig zu halten sowie die Grasnarbe auf Grünland durch übermäßige Weidenutzung oder andere Maßnahmen erheblich zu beschädigen oder zu zerstören.</p> <p>32.) Laubholzbestände in Nadelholzbestände umzuwandeln; die Beimischung von maximal 20 % standortgerechten Nadelbäumen sowie die Beibehaltung eines bestehenden Anteils von maximal 20 % standortgerechter Mischbaumarten ist zulässig, wobei die Auswahl der Baumarten mit dem Landesbetrieb Wald und Holz einvernehmlich abzustimmen ist</p> <p>33.) die Erstaufforstung sowie das Anlegen von Weihnachtsbaum-, Schmuckreisig- und Baumschulkulturen</p> <p>34.) in Laubholzbeständen Kahlschlag vorzunehmen; im Einzelfall kann der Landesbetrieb Wald und Holz im Benehmen mit der Unteren Landschaftsbehörde durch Erteilung einer Ausnahmegenehmigung eine Abweichung von dieser Regel zulassen (z. B. zur Förderung des Anbaus von heimischen Lichtbaumarten)</p> <p>35.) der Laubholzeinschlag in der Zeit vom 01.04. bis 31.08. eines jeden Jahres sowie ganzjährig Großhöhlenbäume (Öffnung > 5 cm) und artenschutzrelevante Horst- und Höhlenbäume (z.B. Bäume mit mehreren Kleinhöhlen, Bäume mit intakten Horsten) zu fällen</p> <p>36.) Gehölzarten, die nicht zu den natürlichen Waldgesellschaften des jeweiligen Standortes gehören sowie Pflanzmaterial ungeeigneter Herkünfte in Bestände der natürlichen Waldgesellschaften einzubringen; die Beimischung von maximal 20 % standortgerechten Nadelbäumen sowie die Beibehaltung eines bestehenden Anteils von maximal 20 % standortgerechter Mischbaumarten ist zulässig, wobei die Auswahl der Baumarten mit dem Landesbetrieb Wald und Holz einvernehmlich abzustimmen ist</p> <p>37.) Befahren von Waldbeständen mit forstlichen Motorfahrzeugen außerhalb der Wege, Rückegassen und Rückelinien</p> <p><u>Zur Erreichung und Erhaltung des Schutzzwecks ist geboten:</u></p> <ul style="list-style-type: none"> -Erarbeitung und Umsetzung einer für die Verwirklichung des Schutzzieles geeigneten Fachplanung -Ankauf der Fläche durch den Oberbergischen Kreis, soweit dies zur Realisierung der Festsetzungskategorie des Schutzzwecks erforderlich ist -die Entfernung von Nadelgehölzen und nicht heimischen Laubgehölzen (incl. Hybridpappeln) im Bereich der Talauen und in den nach § 30 BNatSchG und § 62 LG geschützten Biotopen -bei Wiederaufforstung Baumarten der natürlichen Waldgesellschaft zu verwenden; die Auswahl der Baumarten ist mit dem Landesbetrieb Wald und Holz einvernehmlich abzustimmen. Die Beimischung von maximal 20 % standortgerechten Nadelbäumen sowie die Beibehaltung eines bestehenden Anteils von maximal 20 % standortgerechter Mischbaumarten ist zulässig. -nach Möglichkeit extensive Grünlandnutzung im Rahmen vertraglicher 	<p>Die laufende Unterhaltung vorhandener Dränagen und Abzugsgräben ist vom Verbot nicht erfasst.</p> <p>Alle innerhalb von 3 Jahren durchgeführten flächenhaften Nutzungen größer als 0,3 ha oder Eingriffe, die den Bestockungsgrad unter 0,3 absenken und die größer als 0,5 ha sind, gelten als Kahlschläge</p> <p>Als Bestände der natürlichen Waldgesellschaften gelten Buchenwälder, Buchen-Eichenwälder auf flachgründigen Standorten, Stieleichen-Hainbuchenwälder der Täler und Unterhänge, Birken- (Erlen-) Bruchwälder, bachbegleitende Erlen-Eschenwälder.</p> <p>Geeignete Fachplanungen sind z.B. Sofortmaßnahmenkonzepte, Waldpflegepläne, Biotopmanagementpläne, etc.</p> <p>Eine Förderung der extensiven Grünlandnutzung ist</p>
----------------------	--	--

<p>(noch 2.1-10)</p>	<p>Vereinbarungen</p> <p>-Naturnahe Waldbewirtschaftung</p> <p>-teilweise oder vollständige Aufgabe der forstlichen Nutzung auf freiwilliger Basis oder im Rahmen des Vertragsnaturschutzes</p> <p><u>Unberührt bleiben:</u></p> <p>a)die im Rahmen des Landschaftsplanes festgesetzten oder von der Unteren Landschaftsbehörde angeordneten oder genehmigten oder im Rahmen des Vertragsnaturschutzes vereinbarten und im Falle von Wald im engen Zusammenwirken mit dem Landesbetrieb Wald und Holz abgestimmten Maßnahmen zur Pflege, Sicherung oder Entwicklung</p> <p>b)unaufschiebbare Maßnahmen zur Abwehr einer unmittelbar drohenden Gefahr; die Maßnahmen sind der Unteren Landschaftsbehörde nachträglich unverzüglich anzuzeigen</p> <p>c)die ordnungsgemäße Bewirtschaftung der land- und forstwirtschaftlichen Flächen nach guter fachlicher Praxis in der bisherigen Art und im bisherigen Umfang mit Ausnahme der Verbote 9, 24, 28, 32 und 34 bis 36</p> <p>d)bei aktueller und zukünftiger, erstmaliger Teilnahme an Agrarumweltmaßnahmen auf Privatflächen nach Ablauf des Vertrages / des Programmes die Wiederaufnahme der rechtmäßig ausgeübten Nutzung in Art und Umfang wie vor Vertragsbeginn. Mit Abschluss eines Folgevertrages ist die vertraglich geregelte Nutzung auf Dauer fortzuführen, solange ein entsprechendes Vertragsangebot besteht</p> <p>e)die Ausübung der Jagd, insbesondere:</p> <ul style="list-style-type: none"> - Aufsuchen, Nachstellen, Erlegen und Fangen von Wild - das Errichten, Nutzen und Versetzen von Ansitzleitern - Jagdschutzmaßnahmen gemäß § 25 LJG <p>f)die ordnungsgemäße Nutzung und Unterhaltung genehmigter vorhandener Einrichtungen (Fisch- und Feuerlöschteiche, Sportstätten, Freizeit- und Erholungseinrichtungen usw.) einschließlich der Nutzung der hierfür vorgesehenen und genehmigten Stell- und Parkplätze</p> <p>g)die Ausübung der Fischerei in Fließ- und Stillgewässern wie folgt:</p> <ul style="list-style-type: none"> - Angelfischerei in der Zeit vom 16. März bis zum 19. Oktober - notwendiger Fischbesatz nur mit heimischen Fischarten - keine Düngung des Gewässers und keine Fütterung von Fischen <p>h) bei drohenden Kalamitäten und zum Schutz gepolterten Holzes der ausnahmsweise Einsatz von Insektiziden im Einvernehmen zwischen Unterer Landschaftsbehörde und dem Landesbetrieb Wald und Holz. Die für die Verwendung vorgesehenen Mittel müssen im Pflanzenschutzmittelverzeichnis der Biologischen Bundesanstalt für Land- und Forstwirtschaft Braunschweig verzeichnet und für diesen Zweck zugelassen sein.</p> <p>i)sonstige vor Inkrafttreten dieses Landschaftsplanes rechtmäßig ausgeübten Nutzungen in der bisherigen Art und im bisherigen Umfang sowie Nutzungen im Sinne des § 4 Bundesnaturschutzgesetz</p>	<p>beispielsweise im Rahmen des Vertragsnaturschutzes gemäß den Bestimmungen des Oberbergischen Kulturlandschaftsprogrammes möglich</p> <p>Naturnahe Waldbewirtschaftung im Sinne des Gebotes bedeutet u.a.: Einbeziehung der Naturverjüngung, Verzicht auf flächige Nutzungen, Vorratspflege, Erhaltung von einigen stehenden und umgefallenen Totbäumen, Erhaltung von Einzelbäumen und Baumgruppen über die Hiebreife hinaus zu Altholz bzw. Altholzinseln</p> <p>Der Begriff „Vertragsnaturschutz“ bezieht sich auf Verträge zwischen Bewirtschaftern und der Unteren Landschaftsbehörde bzw. dem Landesbetrieb Wald und Holz</p> <p>Insbesondere die in den Verboten 7, 8, 10, 11, 13-15, 17, 31, 33 und 37 aufgeführten Tatbestände betreffen nicht die land- und forstwirtschaftliche Bodennutzung oder sie sind kein Bestandteil der guten fachlichen Praxis (vgl. zum Begriff der guten fachlichen Praxis die Kriterienkataloge in § 5 Abs. 2 BNatSchG für die Landwirtschaft und in §§ 1a und 1b LFoG NW für die Forstwirtschaft in der jeweils gültigen Fassung der Regelungen)</p> <p>Der Bewirtschafter ist nicht an die vertraglichen Bewirtschaftungsauflagen gebunden, sofern der Oberbergische Kreis seinerseits den Vertrag nicht fortführen kann (z. B. wegen fehlender Haushaltsmittel). Diese Unberührtheit gilt nicht für die mit öffentlichen Mitteln geförderten Gehölzanpflanzungen, da diese als gesetzlich geschützte Landschaftsbestandteile anzusehen sind (§ 47 LG NW)</p> <p>§ 4 BNatSchG betrifft Nutzungen von Flächen für öffentliche Zwecke, wie z. B. Ver- und Entsorgung, öffentlicher Verkehr, Hochwasserschutz. Die Ziele des Naturschutzes und der Landschaftspflege sind bei diesen Nutzungen zu berücksichtigen.</p>
----------------------	--	--

<p>2.1-11 N 11</p> <p>CDd</p>	<p>Naturschutzgebiet „Heidsiefen und Herziefen mit angrenzenden Laubholzbereichen“</p> <p>Die Schutzausweisung erfolgt zur Erhaltung und Optimierung eines Bachtals mit vielfältigen Vernetzungsstrukturen (Quellbereiche, Feuchtgrünland- und Laubwaldlebensräume) sowie zum Erhalt und zur Entwicklung mageren Weidegrünlands durch extensive Beweidung als Trittsteinbiotop für konkurrenzschwache Arten des extensiv genutzten Offenlandes.</p> <p><u>Zur Erreichung und Erhaltung des Schutzzwecks ist insbesondere verboten:</u></p> <p>1.) bauliche Anlagen gemäß den Bestimmung des § 2 der Bauordnung für das Land Nordrhein-Westfalen, Verkehrsanlagen mit Nebenanlagen sowie der Bergbehörde unterliegende Anlagen zu errichten oder bestehende bauliche Anlagen einschließlich deren Nutzung zu ändern, auch wenn sie keiner Genehmigung oder Anzeige bedürfen</p> <p>2.) Werbeanlagen oder -mittel, Schilder oder Beschriftung zu errichten, anzubringen oder zu ändern, soweit sie nicht ausschließlich auf die Schutzausweisung und den Schutzzweck hinweisen oder gesetzlich vorgeschrieben sind oder als Ortshinweise oder Warntafel dienen oder sich auf den Verkehr und die Verkehrslenkung beziehen</p> <p>3.) Buden, Verkaufsstände, Verkaufswagen oder Warenautomaten aufzustellen</p> <p>4.) Wohnwagen, Zelte oder ähnliche, dem dauernden oder zeitweiligen Aufenthalt von Menschen dienenden Anlagen sowie der Unterbringung von Tieren dienenden Anlagen aufzustellen oder abzustellen</p> <p>5.) Straßen, Rad-, Fahr-, Reit- und Gehwege oder Plätze zu errichten oder zu ändern</p> <p>6.) mit Fahrzeugen außerhalb der Fahrwege, Park- und Stellplätze und Hofräume zu fahren und diese dort abzustellen</p> <p>7.) Verfüllungen, Auf- oder Abtragungen, Ausschachtungen, Sprengungen vorzunehmen oder die Boden- und Geländegestalt auf andere Weise zu verändern oder Gelände- oder Böschungskanten abzuschleifen oder zu verändern</p> <p>8.) Gewässer –einschließlich Fischeiche- anzulegen oder zu erweitern, zu beseitigen oder umzugestalten sowie die Eigenschaften der oberirdischen Gewässer, einschließlich ihrer Quellen, zu verändern oder Aufstaumaßnahmen durchzuführen; ausgenommen sind die mit der Unteren Landschaftsbehörde und der Unteren Wasserbehörde abgesprochenen Maßnahmen der Gewässerunterhaltung</p> <p>9.) Grünland, Brachflächen, Quellsümpfe und Feuchtstellen umzubrechen, in andere Nutzungen umzuwandeln, zu dränieren oder hier Flächendränierungen vorzunehmen; im Einzelfall kann die Untere Landschaftsbehörde durch Erteilung einer Ausnahmegenehmigung den Grünlandumbruch auf naturschutzfachlich unbedenklichen Flächen zulassen.</p>	<p>südöstlich Löffelsterz</p> <p>Die Größe des Naturschutzgebietes beträgt 17,9 ha. Die Empfehlungen des Forstlichen Fachbeitrages sind berücksichtigt, soweit sie das NSG betreffen.</p> <p>Als bauliche Anlagen gelten mit dem Erdboden verbundene, aus Baustoffen und Bauteilen hergestellte Anlagen. Eine Verbindung mit dem Erdboden besteht auch dann, wenn die Anlage durch eigene Schwere auf dem Boden ruht oder auf ortsfesten Bahnen begrenzt beweglich ist oder wenn die Anlage nach ihrem Verwendungszweck dazu bestimmt ist, überwiegend ortsfest benutzt zu werden. Anschüttungen, Abgrabungen, Lager- und Ausstellungsplätze, Dauercamping- und Dauerzeltplätze sowie künstliche Hohlräume unterhalb der Erdoberfläche gelten als bauliche Anlagen. Bauliche Anlagen sind insbesondere auch :</p> <p>a)Landungs-, Boots- und Angelstege b)am Ufer oder auf dem Grund eines Gewässers verankerte Fischzuchtanlagen, Wohn- und Hausboote c)Dauercamping- und Zeltplätze d)Sport- und Spielplätze e)Lager- und Ausstellungsplätze f)Zäune und andere aus Baustoffen oder Bauteilen hergestellte Einfriedigungen mit Ausnahme von ortsüblichen Weiden- oder Koppel- sowie Forstkultur – Zäunen g)Aufschüttungen oder Abgrabungen h)oberirdische oder unterirdische Versorgungs- oder Entsorgungsleitungen sowie Drainagen i)Fernmeldeeinrichtungen k)jagdliche Einrichtungen</p> <p>Die Auflistung der baulichen Anlagen ist nur beispielhaft und nicht abschließend.</p> <p>Hierunter fällt auch die Auffüllung von Oberboden zur landwirtschaftlichen oder forstwirtschaftlichen Bodenverbesserung</p> <p>Brachflächen sind nach § 24 (2) LG NW definiert</p>
-----------------------------------	--	---

(noch 2.1-11)	<p>10.) landschaftsfremde Stoffe oder Gegenstände, insbesondere feste oder flüssige oder in sonstiger Form vorliegende Abfallstoffe wie z.B. Schutt- oder Altmaterial oder organische Abfälle an anderen als an den dafür mit Genehmigung oder behördlicher Zustimmung zugelassenen Plätzen wegzuerwerfen, abzuladen, zu lagern oder einzubauen</p> <p>11.) Gülle, Silageabwässer, Düngemittel oder sonstige gewässerverschmutzende oder -belastende oder die Gewässerqualität vermindernde Stoffe in Gewässer einzuleiten oder oberflächlich in Siefen, Gewässer oder Quellbereiche abzuleiten oder diese oberflächlich konzentriert zur Versickerung zu bringen</p> <p>12.) Wildfütterstellen oder Wildäcker anzulegen oder Wildtiere auszusetzen</p> <p>13.) Gehölzbestände wie z.B. Hecken, Gebüsche, Feld- und Ufergehölze, Einzelbäume, Baumgruppen, Baumalleen sowie Baumreihen und Gehölzstreifen teilweise oder gänzlich zu beseitigen oder zu beschädigen bzw. deren Beseitigung oder erhebliche Beschädigung durch Weidetiere zuzulassen</p> <p>14.) Waldflächen zu beweiden</p> <p>15.) Quellen oder Gewässerränder einschließlich des Bewuchses zu zerstören, zu beschädigen oder auf andere Weise zu beeinträchtigen; hierzu zählt auch die Beweidung von Quellen und die übermäßige Beweidung von Gewässerrändern.</p> <p>16.) Einrichtungen für den Wasser-, Schieß-, Luft-, Motor- und Modellsport bereitzuhalten, anzulegen, zur Verfügung zu stellen, zu ändern oder diese Sportarten zu betreiben</p> <p>17.) Frei- und Erdverkabelungen oder Rohrleitungen zu verlegen, zu bauen oder zu verändern; ausgenommen sind Maßnahmen zur Errichtung und Unterhaltung von Selbsttränken für das Weidevieh sowie zur notwendigen Stromversorgung von Weideflächen</p> <p>18.) das Gebiet über den bisherigen Umfang hinaus für die Erholung zu nutzen</p> <p>19.) Flächen außerhalb der Straßen und Wege, Park- und Stellplätze zu betreten und auf ihnen zu reiten oder dort Pferde zu führen</p> <p>20.) zu lagern oder Feuer zu machen</p> <p>21.) Hunde außerhalb von Straßen, Rad-, Fahr-, Reit- und Gehwegen laufen zu lassen oder nicht angeleinte Hunde mit sich zu führen; ausgenommen bleiben Jagdhunde sowie Hütehunde in Ausübung ihrer zweckbestimmten Aufgaben</p> <p>22.) Veranstaltungen aller Art durchzuführen; die Untere Landschaftsbehörde kann durch Erteilung einer Ausnahmegenehmigung Veranstaltungen unter fachkundiger Leitung zu Zwecken der Forschung und Lehre zulassen.</p> <p>23.) jegliche stickstoffhaltige Düngemittel anzuwenden, zu lagern oder einzubringen, Futtermieten anzulegen, Dung- oder Mistmieten anzulegen, Faul- und Klärschlamm oder Gärfutter oder Gülle oder sonstige organischen Stoffe und ähnliches auszubringen oder zu lagern</p> <p>24.) Pflanzenbehandlungsmittel einschließlich Schädlingsbekämpfungsmittel anzuwenden oder zu lagern; ausgenommen ist der punktuelle Einsatz von für diesen Zweck zugelassenen Herbiziden zur Bekämpfung von Problemunkräutern auf landwirtschaftlich genutzten Flächen</p> <p>25.) Bäume, Sträucher, Kräuter, Stauden und sonstige Pflanzen oder Tiere einzubringen; ausgenommen bleiben von der Landschaftsbehörde angeordnete oder genehmigte Maßnahmen zur Realisierung oder Erhaltung des Schutzzweckes sowie waldbauliche Maßnahmen im Sinne der naturnahen Waldbewirtschaftung</p>	<p>Das Verbot gilt nicht für die Lagerung und das Abstellen von land- und forstwirtschaftlichen Geräten und Gegenständen abseits von Straßen und Wegen über einen Zeitraum von bis zu 60 Tagen, wenn deren Gebrauch bei der aktuellen Flächenbewirtschaftung erforderlich, aber vorübergehend ausgesetzt ist.</p> <p>Auf das Verbot Nr. 23 wird verwiesen.</p> <p>Als Beschädigung gelten auch das Verletzen des Wurzelwerkes und jede andere Maßnahme, die geeignet ist, das Wachstum nachhaltig zu beeinträchtigen, nicht jedoch die ordnungsgemäße Pflege (Rückschnitt des jährlichen Zuwachses) zum Schutz landwirtschaftlicher Flächen und im Rahmen der Unterhaltung von Straßen und Wegen in der Zeit vom 01. Oktober bis 28./29. Februar gemäß § 39 Abs.5 Nr. 2 BNatSchG</p> <p>Nach Möglichkeit sind Quellen und Gewässerränder aus der Beweidung heraus zu nehmen; Viehtränken an Quellen und Gewässern sollten durch Selbsttränkanlagen, aber keine Badewannen oder ähnliches, ersetzt werden. Eine Förderung von Maßnahmen, die dem Schutz der Gewässer dienen, ist beispielsweise im Rahmen des Uferstrandstreifenprogramms oder im Rahmen des Vertragsnaturschutzes gemäß den Bestimmungen des Oberbergischen Kulturlandschaftsprogrammes möglich</p> <p>Die zwischen der Unteren Landschaftsbehörde und dem Landesbetrieb Wald und Holz abgestimmte Kalkung von Forstflächen ist nicht als Düngung, sondern als Bodenschutzmaßnahme anzusehen.</p> <p>vgl. Regelung h) zur Unberührtheit</p>
---------------	---	---

<p>(noch 2.1-11)</p>	<p>26.) wildlebende Tiere einschließlich ihrer Entwicklungsformen - wie z. B. Eier, Puppen, Larven - zu beunruhigen, zu stören, zu verletzen, zu beschädigen, zu fangen, zu entnehmen, zu zerstören oder zu töten; zu ihrem Fang geeignete Vorrichtungen anzubringen; ihre Brut- und Lebensstätten fortzunehmen, zu beeinträchtigen, zu beschädigen oder zu zerstören</p> <p>27.) wildwachsende Pflanzen zu beschädigen, auszureißen, auszugraben oder Teile davon abzutrennen oder auf andere Weise zu beschädigen</p> <p>28.) den Grundwasserstand zu verändern, Entwässerungs- oder andere den Wasserhaushalt verändernde Maßnahmen durchzuführen; im Einzelfall kann die Untere Landschaftsbehörde durch Erteilung einer Ausnahmegenehmigung Instandsetzungen von funktionslosen Dränagen und Abzugsgräben zulassen</p> <p>29.) Gewässer zu befahren, in ihnen zu baden, zu schwimmen, zu tauchen oder ihre Eisdecke zu betreten oder zu befahren</p> <p>30.) die Durchführung von Jagdhundeprüfungen</p> <p>31.) die Bodendecke auf Feldrainen, Böschungen, nicht bewirtschafteten Flächen und an Straßen und Wegrändern abzubrennen, zu beschädigen, zu vernichten oder mit chemischen Mitteln niedrig zu halten sowie die Grasnarbe auf Grünland durch übermäßige Weidenutzung oder andere Maßnahmen erheblich zu beschädigen oder zu zerstören.</p> <p>32.) Laubholzbestände in Nadelholzbestände umzuwandeln; die Beimischung von maximal 20 % standortgerechten Nadelbäumen sowie die Beibehaltung eines bestehenden Anteils von maximal 20 % standortgerechter Mischbaumarten ist zulässig, wobei die Auswahl der Baumarten mit dem Landesbetrieb Wald und Holz einvernehmlich abzustimmen ist</p> <p>33.) die Erstaufforstung sowie das Anlegen von Weihnachtsbaum-, Schmuckreisig- und Baumschulkulturen</p> <p>34.) in Laubholzbeständen Kahlschlag vorzunehmen; im Einzelfall kann der Landesbetrieb Wald und Holz im Benehmen mit der Unteren Landschaftsbehörde durch Erteilung einer Ausnahmegenehmigung eine Abweichung von dieser Regel zulassen (z. B. zur Förderung des Anbaus von heimischen Lichtbaumarten)</p> <p>35.) der Laubholzeinschlag in der Zeit vom 01.04. bis 31.08. eines jeden Jahres sowie ganzjährig Großhöhlenbäume (Öffnung > 5 cm) und artenschutzrelevante Horst- und Höhlenbäume (z.B. Bäume mit mehreren Kleinhöhlen, Bäume mit intakten Horsten) zu fällen</p> <p>36.) Gehölzarten, die nicht zu den natürlichen Waldgesellschaften des jeweiligen Standortes gehören sowie Pflanzmaterial ungeeigneter Herkünfte in Bestände der natürlichen Waldgesellschaften einzubringen; die Beimischung von maximal 20 % standortgerechten Nadelbäumen sowie die Beibehaltung eines bestehenden Anteils von maximal 20 % standortgerechter Mischbaumarten ist zulässig, wobei die Auswahl der Baumarten mit dem Landesbetrieb Wald und Holz einvernehmlich abzustimmen ist</p> <p>37.) Befahren von Waldbeständen mit forstlichen Motorfahrzeugen außerhalb der Wege, Rückegassen und Rückelinien</p> <p><u>Zur Erreichung und Erhaltung des Schutzzwecks ist geboten:</u></p> <ul style="list-style-type: none"> -Erarbeitung und Umsetzung einer für die Verwirklichung des Schutzzieles geeigneten Fachplanung -Ankauf der Fläche durch den Oberbergischen Kreis, soweit dies zur Realisierung der Festsetzungskategorie des Schutzzwecks erforderlich ist -Rückbau der Teichanlagen und Renaturierung der Gewässeraue -die Entfernung von Nadelgehölzen und nicht heimischen Laubgehölzen (incl. Hybridpappeln) im Bereich der Talauen und in den nach § 30 BNatSchG und § 62 LG geschützten Biotopen -bei Wiederaufforstung Baumarten der natürlichen Waldgesellschaft zu verwenden; die Auswahl der Baumarten ist mit dem Landesbetrieb Wald und Holz einvernehmlich abzustimmen. Die Beimischung von maximal 20 % standortgerechten Nadelbäumen sowie die Beibehaltung eines bestehenden Anteils von maximal 20 % standortgerechter Mischbaumarten ist zulässig. 	<p>Die laufende Unterhaltung vorhandener Dränagen und Abzugsgräben ist vom Verbot nicht erfasst</p> <p>Alle innerhalb von 3 Jahren durchgeführten flächenhaften Nutzungen größer als 0,3 ha oder Eingriffe, die den Bestockungsgrad unter 0,3 absenken und die größer als 0,5 ha sind, gelten als Kahlschläge.</p> <p>Als Bestände der natürlichen Waldgesellschaften gelten Buchenwälder, Buchen-Eichenwälder auf flachgründigen Standorten, Stieleichen-Hainbuchenwälder der Täler und Unterhänge, Birken- (Erlen-) Bruchwälder, bachbegleitende Erlen-Eschenwälder.</p> <p>Geeignete Fachplanungen sind z.B. Sofortmaßnahmenkonzepte, Waldpflegepläne, Biotopmanagementpläne, etc.</p>
----------------------	--	---

<p>(noch 2.1-11)</p>	<p>-nach Möglichkeit extensive Grünlandnutzung im Rahmen vertraglicher Vereinbarungen</p> <p>-Naturnahe Waldbewirtschaftung</p> <p>-teilweise oder vollständige Aufgabe der forstlichen Nutzung auf freiwilliger Basis oder im Rahmen des Vertragsnaturschutzes</p> <p><u>Unberührt bleiben:</u></p> <p>a)die im Rahmen des Landschaftsplanes festgesetzten oder von der Unteren Landschaftsbehörde angeordneten oder genehmigten oder im Rahmen des Vertragsnaturschutzes vereinbarten und im Falle von Wald im engen Zusammenwirken mit dem Landesbetrieb Wald und Holz abgestimmten Maßnahmen zur Pflege, Sicherung oder Entwicklung</p> <p>b)unaufschiebbare Maßnahmen zur Abwehr einer unmittelbar drohenden Gefahr; die Maßnahmen sind der Unteren Landschaftsbehörde nachträglich unverzüglich anzuzeigen</p> <p>c)die ordnungsgemäße Bewirtschaftung der land- und forstwirtschaftlichen Flächen nach guter fachlicher Praxis in der bisherigen Art und im bisherigen Umfang mit Ausnahme der Verbote 9, 24, 28, 32 und 34 bis 36;</p> <p>d)bei aktueller und zukünftiger erstmaliger Teilnahme am Vertragsnaturschutz bzw. an landwirtschaftlichen Extensivierungsprogrammen auf Privatflächen die Wiederaufnahme der rechtmäßig ausgeübten Nutzung nach Ablauf des Vertrages / des Programmes. Mit Abschluss eines Folgevertrages ist die vertraglich geregelte Nutzung auf Dauer fortzuführen, solange ein entsprechendes Vertragsangebot besteht</p> <p>e)die Ausübung der Jagd, insbesondere:</p> <ul style="list-style-type: none"> - Aufsuchen, Nachstellen, Erlegen und Fangen von Wild - das Errichten, Nutzen und Versetzen von Ansitzleitern - Jagdschutzmaßnahmen gemäß § 25 LJG - die ausnahmsweise Aufstellung und Nutzung von Jagdkanzeln zur Vermeidung von akuten, übermäßigen Wildschäden nach Abstimmung mit der Unteren Landschaftsbehörde und der Unteren Jagdbehörde - die Anlegung von Wildfutterstellen nach Abstimmung mit der Unteren Landschaftsbehörde und der Unteren Jagdbehörde, wenn dadurch die umgebende Bodenlebewelt sowie Vegetation keinen Schaden nimmt - die Anlegung von Wildäckern in Abstimmung mit der Unteren Landschaftsbehörde und der Unteren Jagdbehörde - die Anpflanzung von Wildverbissgehölzen nach Abstimmung mit der Unteren Landschaftsbehörde und der Unteren Jagdbehörde <p>f)die ordnungsgemäße Nutzung und Unterhaltung genehmigter vorhandener Einrichtungen (Fisch- und Feuerlöschteiche, Sportstätten, Freizeit- und Erholungseinrichtungen usw.) einschließlich der Nutzung der hierfür vorgesehenen und genehmigten Stell- und Parkplätze</p> <p>g)die Ausübung der Fischerei in Fließgewässern wie folgt:</p> <ul style="list-style-type: none"> - Angelfischerei in der Zeit vom 16. März bis zum 19. Oktober - Fischbesatz nur mit heimischen Fischarten - keine Düngung des Gewässers und keine Fütterung von Fischen <p>h) bei drohenden Kalamitäten und zum Schutz gepolterten Holzes der ausnahmsweise Einsatz von Insektiziden im Einvernehmen zwischen Unterer Landschaftsbehörde und dem Landesbetrieb Wald und Holz. Die für die Verwendung vorgesehenen Mittel müssen im Pflanzenschutzmittelverzeichnis der Biologischen Bundesanstalt für Land- und Forstwirtschaft Braunschweig verzeichnet und für diesen Zweck zugelassen sein.</p>	<p>Eine Förderung der extensiven Grünlandnutzung ist beispielsweise im Rahmen des Vertragsnaturschutzes gemäß den Bestimmungen des Oberbergischen Kulturlandschaftsprogrammes möglich</p> <p>Naturnahe Waldbewirtschaftung im Sinne des Gebotes bedeutet u.a.: Einbeziehung der Naturverjüngung, Verzicht auf flächige Nutzungen, Vorratspflege, Erhaltung von einigen stehenden und umgefallenen Totbäumen, Erhaltung von Einzelbäumen und Baumgruppen über die Hieb reife hinaus zu Altholz bzw. Altholzinseln</p> <p>Der Begriff „Vertragsnaturschutz“ bezieht sich auf Verträge zwischen Bewirtschaftern und der Unteren Landschaftsbehörde bzw. dem Landesbetrieb Wald und Holz</p> <p>Insbesondere die in den Verboten 7, 8, 10, 11, 13-15, 17, 31, 33 und 37 aufgeführten Tatbestände betreffen nicht die land- und forstwirtschaftliche Bodennutzung oder sie sind kein Bestandteil der guten fachlichen Praxis (vgl. zum Begriff der guten fachlichen Praxis die Kriterienkataloge in § 5 Abs. 2 BNatSchG für die Landwirtschaft und in §§ 1a und 1b LFOG NW für die Forstwirtschaft in der jeweils gültigen Fassung der Regelungen)</p> <p>Der Bewirtschafter ist nicht an die vertraglichen Bewirtschaftungsauflagen gebunden, sofern der Oberbergische Kreis seinerseits den Vertrag nicht fortführen kann (z. B. wegen fehlender Haushaltsmittel). Diese Unberührtheit gilt nicht für die mit öffentlichen Mitteln geförderten Gehölzanpflanzungen, da diese als gesetzlich geschützte Landschaftsbestandteile anzusehen sind (§ 47 LG NW)</p>
----------------------	---	---

(noch 2.1-11)	i)sonstige vor Inkrafttreten dieses Landschaftsplanes rechtmäßig ausgeübten Nutzungen in der bisherigen Art und im bisherigen Umfang sowie Nutzungen im Sinne des § 4 Bundesnaturschutzgesetz	§ 4 BNatSchG betrifft Nutzungen von Flächen für öffentliche Zwecke, wie z. B. Ver- und Entsorgung, öffentlicher Verkehr, Hochwasserschutz. Die Ziele des Naturschutzes und der Landschaftspflege sind bei diesen Nutzungen zu berücksichtigen.
------------------	---	--

2.1-12 N 12 Fd	<p>Naturschutzgebiet „Steinbruch Ulbert“</p> <p>Die Schutzausweisung erfolgt zur Erhaltung und Optimierung eines alten, nicht mehr im Abbau befindlichen Grauwackesteinbruches und zum Schutz und zur Pflege des Abtragungsgewässers als Lebensraum von Reptilien und Amphibien.</p> <p><u>Zur Erreichung und Erhaltung des Schutzzwecks ist insbesondere verboten:</u></p> <p>1.) bauliche Anlagen gemäß den Bestimmung des § 2 der Bauordnung für das Land Nordrhein-Westfalen, Verkehrsanlagen mit Nebenanlagen sowie der Bergbehörde unterliegende Anlagen zu errichten oder bestehende bauliche Anlagen einschließlich deren Nutzung zu ändern, auch wenn sie keiner Genehmigung oder Anzeige bedürfen</p> <p>2.) Werbeanlagen oder -mittel, Schilder oder Beschriftung zu errichten, anzubringen oder zu ändern, soweit sie nicht ausschließlich auf die Schutzausweisung und den Schutzzweck hinweisen oder gesetzlich vorgeschrieben sind oder als Ortshinweise oder Warntafel dienen oder sich auf den Verkehr und die Verkehrslenkung beziehen</p> <p>3.) Buden, Verkaufsstände, Verkaufswagen oder Warenautomaten aufzustellen</p> <p>4.) Wohnwagen, Zelte oder ähnliche, dem dauernden oder zeitweiligen Aufenthalt von Menschen dienenden Anlagen sowie der Unterbringung von Tieren dienenden Anlagen aufzustellen oder abzustellen</p> <p>5.) Straßen, Rad-, Fahr-, Reit- und Gehwege oder Plätze zu errichten oder zu ändern</p> <p>6.) mit Fahrzeugen außerhalb der Fahrwege, Park- und Stellplätze und Hofräume zu fahren und diese dort abzustellen</p> <p>7.) Verfüllungen, Auf- oder Abtragungen, Ausschachtungen, Sprengungen vorzunehmen oder die Boden- und Geländeform auf andere Weise zu verändern oder Gelände- oder Böschungskanten abzuschleifen oder zu verändern</p> <p>8.) Gewässer –einschließlich Fischteiche- anzulegen oder zu erweitern, zu beseitigen oder umzugestalten sowie die Eigenschaften der oberirdischen Gewässer, einschließlich ihrer Quellen, zu verändern oder Aufstaumaßnahmen durchzuführen; ausgenommen sind die mit der Unteren Landschaftsbehörde und der Unteren Wasserbehörde abgesprochenen Maßnahmen der Gewässerunterhaltung</p> <p>9.) Grünland, Brachflächen, Quellsümpfe und Feuchtstellen umzubrechen, in andere Nutzungen umzuwandeln, zu dränieren oder hier Flächendränierungen vorzunehmen; im Einzelfall kann die Untere Landschaftsbehörde durch Erteilung einer Ausnahmegenehmigung den Grünlandumbruch auf naturschutzfachlich unbedenklichen Flächen zulassen.</p> <p>10.) landschaftsfremde Stoffe oder Gegenstände, insbesondere feste oder flüssige oder in sonstiger Form vorliegende Abfallstoffe wie z.B. Schutt-</p>	<p>südwestlich Nespen</p> <p>Die Größe des Naturschutzgebietes beträgt 3,6 ha. Die Empfehlungen des Fachbeitrages sind berücksichtigt, soweit sie das NSG betreffen.</p> <p>Als bauliche Anlagen gelten mit dem Erdboden verbundene, aus Baustoffen und Bauteilen hergestellte Anlagen. Eine Verbindung mit dem Erdboden besteht auch dann, wenn die Anlage durch eigene Schwere auf dem Boden ruht oder auf ortsfesten Bahnen begrenzt beweglich ist oder wenn die Anlage nach ihrem Verwendungszweck dazu bestimmt ist, überwiegend ortsfest benutzt zu werden. Anschüttungen, Abgrabungen, Lager- und Ausstellungsplätze, Dauercamping- und Dauerzeltplätze sowie künstliche Hohlräume unterhalb der Erdoberfläche gelten als bauliche Anlagen. Bauliche Anlagen sind insbesondere auch :</p> <p>a)Landungs-, Boots- und Angelstege b)am Ufer oder auf dem Grund eines Gewässers verankerte Fischzuchtanlagen, Wohn- und Hausboote c)Dauercamping- und Zeltplätze d)Sport- und Spielplätze e)Lager- und Ausstellungsplätze f)Zäune und andere aus Baustoffen oder Bauteilen hergestellte Einfriedigungen mit Ausnahme von ortsblichen Weiden- oder Koppel- sowie Forstkultur – Zäunen g)Aufschüttungen oder Abgrabungen h)oberirdische oder unterirdische Versorgungs- oder Entsorgungsleitungen sowie Drainagen i)Fermeldeinrichtungen k)jagdliche Einrichtungen</p> <p>Die Auflistung der baulichen Anlagen ist nur beispielhaft und nicht abschließend.</p> <p>Hierunter fällt auch die Auffüllung von Oberboden zur landwirtschaftlichen oder forstwirtschaftlichen Bodenverbesserung</p> <p>Brachflächen sind nach § 24 (2) LG NW definiert</p> <p>Das Verbot gilt nicht für die Lagerung und das Abstellen von land- und forstwirtschaftlichen Geräten und Gegenständen</p>
--------------------------	--	---

(noch 2.1-12)	<p>oder Altmaterial oder organische Abfälle an anderen als an den dafür mit Genehmigung oder behördlicher Zustimmung zugelassenen Plätzen wegzuerwerfen, abzuladen, zu lagern oder einzubauen</p> <p>11.) Gülle, Silageabwässer, Düngemittel oder sonstige gewässerverschmutzende oder -belastende oder die Gewässerqualität vermindernde Stoffe in Gewässer einzuleiten oder oberflächlich in Siefen, Gewässer oder Quellbereiche abzuleiten oder diese oberflächlich konzentriert zur Versickerung zu bringen</p> <p>12.) Wildfütterstellen oder Wildäcker anzulegen oder Wildtiere auszusetzen</p> <p>13.) Gehölzbestände wie z.B. Hecken, Gebüsche, Feld- und Ufergehölze, Einzelbäume, Baumgruppen, Baumalleen sowie Baumreihen und Gehölzstreifen teilweise oder gänzlich zu beseitigen oder zu beschädigen bzw. deren Beseitigung oder erhebliche Beschädigung durch Weidetiere zuzulassen</p> <p>14.) Waldflächen zu beweiden</p> <p>15.) Quellen oder Gewässerränder einschließlich des Bewuchses zu zerstören, zu beschädigen oder auf andere Weise zu beeinträchtigen; hierzu zählt auch die Beweidung von Quellen und die übermäßige Beweidung von Gewässerrändern.</p> <p>16.) Einrichtungen für den Wasser- Schieß-, Luft-, Motor- und Modellsport bereitzuhalten, anzulegen, zur Verfügung zu stellen, zu ändern oder diese Sportarten zu betreiben</p> <p>17.) Frei- und Erdverkabelungen oder Rohrleitungen zu verlegen, zu bauen oder zu verändern; ausgenommen sind Maßnahmen zur Errichtung und Unterhaltung von Selbsttränken für das Weidevieh sowie zur notwendigen Stromversorgung von Weideflächen</p> <p>18.) das Gebiet über den bisherigen Umfang hinaus für die Erholung zu nutzen</p> <p>19.) Flächen außerhalb der Straßen und Wege, Park- und Stellplätze zu betreten und auf ihnen zu reiten oder dort Pferde zu führen</p> <p>20.) zu lagern oder Feuer zu machen</p> <p>21.) Hunde außerhalb von Straßen, Rad-, Fahr-, Reit- und Gehwegen laufen zu lassen oder nicht angeleinte Hunde mit sich zu führen; ausgenommen bleiben Jagdhunde sowie Hütehunde in Ausübung ihrer zweckbestimmten Aufgaben</p> <p>22.) Veranstaltungen aller Art durchzuführen; die Untere Landschaftsbehörde kann durch Erteilung einer Ausnahmegenehmigung Veranstaltungen unter fachkundiger Leitung zu Zwecken der Forschung und Lehre zulassen.</p> <p>23.) jegliche stickstoffhaltige Düngemittel anzuwenden, zu lagern oder einzubringen, Futtermieten anzulegen, Dung- oder Mistmieten anzulegen, Faul- und Klärschlamm oder Gärfutter oder Gülle oder sonstige organischen Stoffe und ähnliches auszubringen oder zu lagern,</p> <p>24.) Pflanzenbehandlungsmittel einschließlich Schädlingsbekämpfungsmittel anzuwenden oder zu lagern; ausgenommen ist der punktuelle Einsatz von für diesen Zweck zugelassenen Herbiziden zur Bekämpfung von Problemunkräutern auf landwirtschaftlich genutzten Flächen</p> <p>25.) Bäume, Sträucher, Kräuter, Stauden und sonstige Pflanzen oder Tiere einzubringen; ausgenommen bleiben von der Landschaftsbehörde angeordnete oder genehmigte Maßnahmen zur Realisierung oder Erhaltung des Schutzzweckes sowie waldbauliche Maßnahmen im Sinne der naturnahen Waldbewirtschaftung</p> <p>26.) wildlebende Tiere einschließlich ihrer Entwicklungsformen - wie z. B. Eier, Puppen, Larven - zu beunruhigen, zu stören, zu verletzen, zu</p>	<p>abseits von Straßen und Wegen über einen Zeitraum von bis zu 60 Tagen, wenn deren Gebrauch bei der aktuellen Flächenbewirtschaftung erforderlich, aber vorübergehend ausgesetzt ist.</p> <p>Auf das Verbot Nr. 23 wird verwiesen.</p> <p>Als Beschädigung gelten auch das Verletzen des Wurzelwerkes und jede andere Maßnahme, die geeignet ist, das Wachstum nachhaltig zu beeinträchtigen, nicht jedoch die ordnungsgemäße Pflege (Rückschnitt des jährlichen Zuwachses) zum Schutz landwirtschaftlicher Flächen und im Rahmen der Unterhaltung von Straßen und Wegen in der Zeit vom 01. Oktober bis 28./29. Februar gemäß § 39 Abs. 5 Nr. 2 BNatSchG</p> <p>Nach Möglichkeit sind Quellen und Gewässerränder aus der Beweidung heraus zu nehmen; Viehtränken an Quellen und Gewässern sollten durch Selbsttränkanlagen, aber keine Badewannen oder ähnliches, ersetzt werden. Eine Förderung von Maßnahmen, die dem Schutz der Gewässer dienen, ist beispielsweise im Rahmen des Uferstrandstreifenprogramms oder im Rahmen des Vertragsnaturschutzes gemäß den Bestimmungen des Oberbergischen Kulturlandschaftsprogramms möglich</p> <p>Die zwischen der Unteren Landschaftsbehörde und dem Landesbetrieb Wald und Holz abgestimmte Kalkung von Forstflächen ist nicht als Düngung, sondern als Bodenschutzmaßnahme anzusehen.</p> <p>vgl. Regelung e) zur Unberührtheit</p>
---------------	--	---

<p>(noch 2.1-12)</p>	<p>beschädigen, zu fangen, zu entnehmen, zu zerstören oder zu töten; zu ihrem Fang geeignete Vorrichtungen anzubringen; ihre Brut- und Lebensstätten fortzunehmen, zu beeinträchtigen, zu beschädigen oder zu zerstören</p> <p>27.) wildwachsende Pflanzen zu beschädigen, auszureißen, auszugraben oder Teile davon abzutrennen oder auf andere Weise zu beschädigen</p> <p>28.) den Grundwasserstand zu verändern, Entwässerungs- oder andere den Wasserhaushalt verändernde Maßnahmen durchzuführen; im Einzelfall kann die Untere Landschaftsbehörde durch Erteilung einer Ausnahmegenehmigung Instandsetzungen von funktionslosen Dränagen und Abzugsgräben zulassen</p> <p>29.) Gewässer zu befahren, in ihnen zu baden, zu schwimmen, zu tauchen oder ihre Eisdecke zu betreten oder zu befahren</p> <p>30.) die Durchführung von Jagdhundeprüfungen</p> <p>31.) die Bodendecke auf Feldrainen, Böschungen, nicht bewirtschafteten Flächen und an Straßen und Wegrändern abzubrennen, zu beschädigen, zu vernichten oder mit chemischen Mitteln niedrig zu halten sowie die Grasnarbe auf Grünland durch übermäßige Weidenutzung oder andere Maßnahmen erheblich zu beschädigen oder zu zerstören.</p> <p>32.) Laubholzbestände in Nadelholzbestände umzuwandeln; die Beimischung von maximal 20 % standortgerechten Nadelbäumen sowie die Beibehaltung eines bestehenden Anteils von maximal 20 % standortgerechter Mischbaumarten ist zulässig, wobei die Auswahl der Baumarten mit dem Landesbetrieb Wald und Holz einvernehmlich abzustimmen ist</p> <p>33.) die Erstaufforstung sowie das Anlegen von Weihnachtsbaum-, Schmuckreisig- und Baumschulkulturen</p> <p>34.) in Laubholzbeständen Kahlschlag vorzunehmen; im Einzelfall kann der Landesbetrieb Wald und Holz im Benehmen mit der Unteren Landschaftsbehörde durch Erteilung einer Ausnahmegenehmigung eine Abweichung von dieser Regel zulassen (z. B. zur Förderung des Anbaus von heimischen Lichtbaumarten)</p> <p>35.) der Laubholzeinschlag in der Zeit vom 01.04. bis 31.08. eines jeden Jahres sowie ganzjährig Großhöhlenbäume (Öffnung > 5 cm) und artenschutzrelevante Horst- und Höhlenbäume (z.B. Bäume mit mehreren Kleinhöhlen, Bäume mit intakten Horsten) zu fällen</p> <p>36.) Gehölzarten, die nicht zu den natürlichen Waldgesellschaften des jeweiligen Standortes gehören sowie Pflanzmaterial ungeeigneter Herkünfte in Bestände der natürlichen Waldgesellschaften einzubringen; die Beimischung von maximal 20 % standortgerechten Nadelbäumen sowie die Beibehaltung eines bestehenden Anteils von maximal 20 % standortgerechter Mischbaumarten ist zulässig, wobei die Auswahl der Baumarten mit dem Landesbetrieb Wald und Holz einvernehmlich abzustimmen ist</p> <p>37.) Befahren von Waldbeständen mit forstlichen Motorfahrzeugen außerhalb der Wege, Rückegassen und Rückelinien</p> <p><u>Zur Erreichung und Erhaltung des Schutzzwecks ist geboten:</u></p> <p>-Erarbeitung und Umsetzung einer für die Verwirklichung des Schutzzweckes geeigneten Fachplanung -Ankauf der Fläche durch den Oberbergischen Kreis, soweit dies zur Realisierung der Festsetzungskategorie des Schutzzwecks erforderlich ist -die Entfernung von Nadelgehölzen und nicht heimischen Laubgehölzen (incl. Hybridpappeln) -bei Wiederaufforstung Baumarten der natürlichen Waldgesellschaft zu verwenden; die Auswahl der Baumarten ist mit dem Landesbetrieb Wald und Holz einvernehmlich abzustimmen. Die Beimischung von maximal 20 % standortgerechten Nadelbäumen sowie die Beibehaltung eines bestehenden Anteils von maximal 20 % standortgerechter Mischbaumarten ist zulässig. -Naturnahe Waldbewirtschaftung</p>	<p>Die laufende Unterhaltung vorhandener Dränagen und Abzugsgräben ist vom Verbot nicht erfasst.</p> <p>Alle innerhalb von 3 Jahren durchgeführten flächenhaften Nutzungen größer als 0,3 ha oder Eingriffe, die den Bestockungsgrad unter 0,3 absenken und die größer als 0,5 ha sind, gelten als Kahlschläge</p> <p>Als Bestände der natürlichen Waldgesellschaften gelten Buchenwälder, Buchen-Eichenwälder auf flachgründigen Standorten, Stieleichen-Hainbuchenwälder der Täler und Unterhänge, Birken- (Erlen-) Bruchwälder, bachbegleitende Erlen-Eschenwälder.</p> <p>Geeignete Fachplanungen sind z.B. Sofortmaßnahmenkonzepte, Waldpflegepläne, Biotopmanagementpläne, etc.</p> <p>Naturnahe Waldbewirtschaftung im Sinne des Gebotes bedeutet u.a.: Einbeziehung der Naturverjüngung, Verzicht auf flächige Nutzungen, Vorratspflege, Erhaltung von einigen stehenden</p>
----------------------	---	--

<p>(noch 2.1-12)</p>	<p>-teilweise oder vollständige Aufgabe der forstlichen Nutzung auf freiwilliger Basis oder im Rahmen des Vertragsnaturschutzes</p> <p><u>Unberührt bleiben:</u></p> <p>a) die im Rahmen des Landschaftsplanes festgesetzten oder von der Unteren Landschaftsbehörde angeordneten oder genehmigten oder im Rahmen des Vertragsnaturschutzes vereinbarten und im Falle von Wald im engen Zusammenwirken mit dem Landesbetrieb Wald und Holz abgestimmten Maßnahmen zur Pflege, Sicherung oder Entwicklung</p> <p>b) unaufschiebbare Maßnahmen zur Abwehr einer unmittelbar drohenden Gefahr; die Maßnahmen sind der Unteren Landschaftsbehörde nachträglich unverzüglich anzuzeigen</p> <p>c) die ordnungsgemäße Bewirtschaftung der land- und forstwirtschaftlichen Flächen nach guter fachlicher Praxis in der bisherigen Art und im bisherigen Umfang mit Ausnahme der Verbote 9, 24, 28, 32 und 34 bis 36;</p> <p>d) die Ausübung der Jagd, insbesondere:</p> <ul style="list-style-type: none"> - Aufsuchen, Nachstellen, Erlegen und Fangen von Wild - das Errichten, Nutzen und Versetzen von Ansitzleitern - Jagdschutzmaßnahmen gemäß § 25 LJG <p>e) bei drohenden Kalamitäten und zum Schutz gepolterten Holzes der ausnahmsweise Einsatz von Insektiziden im Einvernehmen zwischen Unterer Landschaftsbehörde und dem Landesbetrieb Wald und Holz. Die für die Verwendung vorgesehenen Mittel müssen im Pflanzenschutzmittelverzeichnis der Biologischen Bundesanstalt für Land- und Forstwirtschaft Braunschweig verzeichnet und für diesen Zweck zugelassen sein.</p> <p>f) sonstige vor Inkrafttreten dieses Landschaftsplanes rechtmäßig ausgeübten Nutzungen in der bisherigen Art und im bisherigen Umfang sowie Nutzungen im Sinne des § 4 BNatSchG</p>	<p>und umgefallenen Totbäumen, Erhaltung von Einzelbäumen und Baumgruppen über die Hiebreife hinaus zu Altholz bzw. Altholzinseln</p> <p>Der Begriff „Vertragsnaturschutz“ bezieht sich auf Verträge zwischen Bewirtschaftern und der Unteren Landschaftsbehörde bzw. dem Landesbetrieb Wald und Holz</p> <p>Insbesondere die in den Verboten 7, 8, 10, 11, 13-15, 17, 31, 33 und 37 aufgeführten Tatbestände betreffen nicht die land- und forstwirtschaftliche Bodennutzung oder sie sind kein Bestandteil der guten fachlichen Praxis (vgl. zum Begriff der guten fachlichen Praxis die Kriterienkataloge in § 5 Abs. 2 BNatSchG für die Landwirtschaft und in §§ 1a und 1b LFoG NW für die Forstwirtschaft in der jeweils gültigen Fassung der Regelungen)</p> <p>§ 4 BNatSchG betrifft Nutzungen von Flächen für öffentliche Zwecke, wie z. B. Ver- und Entsorgung, öffentlicher Verkehr, Hochwasserschutz. Die Ziele des Naturschutzes und der Landschaftspflege sind bei diesen Nutzungen zu berücksichtigen.</p>
----------------------	---	--

<p>2.1-13 N 13</p> <p>Fde</p>	<p>Naturschutzgebiet „Aubachtal und Nebenbäche“</p> <p>Die Schutzausweisung erfolgt zur Erhaltung und Entwicklung des offenen Mittelgebirgstals und seiner Seitenarme mit Feucht- und Nassweiden, Grünlandbrachen und örtlichen Gehölzstrukturen sowie zur ökologischen Optimierung durch Entwicklung und Pflege nährstoffarmer Grünlandgesellschaften, in Teilbereichen Überlassung der natürlichen Sukzession.</p> <p><u>Zur Erreichung und Erhaltung des Schutzzwecks ist insbesondere verboten:</u></p> <p>1.) bauliche Anlagen gemäß den Bestimmung des § 2 der Bauordnung für das Land Nordrhein-Westfalen, Verkehrsanlagen mit Nebenanlagen sowie der Bergbehörde unterliegende Anlagen zu errichten oder bestehende bauliche Anlagen einschließlich deren Nutzung zu ändern, auch wenn sie keiner Genehmigung oder Anzeige bedürfen</p> <p>2.) Werbeanlagen oder -mittel, Schilder oder Beschriftung zu errichten, anzubringen oder zu ändern, soweit sie nicht ausschließlich auf die Schutzausweisung und den Schutzzweck hinweisen oder gesetzlich vorgeschrieben sind oder als Ortshinweise oder Warntafel dienen oder sich auf den Verkehr und die Verkehrslenkung beziehen</p> <p>3.) Buden, Verkaufsstände, Verkaufswagen oder Warenautomaten aufzustellen</p> <p>4.) Wohnwagen, Zelte oder ähnliche, dem dauernden oder zeitweiligen Aufenthalt von Menschen dienenden Anlagen sowie der Unterbringung von Tieren dienenden Anlagen aufzustellen oder abzustellen</p> <p>5.) Straßen, Rad-, Fahr-, Reit- und Gehwege oder Plätze zu errichten oder zu ändern</p> <p>6.) mit Fahrzeugen außerhalb der Fahrwege, Park- und Stellplätze und Hofräume zu fahren und diese dort abzustellen</p> <p>7.) Verfüllungen, Auf- oder Abtragungen, Ausschachtungen, Sprengungen vorzunehmen oder die Boden- und Geländegestalt auf andere Weise zu verändern oder Gelände- oder Böschungskanten abzuschleifen oder zu verändern</p> <p>8.) Gewässer –einschließlich Fischteiche- anzulegen oder zu erweitern, zu beseitigen oder umzugestalten sowie die Eigenschaften der oberirdischen Gewässer, einschließlich ihrer Quellen, zu verändern oder Aufstaumaßnahmen durchzuführen; ausgenommen sind die mit der Unteren Landschaftsbehörde und der Unteren Wasserbehörde abgesprochenen Maßnahmen der Gewässerunterhaltung</p> <p>9.) Grünland, Brachflächen, Quellsümpfe und Feuchtstellen umzubrechen, in andere Nutzungen umzuwandeln, zu dränieren oder hier Flächendränierungen vorzunehmen; im Einzelfall kann die Untere Landschaftsbehörde durch Erteilung einer Ausnahmegenehmigung den Grünlandumbruch auf naturschutzfachlich unbedenklichen Flächen zulassen.</p>	<p>Südlich Wildbergerhütte</p> <p>Die Größe des gesamten Naturschutzgebietes beträgt 36,2 ha. Die Empfehlungen des Fachbeitrages sind berücksichtigt, soweit sie das NSG betreffen.</p> <p>Als bauliche Anlagen gelten mit dem Erdboden verbundene, aus Baustoffen und Bauteilen hergestellte Anlagen. Eine Verbindung mit dem Erdboden besteht auch dann, wenn die Anlage durch eigene Schwere auf dem Boden ruht oder auf ortsfesten Bahnen begrenzt beweglich ist oder wenn die Anlage nach ihrem Verwendungszweck dazu bestimmt ist, überwiegend ortsfest benutzt zu werden. Anschüttungen, Abgrabungen, Lager- und Ausstellungsplätze, Dauercamping- und Dauerzeltplätze sowie künstliche Hohlräume unterhalb der Erdoberfläche gelten als bauliche Anlagen. Bauliche Anlagen sind insbesondere auch :</p> <p>a) Landungs-, Boots- und Angelstege b) am Ufer oder auf dem Grund eines Gewässers verankerte Fischzuchtanlagen, Wohn- und Hausboote c) Dauercamping- und Zeltplätze d) Sport- und Spielplätze e) Lager- und Ausstellungsplätze f) Zäune und andere aus Baustoffen oder Bauteilen hergestellte Einfriedigungen mit Ausnahme von ortstüblichen Weiden- oder Koppel- sowie Forstkultur – Zäunen g) Aufschüttungen oder Abgrabungen h) oberirdische oder unterirdische Versorgungs- oder Entsorgungsleitungen sowie Drainagen i) Fernmeldeeinrichtungen k) Anlage geschlossener Kanzeln</p> <p>Die Auflistung der baulichen Anlagen ist nur beispielhaft und nicht abschließend.</p> <p>Hierunter fällt auch die Auffüllung von Oberboden zur landwirtschaftlichen oder forstwirtschaftlichen Bodenverbesserung</p> <p>Brachflächen sind nach § 24 (2) LG NW definiert</p>
-----------------------------------	--	--

(noch 2.1-13)	<p>10.) landschaftsfremde Stoffe oder Gegenstände, insbesondere feste oder flüssige oder in sonstiger Form vorliegende Abfallstoffe wie z.B. Schutt- oder Altmaterial oder organische Abfälle an anderen als an den dafür mit Genehmigung oder behördlicher Zustimmung zugelassenen Plätzen wegzuerwerfen, abzuladen, zu lagern oder einzubauen</p> <p>11.) Gülle, Silageabwässer, Düngemittel oder sonstige gewässerverschmutzende oder -belastende oder die Gewässerqualität vermindernde Stoffe in Gewässer einzuleiten oder oberflächlich in Siefen, Gewässer oder Quellbereiche abzuleiten oder diese oberflächlich konzentriert zur Versickerung zu bringen</p> <p>12.) Wildfütterstellen oder Wildäcker anzulegen oder Wildtiere auszusetzen</p> <p>13.) Gehölzbestände wie z.B. Hecken, Gebüsche, Feld- und Ufergehölze, Einzelbäume, Baumgruppen, Baumalleen sowie Baumreihen und Gehölzstreifen teilweise oder gänzlich zu beseitigen oder zu beschädigen bzw. deren Beseitigung oder erhebliche Beschädigung durch Weidetiere zuzulassen</p> <p>14.) Waldflächen zu beweiden</p> <p>15.) Quellen oder Gewässerränder einschließlich des Bewuchses zu zerstören, zu beschädigen oder auf andere Weise zu beeinträchtigen; hierzu zählt auch die Beweidung von Quellen und die übermäßige Beweidung von Gewässerrändern</p> <p>16.) Einrichtungen für den Wasser- Schieß-, Luft-, Motor- und Modellsport bereitzuhalten, anzulegen, zur Verfügung zu stellen, zu ändern oder diese Sportarten zu betreiben</p> <p>17.) Frei- und Erdverkabelungen oder Rohrleitungen zu verlegen, zu bauen oder zu verändern; ausgenommen sind Maßnahmen zur Errichtung und Unterhaltung von Selbsttränken für das Weidevieh sowie zur notwendigen Stromversorgung von Weideflächen</p> <p>18.) das Gebiet über den bisherigen Umfang hinaus für die Erholung zu nutzen</p> <p>19.) Flächen außerhalb der Straßen und Wege, Park- und Stellplätze zu betreten und auf ihnen zu reiten oder dort Pferde zu führen</p> <p>20.) zu lagern oder Feuer zu machen</p> <p>21.) Hunde außerhalb von Straßen, Rad-, Fahr-, Reit- und Gehwegen laufen zu lassen oder nicht angeleinte Hunde mit sich zu führen; ausgenommen bleiben Jagdhunde sowie Hütehunde in Ausübung ihrer zweckbestimmten Aufgaben</p> <p>22.) Veranstaltungen aller Art durchzuführen; die Untere Landschaftsbehörde kann durch Erteilung einer Ausnahmegenehmigung Veranstaltungen unter fachkundiger Leitung zu Zwecken der Forschung und Lehre zulassen</p> <p>23.) jegliche stickstoffhaltige Düngemittel anzuwenden, zu lagern oder einzubringen, Futtermieten anzulegen, Dung- oder Mistmieten anzulegen, Faul- und Klärschlamm oder Gärfutter oder Gülle oder sonstige organischen Stoffe und ähnliches auszubringen oder zu lagern,</p> <p>24.) Pflanzenbehandlungsmittel einschließlich Schädlingsbekämpfungsmittel anzuwenden oder zu lagern; ausgenommen ist der punktuelle Einsatz von für diesen Zweck zugelassenen Herbiziden zur Bekämpfung von Problemunkräutern auf landwirtschaftlich genutzten Flächen</p> <p>25.) Bäume, Sträucher, Kräuter, Stauden und sonstige Pflanzen oder Tiere einzubringen; ausgenommen bleiben von der Landschaftsbehörde angeordnete oder genehmigte Maßnahmen zur Realisierung oder Erhaltung des Schutzzweckes sowie waldbauliche Maßnahmen im Sinne der naturnahen Waldbewirtschaftung</p>	<p>Das Verbot gilt nicht für die Lagerung und das Abstellen von land- und forstwirtschaftlichen Geräten und Gegenständen abseits von Straßen und Wegen über einen Zeitraum von bis zu 60 Tagen, wenn deren Gebrauch bei der aktuellen Flächenbewirtschaftung erforderlich, aber vorübergehend ausgesetzt ist.</p> <p>Auf das Verbot Nr. 23 wird verwiesen.</p> <p>Als Beschädigung gelten auch das Verletzen des Wurzelwerkes und jede andere Maßnahme, die geeignet ist, das Wachstum nachhaltig zu beeinträchtigen, nicht jedoch die ordnungsgemäße Pflege (Rückschnitt des jährlichen Zuwachses) zum Schutz landwirtschaftlicher Flächen und im Rahmen der Unterhaltung von Straßen und Wegen in der Zeit vom 01. Oktober bis 28./29. Februar gemäß § 39 Abs.5 Nr. 2 BNatSchG</p> <p>Nach Möglichkeit sind Quellen und Gewässerränder aus der Beweidung heraus zu nehmen; Viehtränken an Quellen und Gewässern sollten durch Selbsttränkanlagen, aber keine Badewannen oder ähnliches, ersetzt werden. Eine Förderung von Maßnahmen, die dem Schutz der Gewässer dienen, ist beispielsweise im Rahmen des Uferstrandstreifenprogramms oder im Rahmen des Vertragsnaturschutzes gemäß den Bestimmungen des Oberbergischen Kulturlandschaftsprogrammes möglich</p> <p>Die zwischen der Unteren Landschaftsbehörde und dem Landesbetrieb Wald und Holz abgestimmte Kalkung von Forstflächen ist nicht als Düngung, sondern als Bodenschutzmaßnahme anzusehen.</p> <p>vgl. Regelung h) zur Unberührtheit</p>
---------------	---	---

<p>(noch 2.1-13)</p>	<p>26.) wildlebende Tiere einschließlich ihrer Entwicklungsformen - wie z. B. Eier, Puppen, Larven - zu beunruhigen, zu stören, zu verletzen, zu beschädigen, zu fangen, zu entnehmen, zu zerstören oder zu töten; zu ihrem Fang geeignete Vorrichtungen anzubringen; ihre Brut- und Lebensstätten fortzunehmen, zu beeinträchtigen, zu beschädigen oder zu zerstören</p> <p>27.) Bäume, Sträucher und sonstige wildwachsende Pflanzen zu beschädigen, auszureißen, auszugraben oder Teile davon abzutrennen oder auf andere Weise zu beschädigen</p> <p>28.) den Grundwasserstand zu verändern, Entwässerungs- oder andere den Wasserhaushalt verändernde Maßnahmen durchzuführen; im Einzelfall kann die Untere Landschaftsbehörde durch Erteilung einer Ausnahmegenehmigung Instandsetzungen von funktionslosen Dränagen und Abzugsgräben zulassen</p> <p>29.) Gewässer zu befahren, in ihnen zu baden, zu schwimmen, zu tauchen oder ihre Eisdecke zu betreten oder zu befahren</p> <p>30.) die Durchführung von Jagdhundeprüfungen</p> <p>31.) die Bodendecke auf Feldrainen, Böschungen, nicht bewirtschafteten Flächen und an Straßen und Wegrändern abzubrennen, zu beschädigen, zu vernichten oder mit chemischen Mitteln niedrig zu halten sowie die Grasnarbe auf Grünland durch übermäßige Weidenutzung oder andere Maßnahmen erheblich zu beschädigen oder zu zerstören.</p> <p>32.) Laubholzbestände in Nadelholzbestände umzuwandeln; die Beimischung von maximal 20 % standortgerechten Nadelbäumen sowie die Beibehaltung eines bestehenden Anteils von maximal 20 % standortgerechter Mischbaumarten ist zulässig, wobei die Auswahl der Baumarten mit dem Landesbetrieb Wald und Holz einvernehmlich abzustimmen ist</p> <p>33.) die Erstaufforstung sowie das Anlegen von Weihnachtsbaum-, Schmuckreisig- und Baumschulkulturen</p> <p>34.) in Laubholzbeständen Kahlschlag vorzunehmen; im Einzelfall kann der Landesbetrieb Wald und Holz im Benehmen mit der Unteren Landschaftsbehörde durch Erteilung einer Ausnahmegenehmigung eine Abweichung von dieser Regel zulassen (z. B. zur Förderung des Anbaus von heimischen Lichtbaumarten)</p> <p>35.) der Laubholzeinschlag in der Zeit vom 01.04. bis 31.08. eines jeden Jahres sowie ganzjährig Großhöhlenbäume (Öffnung > 5 cm) und artenschutzrelevante Horst- und Höhlenbäume (z.B. Bäume mit mehreren Kleinhöhlen, Bäume mit intakten Horsten) zu fällen</p> <p>36.) Gehölzarten, die nicht zu den natürlichen Waldgesellschaften des jeweiligen Standortes gehören sowie Pflanzmaterial ungeeigneter Herkünfte in Bestände der natürlichen Waldgesellschaften einzubringen; die Beimischung von maximal 20 % standortgerechten Nadelbäumen sowie die Beibehaltung eines bestehenden Anteils von maximal 20 % standortgerechter Mischbaumarten ist zulässig, wobei die Auswahl der Baumarten mit dem Landesbetrieb Wald und Holz einvernehmlich abzustimmen ist</p> <p>37.) Befahren von Waldbeständen mit forstlichen Motorfahrzeugen außerhalb der Wege, Rückegassen und Rückelinien</p> <p><u>Zur Erreichung und Erhaltung des Schutzzwecks ist geboten:</u></p> <ul style="list-style-type: none"> -Erarbeitung und Umsetzung einer für die Verwirklichung des Schutzzieles geeigneten Fachplanung -Ankauf der Fläche durch den Oberbergischen Kreis, soweit dies zur Realisierung der Festsetzungskategorie des Schutzzwecks erforderlich ist -die Entfernung von Nadelgehölzen und nicht heimischen Laubgehölzen (incl. Hybridpappeln) im Bereich der Talauen und in den nach § 30 BNatSchG und § 62 LG geschützten Biotopen -bei Wiederaufforstung Baumarten der natürlichen Waldgesellschaft zu verwenden; die Auswahl der Baumarten ist mit dem Landesbetrieb Wald und Holz einvernehmlich abzustimmen. Die Beimischung von maximal 20 % standortgerechten Nadelbäumen sowie die Beibehaltung eines bestehenden Anteils von maximal 20 % standortgerechter Mischbaumarten ist zulässig. -nach Möglichkeit extensive Grünlandnutzung im Rahmen vertraglicher 	<p>Die laufende Unterhaltung vorhandener Dränagen und Abzugsgräben ist vom Verbot nicht erfasst.</p> <p>Alle innerhalb von 3 Jahren durchgeführten flächenhaften Nutzungen größer als 0,3 ha oder Eingriffe, die den Bestockungsgrad unter 0,3 absenken und die größer als 0,5 ha sind, gelten als Kahlschläge</p> <p>Als Bestände der natürlichen Waldgesellschaften gelten Buchenwälder, Buchen-Eichenwälder auf flachgründigen Standorten, Stieleichen-Hainbuchenwälder der Täler und Unterhänge, Birken- (Erlen-) Bruchwälder, bachbegleitende Erlen-Eschenwälder.</p> <p>Geeignete Fachplanungen sind z.B. Sofortmaßnahmenkonzepte, Waldpflegepläne, Biotopmanagementpläne, etc.</p> <p>Eine Förderung der extensiven Grünlandnutzung ist</p>
----------------------	--	--

<p>(noch 2.1-13)</p>	<p>Vereinbarungen</p> <p>-Naturnahe Waldbewirtschaftung</p> <p>-teilweise oder vollständige Aufgabe der forstlichen Nutzung auf freiwilliger Basis oder im Rahmen des Vertragsnaturschutzes</p> <p><u>Unberührt bleiben:</u></p> <p>a)die im Rahmen des Landschaftsplanes festgesetzten oder von der Unteren Landschaftsbehörde angeordneten oder genehmigten oder im Rahmen des Vertragsnaturschutzes vereinbarten und im Falle von Wald im engen Zusammenwirken mit dem Landesbetrieb Wald und Holz abgestimmten Maßnahmen zur Pflege, Sicherung oder Entwicklung</p> <p>b)unaufschiebbare Maßnahmen zur Abwehr einer unmittelbar drohenden Gefahr; die Maßnahmen sind der Unteren Landschaftsbehörde nachträglich unverzüglich anzuzeigen</p> <p>c)die ordnungsgemäße Bewirtschaftung der land- und forstwirtschaftlichen Flächen nach guter fachlicher Praxis in der bisherigen Art und im bisherigen Umfang mit Ausnahme der Verbote 9, 24, 28, 32 und 34 bis 36</p> <p>d)bei aktueller und zukünftiger, erstmaliger Teilnahme an Agrarumweltmaßnahmen auf Privatflächen nach Ablauf des Vertrages / des Programmes die Wiederaufnahme der rechtmäßig ausgeübten Nutzung in Art und Umfang wie vor Vertragsbeginn. Mit Abschluss eines Folgevertrages ist die vertraglich geregelte Nutzung auf Dauer fortzuführen, solange ein entsprechendes Vertragsangebot besteht</p> <p>e)die Ausübung der Jagd, insbesondere:</p> <ul style="list-style-type: none"> - Aufsuchen, Nachstellen, Erlegen und Fangen von Wild - das Errichten, Nutzen und Versetzen von Ansitzleitern - Jagdschutzmaßnahmen gemäß § 25 LJG <p>f)die ordnungsgemäße Nutzung und Unterhaltung genehmigter vorhandener Einrichtungen (Fisch- und Feuerlöschteiche, Sportstätten, Freizeit- und Erholungseinrichtungen usw.) einschließlich der Nutzung der hierfür vorgesehenen und genehmigten Stell- und Parkplätze</p> <p>g)die Ausübung der Fischerei in Fließ- und Stillgewässern wie folgt:</p> <ul style="list-style-type: none"> - Angelfischerei in der Zeit vom 16. März bis zum 19. Oktober - notwendiger Fischbesatz nur mit heimischen Fischarten - keine Düngung des Gewässers und keine Fütterung von Fischen <p>h) bei drohenden Kalamitäten und zum Schutz gepolterten Holzes der ausnahmsweise Einsatz von Insektiziden im Einvernehmen zwischen Unterer Landschaftsbehörde und dem Landesbetrieb Wald und Holz. Die für die Verwendung vorgesehenen Mittel müssen im Pflanzenschutzmittelverzeichnis der Biologischen Bundesanstalt für Land- und Forstwirtschaft Braunschweig verzeichnet und für diesen Zweck zugelassen sein.</p> <p>i)sonstige vor Inkrafttreten dieses Landschaftsplanes rechtmäßig ausgeübten Nutzungen in der bisherigen Art und im bisherigen Umfang sowie Nutzungen im Sinne des § 4 Bundesnaturschutzgesetz</p>	<p>beispielsweise im Rahmen des Vertragsnaturschutzes gemäß den Bestimmungen des Oberbergischen Kulturlandschaftsprogrammes möglich</p> <p>Naturnahe Waldbewirtschaftung im Sinne des Gebotes bedeutet u.a.: Einbeziehung der Naturverjüngung, Verzicht auf flächige Nutzungen, Vorratspflege, Erhaltung von einigen stehenden und umgefallenen Totbäumen, Erhaltung von Einzelbäumen und Baumgruppen über die Hiebreife hinaus zu Altholz bzw. Altholzinseln</p> <p>Der Begriff „Vertragsnaturschutz“ bezieht sich auf Verträge zwischen Bewirtschaftern und der Unteren Landschaftsbehörde bzw. dem Landesbetrieb Wald und Holz</p> <p>Insbesondere die in den Verboten 7, 8, 10, 11, 13-15, 17, 31, 33 und 37 aufgeführten Tatbestände betreffen nicht die land- und forstwirtschaftliche Bodennutzung oder sie sind kein Bestandteil der guten fachlichen Praxis (vgl. zum Begriff der guten fachlichen Praxis die Kriterienkataloge in § 5 Abs. 2 BNatSchG für die Landwirtschaft und in §§ 1a und 1b LFoG NW für die Forstwirtschaft in der jeweils gültigen Fassung der Regelungen)</p> <p>Der Bewirtschafter ist nicht an die vertraglichen Bewirtschaftungsauflagen gebunden, sofern der Oberbergische Kreis seinerseits den Vertrag nicht fortführen kann (z. B. wegen fehlender Haushaltsmittel). Diese Unberührtheit gilt nicht für die mit öffentlichen Mitteln geförderten Gehölzanpflanzungen, da diese als gesetzlich geschützte Landschaftsbestandteile anzusehen sind (§ 47 LG NW)</p> <p>§ 4 BNatSchG betrifft Nutzungen von Flächen für öffentliche Zwecke, wie z. B. Ver- und Entsorgung, öffentlicher Verkehr, Hochwasserschutz. Die Ziele des Naturschutzes und der Landschaftspflege sind bei diesen Nutzungen zu berücksichtigen.</p>
----------------------	--	--

<p>2.1-14 N 14</p> <p>GHD</p>	<p>Naturschutzgebiet „Kötzel“</p> <p>Die Schutzausweisung erfolgt zur Erhaltung und Optimierung eines strukturreichen, nährstoffarmen Grünlandkomplexes mit Feuchtbrachen, Magerrasen, Besenginsterheiden und eingestreuten Gehölzbeständen als Lebensraum (Trittstein) für konkurrenzschwache Pflanzenarten des Magergrünlandes.</p> <p><u>Zur Erreichung und Erhaltung des Schutzzwecks ist insbesondere verboten:</u></p> <p>1.) bauliche Anlagen gemäß den Bestimmung des § 2 der Bauordnung für das Land Nordrhein-Westfalen, Verkehrsanlagen mit Nebenanlagen sowie der Bergbehörde unterliegende Anlagen zu errichten oder bestehende bauliche Anlagen einschließlich deren Nutzung zu ändern, auch wenn sie keiner Genehmigung oder Anzeige bedürfen</p> <p>2.) Werbeanlagen oder -mittel, Schilder oder Beschriftung zu errichten, anzubringen oder zu ändern, soweit sie nicht ausschließlich auf die Schutzausweisung und den Schutzzweck hinweisen oder gesetzlich vorgeschrieben sind oder als Ortshinweise oder Warntafel dienen oder sich auf den Verkehr und die Verkehrslenkung beziehen</p> <p>3.) Buden, Verkaufsstände, Verkaufswagen oder Warenautomaten aufzustellen</p> <p>4.) Wohnwagen, Zelte oder ähnliche, dem dauernden oder zeitweiligen Aufenthalt von Menschen dienenden Anlagen sowie der Unterbringung von Tieren dienenden Anlagen aufzustellen oder abzustellen</p> <p>5.) Straßen, Rad-, Fahr-, Reit- und Gehwege oder Plätze zu errichten oder zu ändern</p> <p>6.) mit Fahrzeugen außerhalb der Fahrwege, Park- und Stellplätze und Hofräume zu fahren und diese dort abzustellen</p> <p>7.) Verfüllungen, Auf- oder Abtragungen, Ausschachtungen, Sprengungen vorzunehmen oder die Boden- und Geländegestalt auf andere Weise zu verändern oder Gelände- oder Böschungskanten abzuschleifen oder zu verändern</p> <p>8.) Gewässer –einschließlich Fischteiche- anzulegen oder zu erweitern, zu beseitigen oder umzugestalten sowie die Eigenschaften der oberirdischen Gewässer, einschließlich ihrer Quellen, zu verändern oder Aufstaumaßnahmen durchzuführen; ausgenommen sind die mit der Unteren Landschaftsbehörde und der Unteren Wasserbehörde abgesprochenen Maßnahmen der Gewässerunterhaltung</p> <p>9.) Grünland, Brachflächen, Quellsümpfe und Feuchtstellen umzubrechen, in andere Nutzungen umzuwandeln, zu dränieren oder hier Flächendränierungen vorzunehmen; im Einzelfall kann die Untere Landschaftsbehörde durch Erteilung einer Ausnahmegenehmigung den Grünlandumbruch auf naturschutzfachlich unbedenklichen Flächen zulassen.</p> <p>10.) landschaftsfremde Stoffe oder Gegenstände, insbesondere feste oder</p>	<p>östlich Wildbergerhütte</p> <p>Die Größe des Naturschutzgebietes beträgt 7,0 ha. Die Empfehlungen des Fachbeitrages sind berücksichtigt, soweit sie das NSG betreffen.</p> <p>Als bauliche Anlagen gelten mit dem Erdboden verbundene, aus Baustoffen und Bauteilen hergestellte Anlagen. Eine Verbindung mit dem Erdboden besteht auch dann, wenn die Anlage durch eigene Schwere auf dem Boden ruht oder auf ortsfesten Bahnen begrenzt beweglich ist oder wenn die Anlage nach ihrem Verwendungszweck dazu bestimmt ist, überwiegend ortsfest benutzt zu werden. Anschüttungen, Abgrabungen, Lager- und Ausstellungsplätze, Dauercamping- und Dauerzeltplätze sowie künstliche Hohlräume unterhalb der Erdoberfläche gelten als bauliche Anlagen. Bauliche Anlagen sind insbesondere auch :</p> <p>a)Landungs-, Boots- und Angelstege b)am Ufer oder auf dem Grund eines Gewässers verankerte Fischzuchtanlagen, Wohn- und Hausboote c)Dauercamping- und Zeltplätze d)Sport- und Spielplätze e)Lager- und Ausstellungsplätze f)Zäune und andere aus Baustoffen oder Bauteilen hergestellte Einfriedigungen mit Ausnahme von ortsüblichen Weiden- oder Koppel- sowie Forstkultur – Zäunen g)Aufschüttungen oder Abgrabungen h)oberirdische oder unterirdische Versorgungs- oder Entsorgungsleitungen sowie Drainagen i)Fernmeldeeinrichtungen k)jagdliche Einrichtungen</p> <p>Die Auflistung der baulichen Anlagen ist nur beispielhaft und nicht abschließend.</p> <p>Hierunter fällt auch die Auffüllung von Oberboden zur landwirtschaftlichen oder forstwirtschaftlichen Bodenverbesserung</p> <p>Brachflächen sind nach § 24 (2) LG NW definiert</p> <p>Das Verbot gilt nicht für die Lagerung und das Abstellen von</p>
-----------------------------------	--	---

<p>(noch 2.1-14)</p>	<p>flüssige oder in sonstiger Form vorliegende Abfallstoffe wie z.B. Schutt- oder Altmaterial oder organische Abfälle an anderen als an den dafür mit Genehmigung oder behördlicher Zustimmung zugelassenen Plätzen wegzuerwerfen, abzuladen, zu lagern oder einzubauen</p> <p>11.) Gülle, Silageabwässer, Düngemittel oder sonstige gewässerverschmutzende oder -belastende oder die Gewässerqualität vermindernde Stoffe in Gewässer einzuleiten oder oberflächlich in Siefen, Gewässer oder Quellbereiche abzuleiten oder diese oberflächlich konzentriert zur Versickerung zu bringen</p> <p>12.) Wildfütterstellen oder Wildäcker anzulegen oder Wildtiere auszusetzen</p> <p>13.) Gehölzbestände wie z.B. Hecken, Gebüsche, Feld- und Ufergehölze, Einzelbäume, Baumgruppen, Baumalleen sowie Baumreihen und Gehölzstreifen teilweise oder gänzlich zu beseitigen oder zu beschädigen bzw. deren Beseitigung oder erhebliche Beschädigung durch Weidetiere zuzulassen</p> <p>14.) Waldflächen zu beweidern</p> <p>15.) Quellen oder Gewässerränder einschließlich des Bewuchses zu zerstören, zu beschädigen oder auf andere Weise zu beeinträchtigen; hierzu zählt auch die Beweidung von Quellen und die übermäßige Beweidung von Gewässerrändern.</p> <p>16.) Einrichtungen für den Wasser-, Schieß-, Luft-, Motor- und Modellsport bereitzuhalten, anzulegen, zur Verfügung zu stellen, zu ändern oder diese Sportarten zu betreiben</p> <p>17.) Frei- und Erdverkabelungen oder Rohrleitungen zu verlegen, zu bauen oder zu verändern; ausgenommen sind Maßnahmen zur Errichtung und Unterhaltung von Selbsttränken für das Weidevieh sowie zur notwendigen Stromversorgung von Weideflächen</p> <p>18.) das Gebiet über den bisherigen Umfang hinaus für die Erholung zu nutzen</p> <p>19.) Flächen außerhalb der Straßen und Wege, Park- und Stellplätze zu betreten und auf ihnen zu reiten oder dort Pferde zu führen</p> <p>20.) zu lagern oder Feuer zu machen</p> <p>21.) Hunde außerhalb von Straßen, Rad-, Fahr-, Reit- und Gehwegen laufen zu lassen oder nicht angeleinte Hunde mit sich zu führen; ausgenommen bleiben Jagdhunde sowie Hütehunde in Ausübung ihrer zweckbestimmten Aufgaben</p> <p>22.) Veranstaltungen aller Art durchzuführen; die Untere Landschaftsbehörde kann durch Erteilung einer Ausnahmegenehmigung Veranstaltungen unter fachkundiger Leitung zu Zwecken der Forschung und Lehre zulassen.</p> <p>23.) jegliche stickstoffhaltige Düngemittel anzuwenden, zu lagern oder einzubringen, Futtermieten anzulegen, Dung- oder Mistmieten anzulegen, Faul- und Klärschlamm oder Gärfutter oder Gülle oder sonstige organischen Stoffe und ähnliches auszubringen oder zu lagern</p> <p>24.) Pflanzenbehandlungsmittel einschließlich Schädlingsbekämpfungsmittel anzuwenden oder zu lagern; ausgenommen ist der punktuelle Einsatz von für diesen Zweck zugelassenen Herbiziden zur Bekämpfung von Problemunkräutern auf landwirtschaftlich genutzten Flächen</p> <p>25.) Bäume, Sträucher, Kräuter, Stauden und sonstige Pflanzen oder Tiere einzubringen; ausgenommen bleiben von der Landschaftsbehörde angeordnete oder genehmigte Maßnahmen zur Realisierung oder Erhaltung des Schutzzweckes sowie waldbauliche Maßnahmen im Sinne der naturnahen Waldbewirtschaftung</p> <p>26.) wildlebende Tiere einschließlich ihrer Entwicklungsformen - wie z. B.</p>	<p>land- und forstwirtschaftlichen Geräten und Gegenständen abseits von Straßen und Wegen über einen Zeitraum von bis zu 60 Tagen, wenn deren Gebrauch bei der aktuellen Flächenbewirtschaftung erforderlich, aber vorübergehend ausgesetzt ist.</p> <p>Auf das Verbot Nr. 23 wird verwiesen.</p> <p>Als Beschädigung gelten auch das Verletzen des Wurzelwerkes und jede andere Maßnahme, die geeignet ist, das Wachstum nachhaltig zu beeinträchtigen, nicht jedoch die ordnungsgemäße Pflege (Rückschnitt des jährlichen Zuwachses) zum Schutz landwirtschaftlicher Flächen und im Rahmen der Unterhaltung von Straßen und Wegen in der Zeit vom 01. Oktober bis 28./29. Februar gemäß § 39 Abs.5 Nr. 2 BNatSchG</p> <p>Nach Möglichkeit sind Quellen und Gewässerränder aus der Beweidung heraus zu nehmen; Viehtränken an Quellen und Gewässern sollten durch Selbsttränkanlagen, aber keine Badewannen oder ähnliches, ersetzt werden. Eine Förderung von Maßnahmen, die dem Schutz der Gewässer dienen, ist beispielsweise im Rahmen des Uferandstreifenprogramms oder im Rahmen des Vertragsnaturschutzes gemäß den Bestimmungen des Oberbergischen Kulturlandschaftsprogramms möglich</p> <p>Die zwischen der Unteren Landschaftsbehörde und dem Landesbetrieb Wald und Holz abgestimmte Kalkung von Forstflächen ist nicht als Düngung, sondern als Bodenschutzmaßnahme anzusehen.</p> <p>vgl. Regelung h) zur Unberührtheit</p>
----------------------	--	--

<p>(noch 2.1-14)</p>	<p>Eier, Puppen, Larven - zu beunruhigen, zu stören, zu verletzen, zu beschädigen, zu fangen, zu entnehmen, zu zerstören oder zu töten; zu ihrem Fang geeignete Vorrichtungen anzubringen; ihre Brut- und Lebensstätten fortzunehmen, zu beeinträchtigen, zu beschädigen oder zu zerstören</p> <p>27.) wildwachsende Pflanzen zu beschädigen, auszureißen, auszugraben oder Teile davon abzutrennen oder auf andere Weise zu beschädigen</p> <p>28.) den Grundwasserstand zu verändern, Entwässerungs- oder andere den Wasserhaushalt verändernde Maßnahmen durchzuführen; im Einzelfall kann die Untere Landschaftsbehörde durch Erteilung einer Ausnahmegenehmigung Instandsetzungen von funktionslosen Dränagen und Abzugsgräben zulassen</p> <p>29.) Gewässer zu befahren, in ihnen zu baden, zu schwimmen, zu tauchen oder ihre Eisdecke zu betreten oder zu befahren</p> <p>30.) die Durchführung von Jagdhundeprüfungen</p> <p>31.) die Bodendecke auf Feldrainen, Böschungen, nicht bewirtschafteten Flächen und an Straßen und Wegrändern abzubrennen, zu beschädigen, zu vernichten oder mit chemischen Mitteln niedrig zu halten sowie die Grasnarbe auf Grünland durch übermäßige Weidenutzung oder andere Maßnahmen erheblich zu beschädigen oder zu zerstören.</p> <p>32.) Laubholzbestände in Nadelholzbestände umzuwandeln; die Beimischung von maximal 20 % standortgerechten Nadelbäumen oder die Beibehaltung eines bestehenden Anteils von maximal 20 % standortgerechter Mischbaumarten ist zulässig, wobei die Auswahl der Baumarten mit dem Landesbetrieb Wald und Holz einvernehmlich abzustimmen ist</p> <p>33.) die Erstaufforstung sowie das Anlegen von Weihnachtsbaum-, Schmuckreisig- und Baumschulkulturen</p> <p>34.) in Laubholzbeständen Kahlschlag vorzunehmen; im Einzelfall kann der Landesbetrieb Wald und Holz im Benehmen mit der Unteren Landschaftsbehörde durch Erteilung einer Ausnahmegenehmigung eine Abweichung von dieser Regel zulassen (z. B. zur Förderung des Anbaus von heimischen Lichtbaumarten)</p> <p>35.) der Laubholzeinschlag in der Zeit vom 01.04. bis 31.08. eines jeden Jahres sowie ganzjährig Großhöhlenbäume (Öffnung > 5 cm) und artenschutzrelevante Horst- und Höhlenbäume (z.B. Bäume mit mehreren Kleinhöhlen, Bäume mit intakten Horsten) zu fällen</p> <p>36.) Gehölzarten, die nicht zu den natürlichen Waldgesellschaften des jeweiligen Standortes gehören sowie Pflanzmaterial ungeeigneter Herkünfte in Bestände der natürlichen Waldgesellschaften einzubringen; die Beimischung von maximal 20 % standortgerechten Nadelbäumen oder die Beibehaltung eines bestehenden Anteils von maximal 20 % standortgerechter Mischbaumarten ist zulässig, wobei die Auswahl der Baumarten mit dem Landesbetrieb Wald und Holz einvernehmlich abzustimmen ist</p> <p>37.) Befahren von Waldbeständen mit forstlichen Motorfahrzeugen außerhalb der Wege, Rückegassen und Rückelinien</p> <p><u>Zur Erreichung und Erhaltung des Schutzzwecks ist geboten:</u></p> <p>-Erarbeitung und Umsetzung einer für die Verwirklichung des Schutzzieles geeigneten Fachplanung -Ankauf der Fläche durch den Oberbergischen Kreis, soweit dies zur Realisierung der Festsetzungskategorie des Schutzzwecks erforderlich ist -die Entfernung von Nadelgehölzen und nicht heimischen Laubgehölzen (incl. Hybridpappeln) im Bereich der Talauen und in den nach § 30 BNatSchG und § 62 LG geschützten Biotopen -bei Wiederaufforstung Baumarten der natürlichen Waldgesellschaft zu verwenden; die Auswahl der Baumarten ist mit dem Landesbetrieb Wald und Holz einvernehmlich abzustimmen. Die Beimischung von maximal 20 % standortgerechten Nadelbäumen oder die Beibehaltung eines bestehenden Anteils von maximal 20 % standortgerechter Mischbaumarten ist zulässig. -nach Möglichkeit extensive Grünlandnutzung im Rahmen vertraglicher Vereinbarungen</p>	<p>Die laufende Unterhaltung vorhandener Dränagen und Abzugsgräben ist vom Verbot nicht erfasst</p> <p>Alle innerhalb von 3 Jahren durchgeführten flächenhaften Nutzungen größer als 0,3 ha oder Eingriffe, die den Bestockungsgrad unter 0,3 absenken und die größer als 0,5 ha sind, gelten als Kahlschläge.</p> <p>Als Bestände der natürlichen Waldgesellschaften gelten Buchenwälder, Buchen-Eichenwälder auf flachgründigen Standorten, Stieleichen-Hainbuchenwälder der Täler und Unterhänge, Birken- (Erlen-) Bruchwälder, bachbegleitende Erlen-Eschenwälder.</p> <p>Geeignete Fachplanungen sind z.B. Sofortmaßnahmenkonzepte, Waldpflegepläne, Biotopmanagementpläne, etc.</p> <p>Eine Förderung der extensiven Grünlandnutzung ist beispielsweise im Rahmen des Vertragsnaturschutzes gemäß</p>
----------------------	--	---

<p>(noch 2.1-14)</p> <p>-Naturnahe Waldbewirtschaftung</p> <p>-teilweise oder vollständige Aufgabe der forstlichen Nutzung auf freiwilliger Basis oder im Rahmen des Vertragsnaturschutzes</p> <p><u>Unberührt bleiben:</u></p> <p>a)die im Rahmen des Landschaftsplanes festgesetzten oder von der Unteren Landschaftsbehörde angeordneten oder genehmigten oder im Rahmen des Vertragsnaturschutzes vereinbarten und im Falle von Wald im engen Zusammenwirken mit dem Landesbetrieb Wald und Holz abgestimmten Maßnahmen zur Pflege, Sicherung oder Entwicklung</p> <p>b)unaufschiebbare Maßnahmen zur Abwehr einer unmittelbar drohenden Gefahr; die Maßnahmen sind der Unteren Landschaftsbehörde nachträglich unverzüglich anzuzeigen</p> <p>c)die ordnungsgemäße Bewirtschaftung der land- und forstwirtschaftlichen Flächen nach guter fachlicher Praxis in der bisherigen Art und im bisherigen Umfang mit Ausnahme der Verbote 9, 23, 24, 28, 32 und 34 bis 36;</p> <p>d)bei aktueller und zukünftiger erstmaliger Teilnahme am Vertragsnaturschutz bzw. an landwirtschaftlichen Extensivierungsprogrammen auf Privatflächen die Wiederaufnahme der rechtmäßig ausgeübten Nutzung nach Ablauf des Vertrages / des Programmes. Mit Abschluss eines Folgevertrages ist die vertraglich geregelte Nutzung auf Dauer fortzuführen, solange ein entsprechendes Vertragsangebot besteht</p> <p>e)die Ausübung der Jagd, insbesondere:</p> <ul style="list-style-type: none"> - Aufsuchen, Nachstellen, Erlegen und Fangen von Wild - das Errichten, Nutzen und Versetzen von Ansitzleitern - Jagdschutzmaßnahmen gemäß § 25 LJG <p>f)die ordnungsgemäße Nutzung und Unterhaltung genehmigter vorhandener Einrichtungen (Fisch- und Feuerlöschteiche, Sportstätten, Freizeit- und Erholungseinrichtungen usw.) einschließlich der Nutzung der hierfür vorgesehenen und genehmigten Stell- und Parkplätze</p> <p>g)die Ausübung der Fischerei in Fließgewässern wie folgt:</p> <ul style="list-style-type: none"> - Angelfischerei in der Zeit vom 16. März bis zum 19. Oktober - Fischbesatz nur mit heimischen Fischarten - keine Düngung des Gewässers und keine Fütterung von Fischen <p>h) bei drohenden Kalamitäten und zum Schutz gepolterten Holzes der ausnahmsweise Einsatz von Insektiziden im Einvernehmen zwischen Unterer Landschaftsbehörde und dem Landesbetrieb Wald und Holz. Die für die Verwendung vorgesehenen Mittel müssen im Pflanzenschutzmittelverzeichnis der Biologischen Bundesanstalt für Land- und Forstwirtschaft Braunschweig verzeichnet und für diesen Zweck zugelassen sein.</p> <p>i)sonstige vor Inkrafttreten dieses Landschaftsplanes rechtmäßig ausgeübten Nutzungen in der bisherigen Art und im bisherigen Umfang sowie Nutzungen im Sinne des § 4 Bundesnaturschutzgesetz</p>	<p>den Bestimmungen des Oberbergischen Kulturlandschaftsprogrammes möglich</p> <p>Naturnahe Waldbewirtschaftung im Sinne des Gebotes bedeutet u.a.: Einbeziehung der Naturverjüngung, Verzicht auf flächige Nutzungen, Vorratspflege, Erhaltung von einigen stehenden und umgefallenen Totbäumen, Erhaltung von Einzelbäumen und Baumgruppen über die Hiebreife hinaus zu Altholz bzw. Altholzinseln</p> <p>Der Begriff „Vertragsnaturschutz“ bezieht sich auf Verträge zwischen Bewirtschaftern und der Unteren Landschaftsbehörde bzw. dem Landesbetrieb Wald und Holz</p> <p>Insbesondere die in den Verboten 7, 8, 10, 11, 13-15, 17, 31, 33 und 37 aufgeführten Tatbestände betreffen nicht die land- und forstwirtschaftliche Bodennutzung oder sie sind kein Bestandteil der guten fachlichen Praxis (vgl. zum Begriff der guten fachlichen Praxis die Kriterienkataloge in § 5 Abs. 2 BNatSchG für die Landwirtschaft und in §§ 1a und 1b LFoG NW für die Forstwirtschaft in der jeweils gültigen Fassung der Regelungen)</p> <p>Der Bewirtschafter ist nicht an die vertraglichen Bewirtschaftungsauflagen gebunden, sofern der Oberbergische Kreis seinerseits den Vertrag nicht fortführen kann (z. B. wegen fehlender Haushaltsmittel). Diese Unberührtheit gilt nicht für die mit öffentlichen Mitteln geförderten Gehölzanzpflanzungen, da diese als gesetzlich geschützte Landschaftsbestandteile anzusehen sind (§ 47 LG NW)</p> <p>§ 4 BNatSchG betrifft Nutzungen von Flächen für öffentliche Zwecke, wie z. B. Ver- und Entsorgung, öffentlicher Verkehr, Hochwasserschutz. Die Ziele des Naturschutzes und der Landschaftspflege sind bei diesen Nutzungen zu berücksichtigen.</p>
---	--

2.1-15 N15	Naturschutzgebiet „Wacholderbestände bei Wildberg“	südlich und östlich Wildberg
GHd	Die Schutzausweisung erfolgt für die größere Teilfläche zur Erhaltung und Entwicklung eines gut ausgebildeten Wacholderbestandes auf der westlichen Flanke einer Bergkuppe. Neben hochwüchsigen Wacholderbeständen sind verschiedene Stadien einer Heidevegetation als Offenlandbereiche in einer durch Wald geprägten Landschaft von besonderer Bedeutung für den Biotopverbund. Für die kleinere Teilfläche östlich Wildberg erfolgt die Schutzausweisung zum Erhalt und zur Optimierung einer Wacholderheide mit einzelnen Kratteichen.	Die Größe des Naturschutzgebietes beträgt insgesamt 7,0 ha und besteht aus zwei Teilflächen.
DE-5012-301	<p>Das Naturschutzgebiet beinhaltet das Schutzgebiet DE-5012-301 nach den Bestimmungen der Richtlinie 92/43/EWG (Fauna-Flora-Habitat-Richtlinie), welches Bestandteil des europäischen kohärenten Netzes von besonderen Schutzgebieten (Natura 2000) ist.</p> <p>Das Naturschutzgebiet N 15 „Wacholdergebiet Wildberg“ beinhaltet Lebensräume, die im Sinne des europaweiten Schutzgebietssystems Natura 2000 nach der Richtlinie 92/43/EWG zu schützen sind.</p> <p><u>Vorrangige Schutzzwecke und Schutzziele für das Gebiet mit der Nummer 2.1-15 gemäß § 48c LG und EU-Richtlinie 92/43/EWG:</u></p> <p>a) Schutzgegenstand Für die Umsetzung der Richtlinie 92/43/EWG ausschlaggebende Lebensräume gemäß Standarddatenbogen, die zu erhalten sind:</p> <ul style="list-style-type: none"> - Trockene Heidegebiete (4030) - Wacholderbestände auf Zwergstrauchheiden (5130) <p>b) Schutzziele für die unter a) genannten Lebensraumtypen Erhalt und Pflege der vorhandenen Wacholderbestände und Heidevegetation durch</p> <ul style="list-style-type: none"> - extensive Beweidung (Wanderschafbeweidung) - Entkusselung und Ausdünnung der Wacholderbüsche zur besseren Belüftung des Gebietes und zur Förderung der offenen Heidevegetation - Entfernung der Fichtenbestände <p><u>Zur Erreichung und Erhaltung des Schutzzwecks ist insbesondere verboten:</u></p> <p>1.) bauliche Anlagen gemäß den Bestimmung des § 2 der Bauordnung für das Land Nordrhein-Westfalen, Verkehrsanlagen mit Nebenanlagen sowie der Bergbehörde unterliegende Anlagen zu errichten oder bestehende bauliche Anlagen einschließlich deren Nutzung zu ändern, auch wenn sie keiner Genehmigung oder Anzeige bedürfen</p> <p>2.) Werbeanlagen oder -mittel, Schilder oder Beschriftung zu errichten, anzubringen oder zu ändern, soweit sie nicht ausschließlich auf die Schutzausweisung und den Schutzzweck hinweisen oder gesetzlich vorgeschrieben sind oder als Ortshinweise oder Warntafel dienen oder sich auf den Verkehr und die Verkehrslenkung beziehen</p> <p>3.) Buden, Verkaufsstände, Verkaufswagen oder Warenautomaten</p>	<p>Die Abgrenzung des FFH-Schutzgebietes DE-5012-301 ist in der Anlagekarte zu diesem Landschaftsplan nachrichtlich dargestellt.</p> <p>In den genannten Lebensräumen 4030 und 5130 sind u. a. folgende charakteristische Pflanzen- und Tierarten nachgewiesen:</p> <ul style="list-style-type: none"> - Wacholder (<i>Juniperus communis</i>) - Borstgras (<i>Nardus stricta</i>) - Grauer Wacholder-Nadelholzspanner (<i>Thera juniperata</i>) - Klappergrasmücke (<i>Sylvia curruca</i>) - Schlingnatter (<i>Coronella austriaca</i>) <p>Als bauliche Anlagen gelten mit dem Erdboden verbundene, aus Baustoffen und Bauteilen hergestellte Anlagen. Eine Verbindung mit dem Erdboden besteht auch dann, wenn die Anlage durch eigene Schwere auf dem Boden ruht oder auf ortsfesten Bahnen begrenzt beweglich ist oder wenn die Anlage nach ihrem Verwendungszweck dazu bestimmt ist, überwiegend ortsfest benutzt zu werden. Anschüttungen, Abgrabungen, Lager- und Ausstellungsplätze, Dauercamping- und Dauerzeltplätze sowie künstliche Hohlräume unterhalb der Erdoberfläche gelten als bauliche Anlagen.</p> <p>Bauliche Anlagen sind insbesondere auch :</p> <ul style="list-style-type: none"> a) Landungs-, Boots- und Angelstege b) am Ufer oder auf dem Grund eines Gewässers verankerte Fischzuchtanlagen, Wohn- und Hausboote c) Dauercamping- und Zeltplätze d) Sport- und Spielplätze e) Lager- und Ausstellungsplätze f) Zäune und andere aus Baustoffen oder Bauteilen hergestellte Einfriedigungen mit Ausnahme von Weiden- oder Koppel- sowie Forstkultur – Zäunen g) Aufschüttungen oder Abgrabungen h) oberirdische oder unterirdische Versorgungs- oder Entsorgungsleitungen sowie Drainagen i) Fernmeldeeinrichtungen j) jagdliche Einrichtungen <p>Die Auflistung der baulichen Anlagen ist nur beispielhaft und nicht abschließend.</p>

<p>(noch 2.1-15)</p>	<p>aufzustellen</p> <p>4.) Wohnwagen, Zelte oder ähnliche, dem dauernden oder zeitweiligen Aufenthalt von Menschen dienenden Anlagen sowie der Unterbringung von Tieren dienenden Anlagen aufzustellen oder abzustellen</p> <p>5.) Straßen, Rad-, Fahr-, Reit- und Gehwege oder Plätze zu errichten oder zu ändern</p> <p>6.) mit Fahrzeugen außerhalb der Fahrwege, Park- und Stellplätze und Hofräume zu fahren und diese dort abzustellen</p> <p>7.) Verfüllungen, Auf- oder Abtragungen, Ausschachtungen, Sprengungen vorzunehmen oder die Boden- und Geländegestalt auf andere Weise zu verändern oder Gelände- oder Böschungskanten abzuschleifen oder zu verändern sowie Böden zu verfestigen, zu versiegeln oder zu verunreinigen</p> <p>8.) Gewässer –einschließlich Fischteiche- anzulegen oder zu erweitern, zu beseitigen oder umzugestalten sowie die Eigenschaften der oberirdischen Gewässer, einschließlich ihrer Quellen, zu verändern oder Aufstaumaßnahmen durchzuführen</p> <p>9.) die Flächen umzubrechen oder in eine andere Nutzungsart umzuwandeln.</p> <p>10.)landschaftsfremde Stoffe oder Gegenstände, insbesondere feste oder flüssige oder in sonstiger Form vorliegende Abfallstoffe wie z.B. Schutt- oder Altmaterial oder organische Abfälle wegzuerwerfen, abzuladen, zu lagern oder einzubauen; ausgenommen hiervon ist die vorübergehende Lagerung von Pflanzenresten im Zuge von Pflegemaßnahmen</p> <p>11.) Wildfütterstellen oder Wildäcker anzulegen oder Wildtiere auszusetzen</p> <p>12.) Gehölzbestände wie z.B. Hecken, Gebüsche, Feld- und Ufergehölze, Einzelbäume, Baumgruppen, Baumalleen sowie Baumreihen und Gehölzstreifen teilweise oder gänzlich zu beseitigen oder zu beschädigen bzw. deren Beseitigung oder Beschädigung durch Weidetiere zuzulassen</p> <p>13.) Einrichtungen für den Wasser- und Luftsport bereitzuhalten, anzulegen, zur Verfügung zu stellen, zu ändern oder diese Sportarten zu betreiben</p> <p>14.) Frei- und Erdverkabelungen oder Rohrleitungen zu verlegen, zu bauen oder zu verändern</p> <p>15.) das Gebiet über den bisherigen Umfang hinaus für die Erholung zu nutzen</p> <p>16.) Flächen außerhalb der Straßen und Wege, Park- und Stellplätze zu betreten und auf ihnen zu reiten oder dort Pferde zu führen</p> <p>17.) zu lagern oder Feuer zu machen</p> <p>18.) Hunde außerhalb von Straßen, Rad-, Fahr-, Reit- und Gehwegen laufen zu lassen oder nicht angeleinte Hunde mit sich zu führen; ausgenommen bleiben Jagdhunde sowie Hütehunde in Ausübung ihrer zweckbestimmten Aufgaben</p> <p>19.) Veranstaltungen aller Art durchzuführen; die Untere Landschaftsbehörde kann durch Erteilung einer Ausnahmegenehmigung Veranstaltungen unter fachkundiger Leitung zu Zwecken der Forschung und Lehre zulassen.</p> <p>20.) jegliche Düngemittel anzuwenden, zu lagern oder einzubringen, Futtermieten anzulegen, Dung- oder Mistmieten anzulegen, Faul- und Klärschlamm oder Gärfutter oder Gülle oder sonstige organischen Stoffe und ähnliches auszubringen oder zu lagern</p> <p>21.) Pflanzenbehandlungsmittel einschließlich Schädlingsbekämpfungsmittel anzuwenden oder zu lagern</p> <p>22.) Bäume, Sträucher, Kräuter, Stauden und sonstige Pflanzen oder Tiere einzubringen; ausgenommen bleiben von der Landschaftsbehörde angeordnete oder genehmigte Maßnahmen zur Realisierung oder Erhaltung des Schutzzweckes</p> <p>23.) wildlebende Tiere einschließlich ihrer Entwicklungsformen - wie z. B. Eier, Puppen, Larven - zu beunruhigen, zu stören, zu verletzen, zu beschädigen, zu fangen, zu entnehmen, zu zerstören oder zu töten; zu ihrem Fang geeignete Vorrichtungen anzubringen; ihre Brut- und Lebensstätten</p>	<p>Hierunter fällt auch die Auffüllung von Oberboden zur landwirtschaftlichen oder forstwirtschaftlichen Bodenverbesserung, nicht jedoch das Abplaggen von Teilbereichen im Rahmen der abgestimmten Pflegemaßnahmen.</p> <p>s. auch Erläuterung zu Verbot Nr. 7.)</p> <p>Als Beschädigung gelten auch das Verletzen des Wurzelwerkes und jede andere Maßnahme, die geeignet ist, das Wachstum nachhaltig zu beeinträchtigen, nicht jedoch die ordnungsgemäße Pflege in der Zeit vom 01. Oktober bis 28./29. Februar gemäß § 64 LG NW</p> <p>Das Verbot betrifft auch die ordnungsgemäße Düngung mit Gülle im Rahmen der landwirtschaftlichen Nutzung sowie die Kalkung von Flächen oder die Anwendung von Stickstoff- und Mineraldüngemitteln.</p>
----------------------	---	--

<p>(noch 2.1-15)</p>	<p>fortzunehmen, zu beeinträchtigen, zu beschädigen oder zu zerstören</p> <p>24.) Bäume, Sträucher und sonstige wildwachsende Pflanzen zu beschädigen, auszureißen, auszugraben oder Teile davon abzutrennen oder auf andere Weise zu beschädigen</p> <p>25.) den Grundwasserstand zu verändern, Entwässerungs- oder andere den Wasserhaushalt verändernde Maßnahmen durchzuführen</p> <p>26.) die Durchführung von Jagdhundeprüfungen</p> <p>27.) die Bodendecke auf Feldrainen, Böschungen, nicht bewirtschafteten Flächen und an Straßen und Wegrändern abzubrennen, zu beschädigen, zu vernichten oder mit chemischen Mitteln niedrig zu halten sowie die Grasnarbe auf Grünland durch übermäßige Weidenutzung oder andere Maßnahmen erheblich zu beschädigen oder zu zerstören.</p> <p>28.) das Anlegen von Weihnachtsbaum-, Schmuckreisig- und Baumschulkulturen</p> <p>29.) jegliche land- und forstwirtschaftliche Maßnahmen (z. B. Erstaufforstung, Wiederaufforstung) durchzuführen; ausgenommen sind Maßnahmen, die mit der Unteren Landschaftsbehörde des Oberbergischen Kreises einvernehmlich abgestimmt sind</p> <p><u>Zur Erreichung und Erhaltung des Schutzzwecks ist geboten:</u></p> <p>-die Erarbeitung und Umsetzung einer für die Verwirklichung des Schutzgebietes geeigneten Fachplanung</p> <p>-Ankauf bzw. Rückkauf der Fläche durch den Oberbergischen Kreis, soweit dies zur Realisierung der Festsetzungskategorie des Schutzzwecks erforderlich ist</p> <p>-die Entfernung von nicht heimischen Nadelgehölzen (Fichten) und störendem Aufwuchs (z.B. Birken)</p> <p>-extensive Ziegen- und Schafbeweidung (Wanderschäferie) und keine Düngung</p> <p>- Abplaggen von Teilflächen zur Wacholderverjüngung und zur Förderung der Heidevegetation</p> <p>- keine forstliche Nutzung (schließt eine Nutzung der bei Pflegemaßnahmen anfallenden Holzwertstoffe nicht aus)</p> <p><u>Unberührt bleiben:</u></p> <p>a)die im Rahmen des Landschaftsplanes festgesetzten oder von der Unteren Landschaftsbehörde angeordneten genehmigten und im Falle von Wald im engen Zusammenwirken mit der Unteren Forstbehörde abgestimmten Maßnahmen zur Pflege, Sicherung oder Entwicklung</p> <p>b)unaufschiebbare Maßnahmen zur Abwehr einer unmittelbar drohenden Gefahr; die Maßnahmen sind der Unteren Landschaftsbehörde nachträglich unverzüglich anzuzeigen</p> <p>c) die Ausübung der Jagd wie folgt:</p> <ul style="list-style-type: none"> - Aufsuchen, Nachstellen, Erlegen und Fangen von Wild - das Errichten, Nutzen und Versetzen von Ansitzleitern - Jagdschutzmaßnahmen gemäß § 25 LJG <p>d) sonstige vor Inkrafttreten dieses Landschaftsplanes rechtmäßig ausgeübten Nutzungen in der bisherigen Art und im bisherigen Umfang sowie Nutzungen im Sinne des § 4 Bundesnaturschutzgesetz</p>	<p>Geeignete Fachplanungen sind z.B. Sofortmaßnahmenkonzepte, Waldpflegepläne, Biotopmanagementpläne, etc.</p> <p>§ 4 BNatSchG betrifft Nutzungen von Flächen für öffentliche Zwecke, wie z. B. Ver- und Entsorgung, öffentlicher Verkehr, Hochwasserschutz. Die Ziele des Naturschutzes und der Landschaftspflege sind bei diesen Nutzungen zu berücksichtigen.</p>
----------------------	---	--

2.1-16 N 16 CDEFbcd	<p>Naturschutzgebiet „Wiehltalsperre“</p> <p>Die Schutzausweisung erfolgt zur Erhaltung, Entwicklung und Optimierung der arten- und strukturreichen Laub- und Mischwälder und waldartigen Bestände mit einheimischen bodenständigen Gehölzarten sowie den eingestreuten naturnahen Fließgewässern, Quellbereichen und wertvollen Offenlandbiotopen. Die Wasserflächen des Hauptbeckens und der Vorstaubecken sind als Rast- und Brutplätze für die Vogelwelt von Bedeutung.</p> <p>Zone I Zur Zone I des Naturschutzgebietes gehören folgende Bereiche, bei denen es sich zum größten Teil um wertvolle Lebensräume und Biotope nach § 62 LG bzw. nach der FFH-Richtlinie der EU handelt:</p> <ul style="list-style-type: none"> - Laubwälder im Umfeld des Külbacher Aussichtsturms - Naturnahe Bereiche des Finkenrather Bachs, des Hohler Bachs, des Dresbacher Bachs und ihrer Zuflüsse sowie weiterer, teils namenloser Siefen und Quellbereiche - Waldwiesen und Brachflächen - Quell- und Hangmoorkomplex zwischen den ehemaligen Ortschaften Finkenrath und Nothausen - Quellbereiche und Feuchtwiesen „Katzenbruch“ zwischen Niedersteimel und Nothausen - Mittleres Nordufer der Talsperre mit Felsaufschlüssen (Berger Steinbruch) und Laubholzbereichen <p><u>Zur Erreichung und Erhaltung des Schutzzwecks in der Zone I ist insbesondere verboten:</u></p> <p>1.) bauliche Anlagen gemäß den Bestimmung des § 2 der Bauordnung für das Land Nordrhein-Westfalen, Verkehrsanlagen mit Nebenanlagen sowie der Bergbehörde unterliegende Anlagen zu errichten oder bestehende bauliche Anlagen einschließlich deren Nutzung zu ändern, auch wenn sie keiner Genehmigung oder Anzeige bedürfen</p> <p>2.) Werbeanlagen oder -mittel, Schilder oder Beschriftung zu errichten, anzubringen oder zu ändern, soweit sie nicht ausschließlich auf die Schutzausweisung und den Schutzzweck hinweisen oder gesetzlich vorgeschrieben sind oder als Ortshinweise oder Warntafel dienen oder sich auf den Verkehr und die Verkehrslenkung beziehen</p> <p>3.) Buden, Verkaufsstände, Verkaufswagen oder Warenautomaten aufzustellen</p> <p>4.) Wohnwagen, Zelte oder ähnliche, dem dauernden oder zeitweiligen Aufenthalt von Menschen dienenden Anlagen sowie der Unterbringung von Tieren dienenden Anlagen aufzustellen oder abzustellen</p> <p>5.) Straßen, Rad-, Fahr-, Reit- und Gehwege oder Plätze zu errichten oder zu ändern</p> <p>6.) mit Fahrzeugen außerhalb der Fahrwege, Park- und Stellplätze und Hofräume zu fahren und diese dort abzustellen</p> <p>7.) Verfüllungen, Auf- oder Abtragungen, Ausschachtungen, Sprengungen</p>	<p>Im Zentrum des Geltungsbereichs gelegen</p> <p>Die Größe des Naturschutzgebietes beträgt insgesamt 964,6 ha und ist in zwei Zonen aufgeteilt.</p> <p>Die Größe der Zone I beträgt 212,2 ha</p> <p>Als bauliche Anlagen gelten mit dem Erdboden verbundene, aus Baustoffen und Bauteilen hergestellte Anlagen. Eine Verbindung mit dem Erdboden besteht auch dann, wenn die Anlage durch eigene Schwere auf dem Boden ruht oder auf ortsfesten Bahnen begrenzt beweglich ist oder wenn die Anlage nach ihrem Verwendungszweck dazu bestimmt ist, überwiegend ortsfest benutzt zu werden. Anschüttungen, Abgrabungen, Lager- und Ausstellungsplätze, Dauercamping- und Dauerzeltplätze sowie künstliche Hohlräume unterhalb der Erdoberfläche gelten als bauliche Anlagen. Bauliche Anlagen sind insbesondere auch :</p> <ul style="list-style-type: none"> a) Landungs-, Boots- und Angelstege b) am Ufer oder auf dem Grund eines Gewässers verankerte Fischzuchtanlagen, Wohn- und Hausboote c) Dauercamping- und Zeltplätze d) Sport- und Spielplätze e) Lager- und Ausstellungsplätze f) Zäune und andere aus Baustoffen oder Bauteilen hergestellte Einfriedungen mit Ausnahme von ortstüblichen Weide- oder Koppel- sowie Forstkultur – Zäunen g) Aufschüttungen oder Abgrabungen h) oberirdische oder unterirdische Versorgungs- oder Entsorgungsleitungen sowie Drainagen i) Fernmeldeeinrichtungen k) jagdliche Einrichtungen <p>Die Auflistung der baulichen Anlagen ist nur beispielhaft und nicht abschließend.</p> <p>Hierunter fällt auch die Auffüllung von Oberboden zur</p>
---------------------------	--	--

<p>(noch 2.1-16 I)</p>	<p>vorzunehmen oder die Boden- und Geländegestalt auf andere Weise zu verändern oder Gelände- oder Böschungskanten abzuschleifen oder zu verändern</p> <p>8.) Gewässer –einschließlich Fischteiche- anzulegen oder zu erweitern, zu beseitigen oder umzugestalten sowie die Eigenschaften der oberirdischen Gewässer, einschließlich ihrer Quellen, zu verändern oder Aufstaumaßnahmen durchzuführen; ausgenommen sind die mit der Unteren Landschaftsbehörde und der Unteren Wasserbehörde abgesprochenen Maßnahmen der Gewässerunterhaltung</p> <p>9.) Grünland, Brachflächen, Quellsümpfe und Feuchtstellen umzubrechen, in andere Nutzungen umzuwandeln, zu dränieren oder hier Flächendränierungen vorzunehmen; im Einzelfall kann die Untere Landschaftsbehörde durch Erteilung einer Ausnahmegenehmigung den Grünlandumbruch auf naturschutzfachlich unbedenklichen Flächen zulassen.</p> <p>10.) landschaftsfremde Stoffe oder Gegenstände, insbesondere feste oder flüssige oder in sonstiger Form vorliegende Abfallstoffe wie z.B. Schutt- oder Altmaterial oder organische Abfälle an anderen als an den dafür mit Genehmigung oder behördlicher Zustimmung zugelassenen Plätzen wegzuworfen, abzuladen, zu lagern oder einzubauen</p> <p>11.) Gülle, Silageabwässer, Düngemittel oder sonstige gewässerverschmutzende oder -belastende oder die Gewässerqualität vermindernde Stoffe in Gewässer einzuleiten oder oberflächlich in Siefen, Gewässer oder Quellbereiche abzuleiten oder diese oberflächlich konzentriert zur Versickerung zu bringen</p> <p>12.) Wildfütterstellen oder Wildäcker anzulegen oder Wildtiere auszusetzen</p> <p>13.) Gehölzbestände wie z.B. Hecken, Gebüsche, Feld- und Ufergehölze, Einzelbäume, Baumgruppen, Baumalleen sowie Baumreihen und Gehölzstreifen teilweise oder gänzlich zu beseitigen oder zu beschädigen bzw. deren Beseitigung oder erhebliche Beschädigung durch Weidetiere zuzulassen</p> <p>14.) Waldflächen zu beweiden</p> <p>15.) Quellen oder Gewässerränder einschließlich des Bewuchses zu zerstören, zu beschädigen oder auf andere Weise zu beeinträchtigen; hierzu zählt auch die Beweidung von Quellen und die übermäßige Beweidung von Gewässerrändern.</p> <p>16.) Einrichtungen für den Wasser-, Schieß-, Luft-, Motor- und Modellsport bereitzuhalten, anzulegen, zur Verfügung zu stellen, zu ändern oder diese Sportarten zu betreiben</p> <p>17.) Frei- und Erdverkabelungen oder Rohrleitungen zu verlegen, zu bauen oder zu verändern; ausgenommen sind Maßnahmen zur Errichtung und Unterhaltung von Selbsttränken für das Weidevieh sowie zur notwendigen Stromversorgung von Weideflächen</p> <p>18.) das Gebiet über den bisherigen Umfang hinaus für die Erholung zu nutzen</p> <p>19.) Flächen außerhalb der Straßen und Wege, Park- und Stellplätze zu betreten und auf ihnen zu reiten oder dort Pferde zu führen</p> <p>20.) zu lagern oder Feuer zu machen</p> <p>21.) Hunde außerhalb von Straßen, Rad-, Fahr-, Reit- und Gehwegen laufen zu lassen oder nicht angeleinte Hunde mit sich zu führen; ausgenommen bleiben Jagdhunde sowie Hütehunde in Ausübung ihrer zweckbestimmten Aufgaben</p> <p>22.) Veranstaltungen aller Art durchzuführen; die Untere Landschaftsbehörde kann durch Erteilung einer Ausnahmegenehmigung Veranstaltungen unter fachkundiger Leitung zu Zwecken der Forschung und Lehre zulassen.</p>	<p>landwirtschaftlichen oder forstwirtschaftlichen Bodenverbesserung</p> <p>Brachflächen sind wie folgt definiert: Brachflächen sind Grundstücke, deren Bewirtschaftung aufgegeben ist oder die länger als drei Jahre nicht genutzt sind, es sei denn, dass eine Nutzung ins Werk gesetzt ist.</p> <p>Das Verbot gilt nicht für die Lagerung und das Abstellen von land- und forstwirtschaftlichen Geräten und Gegenständen abseits von Straßen und Wegen über einen Zeitraum von bis zu 60 Tagen, wenn deren Gebrauch bei der aktuellen Flächenbewirtschaftung erforderlich, aber vorübergehend ausgesetzt ist.</p> <p>Auf das Verbot Nr. 23 wird verwiesen.</p> <p>Als Beschädigung gelten auch das Verletzen des Wurzelwerkes und jede andere Maßnahme, die geeignet ist, das Wachstum nachhaltig zu beeinträchtigen, nicht jedoch die ordnungsgemäße Pflege (Rückschnitt des jährlichen Zuwachses) zum Schutz landwirtschaftlicher Flächen und im Rahmen der Unterhaltung von Straßen und Wegen in der Zeit vom 01. Oktober bis 28./29. Februar gemäß § 64 LG NW</p> <p>Nach Möglichkeit sind Quellen und Gewässerränder aus der Beweidung heraus zu nehmen; Viehtränken an Quellen und Gewässern sollten durch Selbsttränkanlagen, aber keine Badewannen oder ähnliches, ersetzt werden. Eine Förderung von Maßnahmen, die dem Schutz der Gewässer dienen, ist beispielsweise im Rahmen des Uferstrandstreifenprogramms oder im Rahmen des Vertragsnaturschutzes gemäß den Bestimmungen des Oberbergischen Kulturlandschaftsprogramms möglich</p>
------------------------	--	--

<p>(noch 2.1-16 I)</p>	<p>23.) jegliche stickstoffhaltige Düngemittel anzuwenden, zu lagern oder einzubringen, Futtermieten anzulegen, Dung- oder Mistmieten anzulegen, Faul- und Klärschlamm oder Gärfutter oder Gülle oder sonstige organischen Stoffe und ähnliches auszubringen oder zu lagern</p> <p>24.) Pflanzenbehandlungsmittel einschließlich Schädlingsbekämpfungsmittel anzuwenden oder zu lagern</p> <p>25.) Bäume, Sträucher, Kräuter, Stauden und sonstige Pflanzen oder Tiere einzubringen; ausgenommen bleiben von der Landschaftsbehörde angeordnete oder genehmigte Maßnahmen zur Realisierung oder Erhaltung des Schutzzweckes sowie waldbauliche Maßnahmen im Sinne der naturnahen Waldbewirtschaftung</p> <p>26.) wildlebende Tiere einschließlich ihrer Entwicklungsformen - wie z. B. Eier, Puppen, Larven - zu beunruhigen, zu stören, zu verletzen, zu beschädigen, zu fangen, zu entnehmen, zu zerstören oder zu töten; zu ihrem Fang geeignete Vorrichtungen anzubringen; ihre Brut- und Lebensstätten fortzunehmen, zu beeinträchtigen, zu beschädigen oder zu zerstören</p> <p>27.) Bäume, Sträucher und sonstige wildwachsende Pflanzen zu beschädigen, auszureißen, auszugraben oder Teile davon abzutrennen oder auf andere Weise zu beschädigen</p> <p>28.) den Grundwasserstand zu verändern, Entwässerungs- oder andere den Wasserhaushalt verändernde Maßnahmen durchzuführen; im Einzelfall kann die Untere Landschaftsbehörde durch Erteilung einer Ausnahmegenehmigung Instandsetzungen von funktionslosen Dränagen und Abzugsgräben zulassen</p> <p>29.) Gewässer zu befahren, in ihnen zu baden, zu schwimmen, zu tauchen oder ihre Eisdecke zu betreten oder zu befahren</p> <p>30.) die Durchführung von Jagdhundeprüfungen</p> <p>31.) die Bodendecke auf Feldrainen, Böschungen, nicht bewirtschafteten Flächen und an Straßen und Wegrändern abzubrennen, zu beschädigen, zu vernichten oder mit chemischen Mitteln niedrig zu halten sowie die Grasnarbe auf Grünland durch übermäßige Weidenutzung oder andere Maßnahmen erheblich zu beschädigen oder zu zerstören.</p> <p>32.) Laubholzbestände in Nadelholzbestände umzuwandeln</p> <p>33.) die Erstaufforstung sowie das Anlegen von Weihnachtsbaum-, Schmuckreisig- und Baumschulkulturen</p> <p>34.) in Laubholzbeständen Baumfällungen durchzuführen, die über eine Einzelstammentnahme hinausgehen.</p> <p>35.) der Laubholzeinschlag in der Zeit vom 01.04. bis 31.08. eines jeden Jahres sowie ganzjährig Grobhöhlenbäume (Öffnung > 5 cm) und artenschutzrelevante Horst- und Höhlenbäume (z.B. Bäume mit mehreren Kleinhöhlen, Bäume mit intakten Horsten) zu fällen</p> <p>36.) Gehölzarten, die nicht zu den natürlichen Waldgesellschaften des jeweiligen Standortes gehören sowie Pflanzmaterial ungeeigneter Herkünfte in Bestände der natürlichen Waldgesellschaften einzubringen</p> <p>37.) Befahren von Waldbeständen mit forstlichen Motorfahrzeugen außerhalb der Wege, Rückegassen und Rückelinien</p> <p>38.) Wacholderbüsche zu beschädigen, auszureißen, auszugraben oder Teile davon abzutrennen oder auf andere Weise zu beschädigen</p> <p><u>Zur Erreichung und Erhaltung des Schutzzwecks ist geboten:</u></p> <p>-Erarbeitung und Umsetzung einer für die Verwirklichung des Schutzzweckes geeigneten Fachplanung -Ankauf der Fläche durch den Oberbergischen Kreis, soweit dies zur Realisierung der Festsetzungskategorie des Schutzzweckes erforderlich ist -die Entfernung von Nadelgehölzen und nicht heimischen Laubgehölzen (incl. Hybridpappeln) vor der Hiebsreife im Bereich der Talauen und in den nach § 62 LG geschützten Biotopen -bei Wiederaufforstung Baumarten der natürlichen Waldgesellschaft zu verwenden; die Auswahl der Baumarten ist mit dem Landesbetrieb Wald und Holz einvernehmlich abzustimmen. -extensive Grünlandnutzung im Rahmen vertraglicher Vereinbarungen</p>	<p>Die zwischen der Unteren Landschaftsbehörde und dem Landesbetrieb Wald und Holz einvernehmlich abgestimmte Kalkung von Forstflächen ist nicht als Düngung, sondern als Bodenschutzmaßnahme anzusehen.</p> <p>Als Bestände der natürlichen Waldgesellschaften gelten Buchenwälder, Buchen-Eichenwälder auf flachgründigen Standorten, Stieleichen-Hainbuchenwälder der Täler und Unterhänge, Birken- (Erlen-) Bruchwälder, bachbegleitende Erlen-Eschenwälder.</p> <p>Geeignete Fachplanungen sind z.B. Sofortmaßnahmenkonzepte, Waldpflegepläne, Biotopmanagementpläne, etc.</p> <p>Eine Förderung der extensiven Grünlandnutzung ist</p>
------------------------	---	--

<p>(noch 2.1-16 I)</p>	<p>-Naturnahe Waldbewirtschaftung</p> <p>-teilweise oder vollständige Aufgabe der forstlichen Nutzung auf freiwilliger Basis oder im Rahmen des Vertragsnaturschutzes</p> <p><u>Unberührt bleiben:</u></p> <p>a)die im Rahmen des Landschaftsplanes festgesetzten oder von der Unteren Landschaftsbehörde angeordneten oder genehmigten oder im Rahmen des Vertragsnaturschutzes vereinbarten und im Falle von Wald im engen Zusammenwirken mit dem Landesbetrieb Wald und Holz abgestimmten Maßnahmen zur Pflege, Sicherung oder Entwicklung</p> <p>b)unaufschiebbare Maßnahmen zur Abwehr einer unmittelbar drohenden Gefahr; die Maßnahmen sind der Unteren Landschaftsbehörde nachträglich unverzüglich anzuzeigen</p> <p>c)die ordnungsgemäße Bewirtschaftung der land- und forstwirtschaftlichen Flächen nach guter fachlicher Praxis in der bisherigen Art und im bisherigen Umfang mit Ausnahme der Verbote 9, 24, 28, 32 bis 36</p> <p>d)bei aktueller und zukünftiger erstmaliger Teilnahme am Vertragsnaturschutz bzw. an landwirtschaftlichen Extensivierungsprogrammen auf Privatflächen die Wiederaufnahme der rechtmäßig ausgeübten Nutzung nach Ablauf des Vertrages / des Programmes. Mit Abschluss eines Folgevertrages ist die vertraglich geregelte Nutzung auf Dauer fortzuführen, solange ein entsprechendes Vertragsangebot besteht.</p> <p>e)die Ausübung der Jagd, insbesondere:</p> <ul style="list-style-type: none"> - Aufsuchen, Nachstellen, Erlegen und Fangen von Wild - das Errichten, Nutzen und Versetzen von Ansitzleitern - Jagdschutzmaßnahmen gemäß § 25 LJG <p>f)die ordnungsgemäße Nutzung und Unterhaltung genehmigter vorhandener Einrichtungen (Fisch- und Feuerlöschteiche, Sportstätten, Freizeit- und Erholungseinrichtungen usw.) einschließlich der Nutzung der hierfür vorgesehenen und genehmigten Stell- und Parkplätze</p> <p>g)die Ausübung der Fischerei in Fließgewässern wie folgt:</p> <ul style="list-style-type: none"> - Angelfischerei in der Zeit vom 16. März bis zum 19. Oktober - Fischbesatz nur mit heimischen Fischarten - keine Düngung des Gewässers und keine Fütterung von Fischen <p>h)sonstige vor Inkrafttreten dieses Landschaftsplanes rechtmäßig ausgeübten Nutzungen in der bisherigen Art und im bisherigen Umfang sowie Nutzungen im Sinne des § 4 Bundesnaturschutzgesetz</p> <p><u>Zone II</u> Zur Zone II des Naturschutzgebietes gehört das zusammenhängende Waldgebiet mit einem bereits hohen bodenständigen Laubholzanteil in der Umgebung der Wiehltalsperre, hauptsächlich innerhalb des Geltungsbereichs der Trinkwasserschutzzonen. Es umfasst Flächen, die im Sinne einer naturnahen Forstwirtschaft zu Laub- und Mischwäldern mit überwiegend einheimischen Baumarten entwickelt werden sollen. Sie dienen zugleich als Umgebungsschutz für die ökologisch besonders wertvollen Flächen der Zone I.</p> <p><u>Zur Erreichung und Erhaltung des Schutzzwecks in der Zone II ist insbesondere verboten:</u></p>	<p>beispielsweise im Rahmen des Vertragsnaturschutzes gemäß den Bestimmungen des Oberbergischen Kulturlandschaftsprogrammes möglich</p> <p>Naturnahe Waldbewirtschaftung im Sinne des Gebotes bedeutet u.a.: Einbeziehung der Naturverjüngung, Verzicht auf flächige Nutzungen, Vorratspflege, Erhaltung von einigen stehenden und umgefallenen Totbäumen, Erhaltung von Einzelbäumen und Baumgruppen über die Hieb reife hinaus zu Altholz bzw. Altholzinseln</p> <p>Der Begriff „Vertragsnaturschutz“ bezieht sich auf Verträge zwischen Bewirtschaftern und der Unteren Landschaftsbehörde bzw. dem Landesbetrieb Wald und Holz</p> <p>Insbesondere die in den Verboten 7, 8, 10, 11, 13-15, 17, 31 und 37 aufgeführten Tatbestände betreffen nicht die land- und forstwirtschaftliche Bodennutzung oder sie sind kein Bestandteil der guten fachlichen Praxis (vgl. zum Begriff der guten fachlichen Praxis die Kriterienkataloge in § 2c (4) LG NW für die Landwirtschaft und in § 1b LFoG NW für die Forstwirtschaft in der jeweils gültigen Fassung der Regelungen)</p> <p>Der Bewirtschafter ist nicht an die vertraglichen Bewirtschaftungsauflagen gebunden, sofern der Oberbergische Kreis seinerseits den Vertrag nicht fortführen kann (z. B. wegen fehlender Haushaltsmittel). Diese Unberührtheit gilt nicht für die mit öffentlichen Mitteln geförderten Gehölzanzpflanzungen, da diese als gesetzlich geschützte Landschaftsbestandteile anzusehen sind (§ 47 LG NW)</p> <p>§ 4 BNatSchG betrifft Nutzungen von Flächen für öffentliche Zwecke, wie z. B. Ver- und Entsorgung, öffentlicher Verkehr, Hochwasserschutz. Die Ziele des Naturschutzes und der Landschaftspflege sind bei diesen Nutzungen zu berücksichtigen.</p> <p>Die Größe der Zone II beträgt 752,4 ha</p>
------------------------	---	---

<p>(noch 2.1-16 II)</p>	<p>1.) bauliche Anlagen gemäß den Bestimmung des § 2 der Bauordnung für das Land Nordrhein-Westfalen, Verkehrsanlagen mit Nebenanlagen sowie der Bergbehörde unterliegende Anlagen zu errichten oder bestehende bauliche Anlagen einschließlich deren Nutzung zu ändern, auch wenn sie keiner Genehmigung oder Anzeige bedürfen</p> <p>2.) Werbeanlagen oder -mittel, Schilder oder Beschriftung zu errichten, anzubringen oder zu ändern, soweit sie nicht ausschließlich auf die Schutzausweisung und den Schutzzweck hinweisen oder gesetzlich vorgeschrieben sind oder als Ortshinweise oder Warntafel dienen oder sich auf den Verkehr und die Verkehrslenkung beziehen</p> <p>3.) Buden, Verkaufsstände, Verkaufswagen oder Warenautomaten aufzustellen</p> <p>4.) Wohnwagen, Zelte oder ähnliche, dem dauernden oder zeitweiligen Aufenthalt von Menschen dienenden Anlagen sowie der Unterbringung von Tieren dienenden Anlagen aufzustellen oder abzustellen</p> <p>5.) Straßen, Rad-, Fahr-, Reit- und Gehwege oder Plätze zu errichten oder zu ändern</p> <p>6.) mit Fahrzeugen außerhalb der Fahrwege, Park- und Stellplätze und Hofräume zu fahren und diese dort abzustellen</p> <p>7.) Verfüllungen, Auf- oder Abtragungen, Ausschachtungen, Sprengungen vorzunehmen oder die Boden- und Geländegestalt auf andere Weise zu verändern oder Gelände- oder Böschungskanten abzuschleifen oder zu verändern</p> <p>8.) Gewässer –einschließlich Fischteiche- anzulegen oder zu erweitern, zu beseitigen oder umzugestalten sowie die Eigenschaften der oberirdischen Gewässer, einschließlich ihrer Quellen, zu verändern oder Aufsturmaßnahmen durchzuführen; ausgenommen sind die mit der Unteren Landschaftsbehörde und der Unteren Wasserbehörde abgesprochenen Maßnahmen der Gewässerunterhaltung</p> <p>9.) Grünland, Brachflächen, Quellsümpfe und Feuchtstellen umzubrechen, in andere Nutzungen umzuwandeln, zu dränieren oder hier Flächendränierungen vorzunehmen; im Einzelfall kann die Untere Landschaftsbehörde durch Erteilung einer Ausnahmegenehmigung den Grünlandumbruch auf naturschutzfachlich unbedenklichen Flächen zulassen.</p> <p>10.) landschaftsfremde Stoffe oder Gegenstände, insbesondere feste oder flüssige oder in sonstiger Form vorliegende Abfallstoffe wie z.B. Schutt- oder Altmaterial oder organische Abfälle an anderen als an den dafür mit Genehmigung oder behördlicher Zustimmung zugelassenen Plätzen wegzuerwerfen, abzuladen, zu lagern oder einzubauen</p> <p>11.) Gülle, Silageabwässer, Düngemittel oder sonstige gewässerverschmutzende oder -belastende oder die Gewässerqualität vermindern Stoffe in Gewässer einzuleiten oder oberflächlich in Siefen, Gewässer oder Quellbereiche abzuleiten oder diese oberflächlich konzentriert zur Versickerung zu bringen</p> <p>12.) Wildfütterstellen oder Wildäcker anzulegen oder Wildtiere</p>	<p>Als bauliche Anlagen gelten mit dem Erdboden verbundene, aus Baustoffen und Bauteilen hergestellte Anlagen. Eine Verbindung mit dem Erdboden besteht auch dann, wenn die Anlage durch eigene Schwere auf dem Boden ruht oder auf ortsfesten Bahnen begrenzt beweglich ist oder wenn die Anlage nach ihrem Verwendungszweck dazu bestimmt ist, überwiegend ortsfest benutzt zu werden. Anschüttungen, Abgrabungen, Lager- und Ausstellungsplätze, Dauercamping- und Dauerzeltplätze sowie künstliche Hohlräume unterhalb der Erdoberfläche gelten als bauliche Anlagen. Bauliche Anlagen sind insbesondere auch :</p> <p>a) Landungs-, Boots- und Angelstege b) am Ufer oder auf dem Grund eines Gewässers verankerte Fischzuchtanlagen, Wohn- und Hausboote c) Dauercamping- und Zeltplätze d) Sport- und Spielplätze e) Lager- und Ausstellungsplätze f) Zäune und andere aus Baustoffen oder Bauteilen hergestellte Einfriedungen mit Ausnahme von ortstüblichen Weide- oder Koppel- sowie Forstkultur – Zäunen g) Aufschüttungen oder Abgrabungen h) oberirdische oder unterirdische Versorgungs- oder Entsorgungsleitungen sowie Drainagen i) Fernmeldeeinrichtungen k) jagdliche Einrichtungen</p> <p>Die Auflistung der baulichen Anlagen ist nur beispielhaft und nicht abschließend.</p> <p>Hierunter fällt auch die Auffüllung von Oberboden zur landwirtschaftlichen oder forstwirtschaftlichen Bodenverbesserung</p> <p>Brachflächen sind wie folgt definiert: Brachflächen sind Grundstücke, deren Bewirtschaftung aufgegeben ist oder die länger als drei Jahre nicht genutzt sind, es sei denn, dass eine Nutzung ins Werk gesetzt ist.</p> <p>Das Verbot gilt nicht für die Lagerung und das Abstellen von land- und forstwirtschaftlichen Geräten und Gegenständen abseits von Straßen und Wegen über einen Zeitraum von bis zu 60 Tagen, wenn deren Gebrauch bei der aktuellen Flächenbewirtschaftung erforderlich, aber vorübergehend ausgesetzt ist.</p> <p>Auf das Verbot Nr. 23 wird verwiesen.</p>
-------------------------	---	---

<p>(noch 2.1-16 II)</p>	<p>auszusetzen</p> <p>13.) Gehölzbestände wie z.B. Hecken, Gebüsche, Feld- und Ufergehölze, Einzelbäume, Baumgruppen, Baumalleen sowie Baumreihen und Gehölzstreifen teilweise oder gänzlich zu beseitigen oder zu beschädigen bzw. deren Beseitigung oder erhebliche Beschädigung durch Weidetiere zuzulassen</p> <p>14.) Waldflächen zu beweiden</p> <p>15.) Quellen oder Gewässerränder einschließlich des Bewuchses zu zerstören, zu beschädigen oder auf andere Weise zu beeinträchtigen; hierzu zählt auch die Beweidung von Quellen und die übermäßige Beweidung von Gewässerrändern.</p> <p>16.) Einrichtungen für den Wasser-, Schieß-, Luft-, Motor- und Modellsport bereitzuhalten, anzulegen, zur Verfügung zu stellen, zu ändern oder diese Sportarten zu betreiben</p> <p>17.) Frei- und Erdverkabelungen oder Rohrleitungen zu verlegen, zu bauen oder zu verändern; ausgenommen sind Maßnahmen zur Errichtung und Unterhaltung von Selbsttränken für das Weidevieh sowie zur notwendigen Stromversorgung von Weideflächen</p> <p>18.) das Gebiet über den bisherigen Umfang hinaus für die Erholung zu nutzen</p> <p>19.) Flächen außerhalb der Straßen und Wege, Park- und Stellplätze zu betreten und auf ihnen zu reiten oder dort Pferde zu führen</p> <p>20.) zu lagern oder Feuer zu machen</p> <p>21.) Hunde außerhalb von Straßen, Rad-, Fahr-, Reit- und Gehwegen laufen zu lassen oder nicht angeleinte Hunde mit sich zu führen; ausgenommen bleiben Jagdhunde sowie Hütehunde in Ausübung ihrer zweckbestimmten Aufgaben</p> <p>22.) Veranstaltungen aller Art durchzuführen; die Untere Landschaftsbehörde kann durch Erteilung einer Ausnahmegenehmigung Veranstaltungen unter fachkundiger Leitung zu Zwecken der Forschung und Lehre zulassen.</p> <p>23.) jegliche stickstoffhaltige Düngemittel anzuwenden, zu lagern oder einzubringen, Futtermieten anzulegen, Dung- oder Mistmieten anzulegen, Faul- und Klärschlamm oder Gärfutter oder Gülle oder sonstige organischen Stoffe und ähnliches auszubringen oder zu lagern</p> <p>24.) Pflanzenbehandlungsmittel einschließlich Schädlingsbekämpfungsmittel anzuwenden oder zu lagern; ausgenommen ist der punktuelle Einsatz von für diesen Zweck zugelassenen Herbiziden zur Bekämpfung von Problemunkräutern auf landwirtschaftlich genutzten Flächen</p> <p>25.) Bäume, Sträucher, Kräuter, Stauden und sonstige Pflanzen oder Tiere einzubringen; ausgenommen bleiben von der Landschaftsbehörde angeordnete oder genehmigte Maßnahmen zur Realisierung oder Erhaltung des Schutzzweckes sowie waldbauliche Maßnahmen im Sinne der naturnahen Waldbewirtschaftung</p> <p>26.) wildlebende Tiere einschließlich ihrer Entwicklungsformen - wie z. B. Eier, Puppen, Larven - zu beunruhigen, zu stören, zu verletzen, zu beschädigen, zu fangen, zu entnehmen, zu zerstören oder zu töten; zu ihrem Fang geeignete Vorrichtungen anzubringen; ihre Brut- und Lebensstätten fortzunehmen, zu beeinträchtigen, zu beschädigen oder zu zerstören</p> <p>27.) Bäume, Sträucher und sonstige wildwachsende Pflanzen zu beschädigen, auszureißen, auszugraben oder Teile davon abzutrennen oder auf andere Weise zu beschädigen</p> <p>28.) den Grundwasserstand zu verändern, Entwässerungs- oder andere den Wasserhaushalt verändernde Maßnahmen durchzuführen; im Einzelfall kann die Untere Landschaftsbehörde durch Erteilung einer Ausnahmegenehmigung Instandsetzungen von funktionslosen Dränagen</p>	<p>Als Beschädigung gelten auch das Verletzen des Wurzelwerkes und jede andere Maßnahme, die geeignet ist, das Wachstum nachhaltig zu beeinträchtigen, nicht jedoch die ordnungsgemäße Pflege (Rückschnitt des jährlichen Zuwachses) zum Schutz landwirtschaftlicher Flächen und im Rahmen der Unterhaltung von Straßen und Wegen in der Zeit vom 01. Oktober bis 28./29. Februar gemäß § 64 LG NW</p> <p>Nach Möglichkeit sind Quellen und Gewässerränder aus der Beweidung heraus zu nehmen; Viehtränken an Quellen und Gewässern sollten durch Selbsttränkanlagen, aber keine Badewannen oder ähnliches, ersetzt werden. Eine Förderung von Maßnahmen, die dem Schutz der Gewässer dienen, ist beispielsweise im Rahmen des Uferandstreifenprogramms oder im Rahmen des Vertragsnaturschutzes gemäß den Bestimmungen des Oberbergischen Kulturlandschaftsprogrammes möglich</p> <p>Die zwischen der Unteren Landschaftsbehörde und dem Landesbetrieb Wald und Holz einvernehmlich abgestimmte Kalkung von Forstflächen ist nicht als Düngung, sondern als Bodenschutzmaßnahme anzusehen.</p> <p>vgl. Regelung h) zur Unberührtheit</p>
-----------------------------	--	---

<p>(noch 2.1-16 II)</p>	<p>und Abzugsgräben zulassen</p> <p>29.) Gewässer zu befahren, in ihnen zu baden, zu schwimmen, zu tauchen oder ihre Eisdecke zu betreten oder zu befahren</p> <p>30.) die Durchführung von Jagdhundeprüfungen</p> <p>31.) die Bodendecke auf Feldrainen, Böschungen, nicht bewirtschafteten Flächen und an Straßen und Wegrändern abzubrennen, zu beschädigen, zu vernichten oder mit chemischen Mitteln niedrig zu halten sowie die Grasnarbe auf Grünland durch übermäßige Weidenutzung oder andere Maßnahmen erheblich zu beschädigen oder zu zerstören.</p> <p>32.) Laubholzbestände in Nadelholzbestände umzuwandeln; die Beimischung von maximal 20 % standortgerechten Nadelbäumen sowie die Beibehaltung eines bestehenden Anteils von maximal 20 % standortgerechter Mischbaumarten ist zulässig, wobei die Auswahl der Baumarten mit dem Landesbetrieb Wald und Holz einvernehmlich abzustimmen ist</p> <p>33.) die Erstaufforstung sowie das Anlegen von Weihnachtsbaum-, Schmuckreisig- und Baumschulkulturen</p> <p>34.) in Laubholzbeständen Kahlschlag vorzunehmen; im Einzelfall kann der Landesbetrieb Wald und Holz im Benehmen mit der Unteren Landschaftsbehörde durch Erteilung einer Ausnahmegenehmigung eine Abweichung von dieser Regel zulassen (z. B. zur Förderung des Anbaus von heimischen Lichtbaumarten)</p> <p>35.) der Laubholzeinschlag in der Zeit vom 01.04. bis 31.08. eines jeden Jahres sowie ganzjährig Großhöhlenbäume (Öffnung > 5 cm) und artenschutzrelevante Horst- und Höhlenbäume (z.B. Bäume mit mehreren Kleinhöhlen, Bäume mit intakten Horsten) zu fällen</p> <p>36.) Gehölzarten, die nicht zu den natürlichen Waldgesellschaften des jeweiligen Standortes gehören sowie Pflanzmaterial ungeeigneter Herkünfte in Bestände der natürlichen Waldgesellschaften einzubringen; die Beimischung von maximal 20 % standortgerechten Nadelbäumen sowie die Beibehaltung eines bestehenden Anteils von maximal 20 % standortgerechter Mischbaumarten ist zulässig, wobei die Auswahl der Baumarten mit dem Landesbetrieb Wald und Holz einvernehmlich abzustimmen ist</p> <p>37.) Befahren von Waldbeständen mit forstlichen Motorfahrzeugen außerhalb der Wege, Rückegassen und Rückelinien</p> <p><u>Zur Erreichung und Erhaltung des Schutzzwecks ist geboten:</u></p> <p>-Erarbeitung und Umsetzung einer für die Verwirklichung des Schutzzieles geeigneten Fachplanung</p> <p>-Ankauf der Fläche durch den Oberbergischen Kreis, soweit dies zur Realisierung der Festsetzungskategorie des Schutzzwecks erforderlich ist</p> <p>-die Entfernung von Nadelgehölzen und nicht heimischen Laubgehölzen (incl. Hybridpappeln) im Bereich der Talauen und in den nach § 62 LG geschützten Biotopen</p> <p>-bei Wiederaufforstung Baumarten der natürlichen Waldgesellschaft zu verwenden; die Auswahl der Baumarten ist mit dem Landesbetrieb Wald und Holz einvernehmlich abzustimmen. Die Beimischung von maximal 20 % standortgerechten Nadelbäumen sowie die Beibehaltung eines bestehenden Anteils von maximal 20 % standortgerechter Mischbaumarten ist zulässig.</p> <p>-nach Möglichkeit extensive Grünlandnutzung im Rahmen vertraglicher Vereinbarungen</p> <p>-Naturnahe Waldbewirtschaftung</p> <p>-teilweise oder vollständige Aufgabe der forstlichen Nutzung auf freiwilliger Basis oder im Rahmen des Vertragsnaturschutzes</p>	<p>Alle innerhalb von 3 Jahren durchgeführten flächenhaften Nutzungen größer als 0,3 ha oder Eingriffe, die den Bestockungsgrad unter 0,3 absenken und die größer als 0,5 ha sind, gelten als Kahlschläge.</p> <p>Als Bestände der natürlichen Waldgesellschaften gelten Buchenwälder, Buchen-Eichenwälder auf flachgründigen Standorten, Stieleichen-Hainbuchenwälder der Täler und Unterhänge, Birken- (Erlen-) Bruchwälder, bachbegleitende Erlen-Eschenwälder.</p> <p>Geeignete Fachplanungen sind z.B. Sofortmaßnahmenkonzepte, Waldpflegepläne, Biotopmanagementpläne, etc.</p> <p>Eine Förderung der extensiven Grünlandnutzung ist beispielsweise im Rahmen des Vertragsnaturschutzes gemäß den Bestimmungen des Oberbergischen Kulturlandschaftsprogrammes möglich</p> <p>Naturnahe Waldbewirtschaftung im Sinne des Gebotes bedeutet u.a.: Einbeziehung der Naturverjüngung, Verzicht auf flächige Nutzungen, Vorratspflege, Erhaltung von einigen stehenden und umgefallenen Totbäumen, Erhaltung von Einzelbäumen und Baumgruppen über die Hiebreife hinaus zu Altholz bzw. Altholzinseln</p> <p>Der Begriff „Vertragsnaturschutz“ bezieht sich auf Verträge zwischen Bewirtschaftern und der Unteren Landschaftsbehörde bzw. dem Landesbetrieb Wald und Holz</p>
-------------------------	---	---

<p>(noch 2.1-16 II)</p>	<p><u>Unberührt bleiben:</u></p> <p>a) die im Rahmen des Landschaftsplanes festgesetzten oder von der Unteren Landschaftsbehörde angeordneten oder genehmigten oder im Rahmen des Vertragsnaturschutzes vereinbarten und im Falle von Wald im engen Zusammenwirken mit dem Landesbetrieb Wald und Holz abgestimmten Maßnahmen zur Pflege, Sicherung oder Entwicklung</p> <p>b) unaufschiebbare Maßnahmen zur Abwehr einer unmittelbar drohenden Gefahr; die Maßnahmen sind der Unteren Landschaftsbehörde nachträglich unverzüglich anzuzeigen</p> <p>c) die ordnungsgemäße Bewirtschaftung der land- und forstwirtschaftlichen Flächen nach guter fachlicher Praxis in der bisherigen Art und im bisherigen Umfang mit Ausnahme der Verbote 9, 24, 28, 32 und 34 bis 36;</p> <p>d) bei aktueller und zukünftiger erstmaliger Teilnahme am Vertragsnaturschutz bzw. an landwirtschaftlichen Extensivierungsprogrammen auf Privatflächen die Wiederaufnahme der rechtmäßig ausgeübten Nutzung nach Ablauf des Vertrages / des Programmes. Mit Abschluss eines Folgevertrages ist die vertraglich geregelte Nutzung auf Dauer fortzuführen, solange ein entsprechendes Vertragsangebot besteht</p> <p>e) die Ausübung der Jagd, insbesondere:</p> <ul style="list-style-type: none"> - Aufsuchen, Nachstellen, Erlegen und Fangen von Wild - das Errichten, Nutzen und Versetzen von Ansitzleitern - Jagdschutzmaßnahmen gemäß § 25 LJG - die ausnahmsweise Aufstellung und Nutzung von Jagdkanzeln zur Vermeidung von akuten, übermäßigen Wildschäden nach Abstimmung mit der Unteren Landschaftsbehörde und der Unteren Jagdbehörde - die Anlegung von Wildfutterstellen nach Abstimmung mit der Unteren Landschaftsbehörde und der Unteren Jagdbehörde, wenn dadurch die umgebende Bodenlebewelt sowie Vegetation keinen Schaden nimmt - die Anlegung von Wildäckern in Abstimmung mit der Unteren Landschaftsbehörde und der Unteren Jagdbehörde - die Anpflanzung von Wildverbissgehölzen nach Abstimmung mit der Unteren Landschaftsbehörde und der Unteren Jagdbehörde <p>f) die ordnungsgemäße Nutzung und Unterhaltung genehmigter vorhandener Einrichtungen (Fisch- und Feuerlöschteiche, Sportstätten, Freizeit- und Erholungseinrichtungen usw.) einschließlich der Nutzung der hierfür vorgesehenen und genehmigten Stell- und Parkplätze</p> <p>g) die Ausübung der Fischerei in Fließgewässern wie folgt:</p> <ul style="list-style-type: none"> - Angelfischerei in der Zeit vom 16. März bis zum 19. Oktober - Fischbesatz nur mit heimischen Fischarten - keine Düngung des Gewässers und keine Fütterung von Fischen <p>h) bei drohenden Kalamitäten und zum Schutz gepolterten Holzes der ausnahmsweise Einsatz von Insektiziden im Einvernehmen zwischen Unterer Landschaftsbehörde und dem Landesbetrieb Wald und Holz. Die für die Verwendung vorgesehenen Mittel müssen im Pflanzenschutzmittelverzeichnis der Biologischen Bundesanstalt für Land- und Forstwirtschaft Braunschweig verzeichnet und für diesen Zweck zugelassen sein.</p> <p>i) sonstige vor Inkrafttreten dieses Landschaftsplanes rechtmäßig ausgeübten Nutzungen in der bisherigen Art und im bisherigen Umfang sowie Nutzungen im Sinne des § 4 Bundesnaturschutzgesetz</p>	<p>Insbesondere die in den Verboten 7, 8, 10, 11, 13-15, 17, 31, 33 und 37 aufgeführten Tatbestände betreffen nicht die land- und forstwirtschaftliche Bodennutzung oder sie sind kein Bestandteil der guten fachlichen Praxis (vgl. zum Begriff der guten fachlichen Praxis die Kriterienkataloge in § 2c (4) LG NW für die Landwirtschaft und in § 1b LFOG NW für die Forstwirtschaft in der jeweils gültigen Fassung der Regelungen)</p> <p>Der Bewirtschafter ist nicht an die vertraglichen Bewirtschaftungsauflagen gebunden, sofern der Oberbergische Kreis seinerseits den Vertrag nicht fortführen kann (z. B. wegen fehlender Haushaltsmittel). Diese Unberührtheit gilt nicht für die mit öffentlichen Mitteln geförderten Gehölzanzpflanzungen, da diese als gesetzlich geschützte Landschaftsbestandteile anzusehen sind (§ 47 LG NW)</p> <p>§ 4 BNatSchG betrifft Nutzungen von Flächen für öffentliche Zwecke, wie z. B. Ver- und Entsorgung, öffentlicher Verkehr, Hochwasserschutz. Die Ziele des Naturschutzes und der Landschaftspflege sind bei diesen Nutzungen zu berücksichtigen.</p>
-----------------------------	--	--

<p>2.1-17 N 17 Ede</p>	<p>Naturschutzgebiet „Streesharthbach und Nebenbäche“</p> <p>Die Schutzausweisung erfolgt zur Erhaltung und Entwicklung des offenen Mittelgebirgstals und seiner Seitenarme mit Feucht- und Nassweiden, Grünlandbrachen und örtlichen Gehölzstrukturen sowie zur ökologischen Optimierung durch Entwicklung und Pflege nährstoffarmer Grünlandgesellschaften, in Teilbereichen Überlassung der natürlichen Sukzession.</p> <p><u>Zur Erreichung und Erhaltung des Schutzzwecks ist insbesondere verboten:</u></p> <p>1.) bauliche Anlagen gemäß den Bestimmung des § 2 der Bauordnung für das Land Nordrhein-Westfalen, Verkehrsanlagen mit Nebenanlagen sowie der Bergbehörde unterliegende Anlagen zu errichten oder bestehende bauliche Anlagen einschließlich deren Nutzung zu ändern, auch wenn sie keiner Genehmigung oder Anzeige bedürfen</p> <p>2.) Werbeanlagen oder -mittel, Schilder oder Beschriftung zu errichten, anzubringen oder zu ändern, soweit sie nicht ausschließlich auf die Schutzausweisung und den Schutzzweck hinweisen oder gesetzlich vorgeschrieben sind oder als Ortshinweise oder Warntafel dienen oder sich auf den Verkehr und die Verkehrslenkung beziehen</p> <p>3.) Buden, Verkaufsstände, Verkaufswagen oder Warenautomaten aufzustellen</p> <p>4.) Wohnwagen, Zelte oder ähnliche, dem dauernden oder zeitweiligen Aufenthalt von Menschen dienenden Anlagen sowie der Unterbringung von Tieren dienenden Anlagen aufzustellen oder abzustellen</p> <p>5.) Straßen, Rad-, Fahr-, Reit- und Gehwege oder Plätze zu errichten oder zu ändern</p> <p>6.) mit Fahrzeugen außerhalb der Fahrwege, Park- und Stellplätze und Hofräume zu fahren und diese dort abzustellen</p> <p>7.) Verfüllungen, Auf- oder Abtragungen, Ausschachtungen, Sprengungen vorzunehmen oder die Boden- und Geländegestalt auf andere Weise zu verändern oder Gelände- oder Böschungskanten abzuschleifen oder zu verändern</p> <p>8.) Gewässer –einschließlich Fischteiche- anzulegen oder zu erweitern, zu beseitigen oder umzugestalten sowie die Eigenschaften der oberirdischen Gewässer, einschließlich ihrer Quellen, zu verändern oder Aufstaumaßnahmen durchzuführen; ausgenommen sind die mit der Unteren Landschaftsbehörde und der Unteren Wasserbehörde abgesprochenen Maßnahmen der Gewässerunterhaltung</p> <p>9.) Grünland, Brachflächen, Quellsümpfe und Feuchtstellen umzubrechen, in andere Nutzungen umzuwandeln, zu dränieren oder hier Flächendränierungen vorzunehmen; im Einzelfall kann die Untere Landschaftsbehörde durch Erteilung einer Ausnahmegenehmigung den Grünlandumbruch auf naturschutzfachlich unbedenklichen Flächen zulassen.</p>	<p>westlich Odenspiel und Erdingen</p> <p>Die Größe des gesamten Naturschutzgebietes beträgt 23,0 ha. Die Empfehlungen des Fachbeitrages sind berücksichtigt, soweit sie das NSG betreffen.</p> <p>Als bauliche Anlagen gelten mit dem Erdboden verbundene, aus Baustoffen und Bauteilen hergestellte Anlagen. Eine Verbindung mit dem Erdboden besteht auch dann, wenn die Anlage durch eigene Schwere auf dem Boden ruht oder auf ortsfesten Bahnen begrenzt beweglich ist oder wenn die Anlage nach ihrem Verwendungszweck dazu bestimmt ist, überwiegend ortsfest benutzt zu werden. Anschüttungen, Abgrabungen, Lager- und Ausstellungsplätze, Dauercamping- und Dauerzeltplätze sowie künstliche Hohlräume unterhalb der Erdoberfläche gelten als bauliche Anlagen. Bauliche Anlagen sind insbesondere auch :</p> <p>a)Landungs-, Boots- und Angelstege b)am Ufer oder auf dem Grund eines Gewässers verankerte Fischzuchtanlagen, Wohn- und Hausboote c)Dauercamping- und Zeltplätze d)Sport- und Spielplätze e)Lager- und Ausstellungsplätze f)Zäune und andere aus Baustoffen oder Bauteilen hergestellte Einfriedigungen mit Ausnahme von ortstüblichen Weiden- oder Koppel- sowie Forstkultur – Zäunen g)Aufschüttungen oder Abgrabungen h)oberirdische oder unterirdische Versorgungs- oder Entsorgungsleitungen sowie Drainagen i)Fernmeldeeinrichtungen k)Anlage geschlossener Kanzeln</p> <p>Die Auflistung der baulichen Anlagen ist nur beispielhaft und nicht abschließend.</p> <p>Hierunter fällt auch die Auffüllung von Oberboden zur landwirtschaftlichen oder forstwirtschaftlichen Bodenverbesserung</p> <p>Brachflächen sind nach § 24 (2) LG NW definiert</p>
-------------------------------------	--	--

(noch 2.1-17)	<p>10.) landschaftsfremde Stoffe oder Gegenstände, insbesondere feste oder flüssige oder in sonstiger Form vorliegende Abfallstoffe wie z.B. Schutt- oder Altmaterial oder organische Abfälle an anderen als an den dafür mit Genehmigung oder behördlicher Zustimmung zugelassenen Plätzen wegzuerwerfen, abzuladen, zu lagern oder einzubauen</p> <p>11.) Gülle, Silageabwässer, Düngemittel oder sonstige gewässerverschmutzende oder -belastende oder die Gewässerqualität vermindernde Stoffe in Gewässer einzuleiten oder oberflächlich in Siefen, Gewässer oder Quellbereiche abzuleiten oder diese oberflächlich konzentriert zur Versickerung zu bringen</p> <p>12.) Wildfütterstellen oder Wildäcker anzulegen oder Wildtiere auszusetzen</p> <p>13.) Gehölzbestände wie z.B. Hecken, Gebüsche, Feld- und Ufergehölze, Einzelbäume, Baumgruppen, Baumalleen sowie Baumreihen und Gehölzstreifen teilweise oder gänzlich zu beseitigen oder zu beschädigen bzw. deren Beseitigung oder erhebliche Beschädigung durch Weidetiere zuzulassen</p> <p>14.) Waldflächen zu beweiden</p> <p>15.) Quellen oder Gewässerränder einschließlich des Bewuchses zu zerstören, zu beschädigen oder auf andere Weise zu beeinträchtigen; hierzu zählt auch die Beweidung von Quellen und die übermäßige Beweidung von Gewässerrändern</p> <p>16.) Einrichtungen für den Wasser- Schieß-, Luft-, Motor- und Modellsport bereitzuhalten, anzulegen, zur Verfügung zu stellen, zu ändern oder diese Sportarten zu betreiben</p> <p>17.) Frei- und Erdverkabelungen oder Rohrleitungen zu verlegen, zu bauen oder zu verändern; ausgenommen sind Maßnahmen zur Errichtung und Unterhaltung von Selbsttränken für das Weidevieh sowie zur notwendigen Stromversorgung von Weideflächen</p> <p>18.) das Gebiet über den bisherigen Umfang hinaus für die Erholung zu nutzen</p> <p>19.) Flächen außerhalb der Straßen und Wege, Park- und Stellplätze zu betreten und auf ihnen zu reiten oder dort Pferde zu führen</p> <p>20.) zu lagern oder Feuer zu machen</p> <p>21.) Hunde außerhalb von Straßen, Rad-, Fahr-, Reit- und Gehwegen laufen zu lassen oder nicht angeleinte Hunde mit sich zu führen; ausgenommen bleiben Jagdhunde sowie Hütehunde in Ausübung ihrer zweckbestimmten Aufgaben</p> <p>22.) Veranstaltungen aller Art durchzuführen; die Untere Landschaftsbehörde kann durch Erteilung einer Ausnahmegenehmigung Veranstaltungen unter fachkundiger Leitung zu Zwecken der Forschung und Lehre zulassen</p> <p>23.) jegliche stickstoffhaltige Düngemittel anzuwenden, zu lagern oder einzubringen, Futtermieten anzulegen, Dung- oder Mistmieten anzulegen, Faul- und Klärschlamm oder Gärfutter oder Gülle oder sonstige organischen Stoffe und ähnliches auszubringen oder zu lagern,</p> <p>24.) Pflanzenbehandlungsmittel einschließlich Schädlingsbekämpfungsmittel anzuwenden oder zu lagern; ausgenommen ist der punktuelle Einsatz von für diesen Zweck zugelassenen Herbiziden zur Bekämpfung von Problemunkräutern auf landwirtschaftlich genutzten Flächen</p> <p>25.) Bäume, Sträucher, Kräuter, Stauden und sonstige Pflanzen oder Tiere einzubringen; ausgenommen bleiben von der Landschaftsbehörde angeordnete oder genehmigte Maßnahmen zur Realisierung oder Erhaltung des Schutzzweckes sowie waldbauliche Maßnahmen im Sinne der naturnahen Waldbewirtschaftung</p>	<p>Das Verbot gilt nicht für die Lagerung und das Abstellen von land- und forstwirtschaftlichen Geräten und Gegenständen abseits von Straßen und Wegen über einen Zeitraum von bis zu 60 Tagen, wenn deren Gebrauch bei der aktuellen Flächenbewirtschaftung erforderlich, aber vorübergehend ausgesetzt ist.</p> <p>Auf das Verbot Nr. 23 wird verwiesen.</p> <p>Als Beschädigung gelten auch das Verletzen des Wurzelwerkes und jede andere Maßnahme, die geeignet ist, das Wachstum nachhaltig zu beeinträchtigen, nicht jedoch die ordnungsgemäße Pflege (Rückschnitt des jährlichen Zuwachses) zum Schutz landwirtschaftlicher Flächen und im Rahmen der Unterhaltung von Straßen und Wegen in der Zeit vom 01. Oktober bis 28./29. Februar gemäß § 39 Abs.5 Nr. 2 BNatSchG</p> <p>Nach Möglichkeit sind Quellen und Gewässerränder aus der Beweidung heraus zu nehmen; Viehtränken an Quellen und Gewässern sollten durch Selbsttränkanlagen, aber keine Badewannen oder ähnliches, ersetzt werden. Eine Förderung von Maßnahmen, die dem Schutz der Gewässer dienen, ist beispielsweise im Rahmen des Uferstrandstreifenprogramms oder im Rahmen des Vertragsnaturschutzes gemäß den Bestimmungen des Oberbergischen Kulturlandschaftsprogrammes möglich</p> <p>Die zwischen der Unteren Landschaftsbehörde und dem Landesbetrieb Wald und Holz abgestimmte Kalkung von Forstflächen ist nicht als Düngung, sondern als Bodenschutzmaßnahme anzusehen.</p> <p>vgl. Regelung h) zur Unberührtheit</p>
---------------	---	---

<p>(noch 2.1-17)</p>	<p>26.) wildlebende Tiere einschließlich ihrer Entwicklungsformen - wie z. B. Eier, Puppen, Larven - zu beunruhigen, zu stören, zu verletzen, zu beschädigen, zu fangen, zu entnehmen, zu zerstören oder zu töten; zu ihrem Fang geeignete Vorrichtungen anzubringen; ihre Brut- und Lebensstätten fortzunehmen, zu beeinträchtigen, zu beschädigen oder zu zerstören</p> <p>27.) Bäume, Sträucher und sonstige wildwachsende Pflanzen zu beschädigen, auszureißen, auszugraben oder Teile davon abzutrennen oder auf andere Weise zu beschädigen</p> <p>28.) den Grundwasserstand zu verändern, Entwässerungs- oder andere den Wasserhaushalt verändernde Maßnahmen durchzuführen; im Einzelfall kann die Untere Landschaftsbehörde durch Erteilung einer Ausnahmegenehmigung Instandsetzungen von funktionslosen Dränagen und Abzugsgräben zulassen</p> <p>29.) Gewässer zu befahren, in ihnen zu baden, zu schwimmen, zu tauchen oder ihre Eisdecke zu betreten oder zu befahren</p> <p>30.) die Durchführung von Jagdhundeprüfungen</p> <p>31.) die Bodendecke auf Feldrainen, Böschungen, nicht bewirtschafteten Flächen und an Straßen und Wegrändern abzubrennen, zu beschädigen, zu vernichten oder mit chemischen Mitteln niedrig zu halten sowie die Grasnarbe auf Grünland durch übermäßige Weidenutzung oder andere Maßnahmen erheblich zu beschädigen oder zu zerstören.</p> <p>32.) Laubholzbestände in Nadelholzbestände umzuwandeln; die Beimischung von maximal 20 % standortgerechten Nadelbäumen sowie die Beibehaltung eines bestehenden Anteils von maximal 20 % standortgerechter Mischbaumarten ist zulässig, wobei die Auswahl der Baumarten mit dem Landesbetrieb Wald und Holz einvernehmlich abzustimmen ist</p> <p>33.) die Erstaufforstung sowie das Anlegen von Weihnachtsbaum-, Schmuckreisig- und Baumschulkulturen</p> <p>34.) in Laubholzbeständen Kahlschlag vorzunehmen; im Einzelfall kann der Landesbetrieb Wald und Holz im Benehmen mit der Unteren Landschaftsbehörde durch Erteilung einer Ausnahmegenehmigung eine Abweichung von dieser Regel zulassen (z. B. zur Förderung des Anbaus von heimischen Lichtbaumarten)</p> <p>35.) der Laubholzeinschlag in der Zeit vom 01.04. bis 31.08. eines jeden Jahres sowie ganzjährig Großhöhlenbäume (Öffnung > 5 cm) und artenschutzrelevante Horst- und Höhlenbäume (z.B. Bäume mit mehreren Kleinhöhlen, Bäume mit intakten Horsten) zu fällen</p> <p>36.) Gehölzarten, die nicht zu den natürlichen Waldgesellschaften des jeweiligen Standortes gehören sowie Pflanzmaterial ungeeigneter Herkünfte in Bestände der natürlichen Waldgesellschaften einzubringen; die Beimischung von maximal 20 % standortgerechten Nadelbäumen sowie die Beibehaltung eines bestehenden Anteils von maximal 20 % standortgerechter Mischbaumarten ist zulässig, wobei die Auswahl der Baumarten mit dem Landesbetrieb Wald und Holz einvernehmlich abzustimmen ist</p> <p>37.) Befahren von Waldbeständen mit forstlichen Motorfahrzeugen außerhalb der Wege, Rückegassen und Rückelinien</p> <p><u>Zur Erreichung und Erhaltung des Schutzzwecks ist geboten:</u></p> <ul style="list-style-type: none"> -Erarbeitung und Umsetzung einer für die Verwirklichung des Schutzzieles geeigneten Fachplanung -Ankauf der Fläche durch den Oberbergischen Kreis, soweit dies zur Realisierung der Festsetzungskategorie des Schutzzwecks erforderlich ist -die Entfernung von Nadelgehölzen und nicht heimischen Laubgehölzen (incl. Hybridpappeln) im Bereich der Talauen und in den nach § 30 BNatSchG und § 62 LG geschützten Biotopen -bei Wiederaufforstung Baumarten der natürlichen Waldgesellschaft zu verwenden; die Auswahl der Baumarten ist mit dem Landesbetrieb Wald und Holz einvernehmlich abzustimmen. Die Beimischung von maximal 20 % standortgerechten Nadelbäumen sowie die Beibehaltung eines bestehenden Anteils von maximal 20 % standortgerechter Mischbaumarten ist zulässig. -nach Möglichkeit extensive Grünlandnutzung im Rahmen vertraglicher 	<p>Die laufende Unterhaltung vorhandener Dränagen und Abzugsgräben ist vom Verbot nicht erfasst.</p> <p>Alle innerhalb von 3 Jahren durchgeführten flächenhaften Nutzungen größer als 0,3 ha oder Eingriffe, die den Bestockungsgrad unter 0,3 absenken und die größer als 0,5 ha sind, gelten als Kahlschläge</p> <p>Als Bestände der natürlichen Waldgesellschaften gelten Buchenwälder, Buchen-Eichenwälder auf flachgründigen Standorten, Stieleichen-Hainbuchenwälder der Täler und Unterhänge, Birken- (Erlen-) Bruchwälder, bachbegleitende Erlen-Eschenwälder.</p> <p>Geeignete Fachplanungen sind z.B. Sofortmaßnahmenkonzepte, Waldpflegepläne, Biotopmanagementpläne, etc.</p> <p>Eine Förderung der extensiven Grünlandnutzung ist</p>
----------------------	--	--

<p>(noch 2.1-17)</p>	<p>Vereinbarungen</p> <p>-Naturnahe Waldbewirtschaftung</p> <p>-teilweise oder vollständige Aufgabe der forstlichen Nutzung auf freiwilliger Basis oder im Rahmen des Vertragsnaturschutzes</p> <p><u>Unberührt bleiben:</u></p> <p>a)die im Rahmen des Landschaftsplanes festgesetzten oder von der Unteren Landschaftsbehörde angeordneten oder genehmigten oder im Rahmen des Vertragsnaturschutzes vereinbarten und im Falle von Wald im engen Zusammenwirken mit dem Landesbetrieb Wald und Holz abgestimmten Maßnahmen zur Pflege, Sicherung oder Entwicklung</p> <p>b)unaufschiebbare Maßnahmen zur Abwehr einer unmittelbar drohenden Gefahr; die Maßnahmen sind der Unteren Landschaftsbehörde nachträglich unverzüglich anzuzeigen</p> <p>c)die ordnungsgemäße Bewirtschaftung der land- und forstwirtschaftlichen Flächen nach guter fachlicher Praxis in der bisherigen Art und im bisherigen Umfang mit Ausnahme der Verbote 9, 24, 28, 32 und 34 bis 36</p> <p>d)bei aktueller und zukünftiger, erstmaliger Teilnahme an Agrarumweltmaßnahmen auf Privatflächen nach Ablauf des Vertrages / des Programmes die Wiederaufnahme der rechtmäßig ausgeübten Nutzung in Art und Umfang wie vor Vertragsbeginn. Mit Abschluss eines Folgevertrages ist die vertraglich geregelte Nutzung auf Dauer fortzuführen, solange ein entsprechendes Vertragsangebot besteht</p> <p>e)die Ausübung der Jagd, insbesondere:</p> <ul style="list-style-type: none"> - Aufsuchen, Nachstellen, Erlegen und Fangen von Wild - das Errichten, Nutzen und Versetzen von Ansitzleitern - Jagdschutzmaßnahmen gemäß § 25 LJG <p>f)die ordnungsgemäße Nutzung und Unterhaltung genehmigter vorhandener Einrichtungen (Fisch- und Feuerlöschteiche, Sportstätten, Freizeit- und Erholungseinrichtungen usw.) einschließlich der Nutzung der hierfür vorgesehenen und genehmigten Stell- und Parkplätze</p> <p>g)die Ausübung der Fischerei in Fließ- und Stillgewässern wie folgt:</p> <ul style="list-style-type: none"> - Angelfischerei in der Zeit vom 16. März bis zum 19. Oktober - notwendiger Fischbesatz nur mit heimischen Fischarten - keine Düngung des Gewässers und keine Fütterung von Fischen <p>h) bei drohenden Kalamitäten und zum Schutz gepolterten Holzes der ausnahmsweise Einsatz von Insektiziden im Einvernehmen zwischen Unterer Landschaftsbehörde und dem Landesbetrieb Wald und Holz. Die für die Verwendung vorgesehenen Mittel müssen im Pflanzenschutzmittelverzeichnis der Biologischen Bundesanstalt für Land- und Forstwirtschaft Braunschweig verzeichnet und für diesen Zweck zugelassen sein.</p> <p>i)sonstige vor Inkrafttreten dieses Landschaftsplanes rechtmäßig ausgeübten Nutzungen in der bisherigen Art und im bisherigen Umfang sowie Nutzungen im Sinne des § 4 Bundesnaturschutzgesetz</p>	<p>beispielsweise im Rahmen des Vertragsnaturschutzes gemäß den Bestimmungen des Oberbergischen Kulturlandschaftsprogrammes möglich</p> <p>Naturnahe Waldbewirtschaftung im Sinne des Gebotes bedeutet u.a.: Einbeziehung der Naturverjüngung, Verzicht auf flächige Nutzungen, Vorratspflege, Erhaltung von einigen stehenden und umgefallenen Totbäumen, Erhaltung von Einzelbäumen und Baumgruppen über die Hiebreife hinaus zu Altholz bzw. Altholzinseln</p> <p>Der Begriff „Vertragsnaturschutz“ bezieht sich auf Verträge zwischen Bewirtschaftern und der Unteren Landschaftsbehörde bzw. dem Landesbetrieb Wald und Holz</p> <p>Insbesondere die in den Verboten 7, 8, 10, 11, 13-15, 17, 31, 33 und 37 aufgeführten Tatbestände betreffen nicht die land- und forstwirtschaftliche Bodennutzung oder sie sind kein Bestandteil der guten fachlichen Praxis (vgl. zum Begriff der guten fachlichen Praxis die Kriterienkataloge in § 5 Abs. 2 BNatSchG für die Landwirtschaft und in §§ 1a und 1b LFoG NW für die Forstwirtschaft in der jeweils gültigen Fassung der Regelungen)</p> <p>Der Bewirtschafter ist nicht an die vertraglichen Bewirtschaftungsauflagen gebunden, sofern der Oberbergische Kreis seinerseits den Vertrag nicht fortführen kann (z. B. wegen fehlender Haushaltsmittel). Diese Unberührtheit gilt nicht für die mit öffentlichen Mitteln geförderten Gehölzanzpflanzungen, da diese als gesetzlich geschützte Landschaftsbestandteile anzusehen sind (§ 47 LG NW)</p> <p>§ 4 BNatSchG betrifft Nutzungen von Flächen für öffentliche Zwecke, wie z. B. Ver- und Entsorgung, öffentlicher Verkehr, Hochwasserschutz. Die Ziele des Naturschutzes und der Landschaftspflege sind bei diesen Nutzungen zu berücksichtigen.</p>
----------------------	--	---

2.1-18 N 18 FGde	<p>Naturschutzgebiet „Laubwälder am Mun-Depot“</p> <p>Die Schutzausweisung erfolgt zum Erhalt und zur Entwicklung eines überwiegend mit Laubholz bestockten Bereichs in einem ehemaligen Munitionsdepot der Bundeswehr als Paarungsgebiet und Lebensraum von Fledermäusen (insbesondere Großes Mausohr – Myotis myotis).</p> <p><u>Zur Erreichung und Erhaltung des Schutzzwecks ist insbesondere verboten:</u></p> <p>1.) bauliche Anlagen gemäß den Bestimmung des § 2 der Bauordnung für das Land Nordrhein-Westfalen, Verkehrsanlagen mit Nebenanlagen sowie der Bergbehörde unterliegende Anlagen zu errichten oder bestehende bauliche Anlagen einschließlich deren Nutzung zu ändern, auch wenn sie keiner Genehmigung oder Anzeige bedürfen</p> <p>2.) Werbeanlagen oder -mittel, Schilder oder Beschriftung zu errichten, anzubringen oder zu ändern, soweit sie nicht ausschließlich auf die Schutzausweisung und den Schutzzweck hinweisen oder gesetzlich vorgeschrieben sind oder als Ortshinweise oder Warntafel dienen oder sich auf den Verkehr und die Verkehrslenkung beziehen</p> <p>3.) Buden, Verkaufsstände, Verkaufswagen oder Warenautomaten aufzustellen</p> <p>4.) Wohnwagen, Zelte oder ähnliche, dem dauernden oder zeitweiligen Aufenthalt von Menschen dienenden Anlagen sowie der Unterbringung von Tieren dienenden Anlagen aufzustellen oder abzustellen</p> <p>5.) Straßen, Rad-, Fahr-, Reit- und Gehwege oder Plätze zu errichten oder zu ändern</p> <p>6.) mit Fahrzeugen außerhalb der Fahrwege, Park- und Stellplätze und Hofräume zu fahren und diese dort abzustellen</p> <p>7.) Verfüllungen, Auf- oder Abtragungen, Ausschachtungen, Sprengungen vorzunehmen oder die Boden- und Geländegestalt auf andere Weise zu verändern oder Gelände- oder Böschungskanten abzuschleifen oder zu verändern</p> <p>8.) Gewässer –einschließlich Fischeiche- anzulegen oder zu erweitern, zu beseitigen oder umzugestalten sowie die Eigenschaften der oberirdischen Gewässer, einschließlich ihrer Quellen, zu verändern oder Aufstaumaßnahmen durchzuführen; ausgenommen sind die mit der Unteren Landschaftsbehörde und der Unteren Wasserbehörde abgesprochenen Maßnahmen der Gewässerunterhaltung</p> <p>9.) Grünland, Brachflächen, Quellsümpfe und Feuchtstellen umzuberechnen, in andere Nutzungen umzuwandeln, zu dränieren oder hier Flächendränierungen vorzunehmen; im Einzelfall kann die Untere Landschaftsbehörde durch Erteilung einer Ausnahmegenehmigung den Grünlandumbruch auf naturschutzfachlich unbedenklichen Flächen zulassen.</p> <p>10.) landschaftsfremde Stoffe oder Gegenstände, insbesondere feste oder flüssige oder in sonstiger Form vorliegende Abfallstoffe wie z.B. Schutt- oder Altmaterial oder organische Abfälle an anderen als an den dafür mit</p>	<p>südlich Wildbergerhütte</p> <p>Die Größe des Naturschutzgebietes beträgt 22,7 ha. Die Empfehlungen des Fachbeitrages sind berücksichtigt, soweit sie das NSG betreffen.</p> <p>Als bauliche Anlagen gelten mit dem Erdboden verbundene, aus Baustoffen und Bauteilen hergestellte Anlagen. Eine Verbindung mit dem Erdboden besteht auch dann, wenn die Anlage durch eigene Schwere auf dem Boden ruht oder auf ortsfesten Bahnen begrenzt beweglich ist oder wenn die Anlage nach ihrem Verwendungszweck dazu bestimmt ist, überwiegend ortsfest benutzt zu werden. Anschüttungen, Abgrabungen, Lager- und Ausstellungsplätze, Dauercamping- und Dauerzeltplätze sowie künstliche Hohlräume unterhalb der Erdoberfläche gelten als bauliche Anlagen. Bauliche Anlagen sind insbesondere auch :</p> <p>a) Landungs-, Boots- und Angelstege b) am Ufer oder auf dem Grund eines Gewässers verankerte Fischzuchtanlagen, Wohn- und Hausboote c) Dauercamping- und Zeltplätze d) Sport- und Spielplätze e) Lager- und Ausstellungsplätze f) Zäune und andere aus Baustoffen oder Bauteilen hergestellte Einfriedigungen mit Ausnahme von ortstüblichen Weiden- oder Koppel- sowie Forstkultur – Zäunen g) Aufschüttungen oder Abgrabungen h) oberirdische oder unterirdische Versorgungs- oder Entsorgungsleitungen sowie Drainagen i) Fernmeldeeinrichtungen k) jagdliche Einrichtungen</p> <p>Die Auflistung der baulichen Anlagen ist nur beispielhaft und nicht abschließend.</p> <p>Hierunter fällt auch die Auffüllung von Oberboden zur landwirtschaftlichen oder forstwirtschaftlichen Bodenverbesserung</p> <p>Brachflächen sind nach § 24 (2) LG NW definiert</p> <p>Das Verbot gilt nicht für die Lagerung und das Abstellen von land- und forstwirtschaftlichen Geräten und Gegenständen abseits von Straßen und Wegen über einen Zeitraum von bis zu</p>
----------------------------	---	--

(noch 2.1-18)	<p>Genehmigung oder behördlicher Zustimmung zugelassenen Plätzen wegzuwerfen, abzuladen, zu lagern oder einzubauen</p> <p>11.) Gülle, Silageabwässer, Düngemittel oder sonstige gewässerverschmutzende oder -belastende oder die Gewässerqualität vermindernde Stoffe in Gewässer einzuleiten oder oberflächlich in Siefen, Gewässer oder Quellbereiche abzuleiten oder diese oberflächlich konzentriert zur Versickerung zu bringen</p> <p>12.) Wildfütterstellen oder Wildäcker anzulegen oder Wildtiere auszusetzen</p> <p>13.) Gehölzbestände wie z.B. Hecken, Gebüsche, Feld- und Ufergehölze, Einzelbäume, Baumgruppen, Baumalleen sowie Baumreihen und Gehölzstreifen teilweise oder gänzlich zu beseitigen oder zu beschädigen bzw. deren Beseitigung oder erhebliche Beschädigung durch Weidetiere zuzulassen</p> <p>14.) Waldflächen zu beweiden</p> <p>15.) Quellen oder Gewässerränder einschließlich des Bewuchses zu zerstören, zu beschädigen oder auf andere Weise zu beeinträchtigen; hierzu zählt auch die Beweidung von Quellen und die übermäßige Beweidung von Gewässerrändern.</p> <p>16.) Einrichtungen für den Wasser-, Schieß-, Luft-, Motor- und Modellsport bereitzuhalten, anzulegen, zur Verfügung zu stellen, zu ändern oder diese Sportarten zu betreiben</p> <p>17.) Frei- und Erdverkabelungen oder Rohrleitungen zu verlegen, zu bauen oder zu verändern; ausgenommen sind Maßnahmen zur Errichtung und Unterhaltung von Selbsttränken für das Weidevieh sowie zur notwendigen Stromversorgung von Weideflächen</p> <p>18.) das Gebiet über den bisherigen Umfang hinaus für die Erholung zu nutzen</p> <p>19.) Flächen außerhalb der Straßen und Wege, Park- und Stellplätze zu betreten und auf ihnen zu reiten oder dort Pferde zu führen</p> <p>20.) zu lagern oder Feuer zu machen</p> <p>21.) Hunde außerhalb von Straßen, Rad-, Fahr-, Reit- und Gehwegen laufen zu lassen oder nicht angeleinte Hunde mit sich zu führen; ausgenommen bleiben Jagdhunde sowie Hütehunde in Ausübung ihrer zweckbestimmten Aufgaben</p> <p>22.) Veranstaltungen aller Art durchzuführen; die Untere Landschaftsbehörde kann durch Erteilung einer Ausnahmegenehmigung Veranstaltungen unter fachkundiger Leitung zu Zwecken der Forschung und Lehre zulassen.</p> <p>23.) jegliche stickstoffhaltige Düngemittel anzuwenden, zu lagern oder einzubringen, Futtermieten anzulegen, Dung- oder Mistmieten anzulegen, Faul- und Klärschlamm oder Gärfutter oder Gülle oder sonstige organischen Stoffe und ähnliches auszubringen oder zu lagern</p> <p>24.) Pflanzenbehandlungsmittel einschließlich Schädlingsbekämpfungsmittel anzuwenden oder zu lagern; ausgenommen ist der punktuelle Einsatz von für diesen Zweck zugelassenen Herbiziden zur Bekämpfung von Problemunkräutern auf landwirtschaftlich genutzten Flächen</p> <p>25.) Bäume, Sträucher, Kräuter, Stauden und sonstige Pflanzen oder Tiere einzubringen; ausgenommen bleiben von der Landschaftsbehörde angeordnete oder genehmigte Maßnahmen zur Realisierung oder Erhaltung des Schutzzweckes sowie waldbauliche Maßnahmen im Sinne der naturnahen Waldbewirtschaftung</p> <p>26.) wildlebende Tiere einschließlich ihrer Entwicklungsformen - wie z. B. Eier, Puppen, Larven - zu beunruhigen, zu stören, zu verletzen, zu beschädigen, zu fangen, zu entnehmen, zu zerstören oder zu töten; zu</p>	<p>60 Tagen, wenn deren Gebrauch bei der aktuellen Flächenbewirtschaftung erforderlich, aber vorübergehend ausgesetzt ist.</p> <p>Auf das Verbot Nr. 23 wird verwiesen.</p> <p>Als Beschädigung gelten auch das Verletzen des Wurzelwerkes und jede andere Maßnahme, die geeignet ist, das Wachstum nachhaltig zu beeinträchtigen, nicht jedoch die ordnungsgemäße Pflege (Rückschnitt des jährlichen Zuwachses) zum Schutz landwirtschaftlicher Flächen und im Rahmen der Unterhaltung von Straßen und Wegen in der Zeit vom 01. Oktober bis 28./29. Februar gemäß § 39 Abs.5 Nr. 2 BNatSchG</p> <p>Nach Möglichkeit sind Quellen und Gewässerränder aus der Beweidung heraus zu nehmen; Viehtränken an Quellen und Gewässern sollten durch Selbsttränkanlagen, aber keine Badewannen oder ähnliches, ersetzt werden. Eine Förderung von Maßnahmen, die dem Schutz der Gewässer dienen, ist beispielsweise im Rahmen des Uferstrandstreifenprogramms oder im Rahmen des Vertragsnaturschutzes gemäß den Bestimmungen des Oberbergischen Kulturlandschaftsprogrammes möglich</p> <p>Die zwischen der Unteren Landschaftsbehörde und dem Landesbetrieb Wald und Holz abgestimmte Kalkung von Forstflächen ist nicht als Düngung, sondern als Bodenschutzmaßnahme anzusehen.</p> <p>vgl. Regelung h) zur Unberührtheit</p>
---------------	--	--

<p>(noch 2.1-18)</p>	<p>ihrem Fang geeignete Vorrichtungen anzubringen; ihre Brut- und Lebensstätten fortzunehmen, zu beeinträchtigen, zu beschädigen oder zu zerstören</p> <p>27.) wildwachsende Pflanzen zu beschädigen, auszureißen, auszugraben oder Teile davon abzutrennen oder auf andere Weise zu beschädigen</p> <p>28.) den Grundwasserstand zu verändern, Entwässerungs- oder andere den Wasserhaushalt verändernde Maßnahmen durchzuführen; im Einzelfall kann die Untere Landschaftsbehörde durch Erteilung einer Ausnahmegenehmigung Instandsetzungen von funktionslosen Dränagen und Abzugsgräben zulassen</p> <p>29.) Gewässer zu befahren, in ihnen zu baden, zu schwimmen, zu tauchen oder ihre Eisdecke zu betreten oder zu befahren</p> <p>30.) die Durchführung von Jagdhundeprüfungen</p> <p>31.) die Bodendecke auf Feldrainen, Böschungen, nicht bewirtschafteten Flächen und an Straßen und Wegrändern abzubrennen, zu beschädigen, zu vernichten oder mit chemischen Mitteln niedrig zu halten sowie die Grasnarbe auf Grünland durch übermäßige Weidenutzung oder andere Maßnahmen erheblich zu beschädigen oder zu zerstören.</p> <p>32.) Laubholzbestände in Nadelholzbestände umzuwandeln; die Beimischung von maximal 20 % standortgerechten Nadelbäumen sowie die Beibehaltung eines bestehenden Anteils von maximal 20 % standortgerechter Mischbaumarten ist zulässig, wobei die Auswahl der Baumarten mit dem Landesbetrieb Wald und Holz einvernehmlich abzustimmen ist</p> <p>33.) die Erstaufforstung sowie das Anlegen von Weihnachtsbaum-, Schmuckreisig- und Baumschulkulturen</p> <p>34.) in Laubholzbeständen Kahlschlag vorzunehmen; im Einzelfall kann der Landesbetrieb Wald und Holz im Benehmen mit der Unteren Landschaftsbehörde durch Erteilung einer Ausnahmegenehmigung eine Abweichung von dieser Regel zulassen (z. B. zur Förderung des Anbaus von heimischen Lichtbaumarten)</p> <p>35.) der Laubholzeinschlag in der Zeit vom 01.04. bis 31.08. eines jeden Jahres sowie ganzjährig Großhöhlenbäume (Öffnung > 5 cm) und artenschutzrelevante Horst- und Höhlenbäume (z.B. Bäume mit mehreren Kleinhöhlen, Bäume mit intakten Horsten) zu fällen</p> <p>36.) Gehölzarten, die nicht zu den natürlichen Waldgesellschaften des jeweiligen Standortes gehören sowie Pflanzmaterial ungeeigneter Herkünfte in Bestände der natürlichen Waldgesellschaften einzubringen; die Beimischung von maximal 20 % standortgerechten Nadelbäumen sowie die Beibehaltung eines bestehenden Anteils von maximal 20 % standortgerechter Mischbaumarten ist zulässig, wobei die Auswahl der Baumarten mit dem Landesbetrieb Wald und Holz einvernehmlich abzustimmen ist</p> <p>37.) Befahren von Waldbeständen mit forstlichen Motorfahrzeugen außerhalb der Wege, Rückegassen und Rückelinien</p> <p><u>Zur Erreichung und Erhaltung des Schutzzwecks ist geboten:</u></p> <ul style="list-style-type: none"> -Erarbeitung und Umsetzung einer für die Verwirklichung des Schutzzieles geeigneten Fachplanung -Ankauf der Fläche durch den Oberbergischen Kreis, soweit dies zur Realisierung der Festsetzungskategorie des Schutzzwecks erforderlich ist -die Entfernung von Nadelgehölzen und nicht heimischen Laubgehölzen (incl. Hybridpappeln) im Bereich der Talauen und in den nach § 30 BNatSchG und § 62 LG geschützten Biotopen -bei Wiederaufforstung Baumarten der natürlichen Waldgesellschaft zu verwenden; die Auswahl der Baumarten ist mit dem Landesbetrieb Wald und Holz einvernehmlich abzustimmen. Die Beimischung von maximal 20 % standortgerechten Nadelbäumen sowie die Beibehaltung eines bestehenden Anteils von maximal 20 % standortgerechter Mischbaumarten ist zulässig. -nach Möglichkeit extensive Grünlandnutzung im Rahmen vertraglicher Vereinbarungen 	<p>Die laufende Unterhaltung vorhandener Dränagen und Abzugsgräben ist vom Verbot nicht erfasst</p> <p>Alle innerhalb von 3 Jahren durchgeführten flächenhaften Nutzungen größer als 0,3 ha oder Eingriffe, die den Bestockungsgrad unter 0,3 absenken und die größer als 0,5 ha sind, gelten als Kahlschläge.</p> <p>Als Bestände der natürlichen Waldgesellschaften gelten Buchenwälder, Buchen-Eichenwälder auf flachgründigen Standorten, Stieleichen-Hainbuchenwälder der Täler und Unterhänge, Birken- (Erlen-) Bruchwälder, bachbegleitende Erlen-Eschenwälder.</p> <p>Geeignete Fachplanungen sind z.B. Sofortmaßnahmenkonzepte, Waldpflegepläne, Biotopmanagementpläne, etc.</p> <p>Eine Förderung der extensiven Grünlandnutzung ist beispielsweise im Rahmen des Vertragsnaturschutzes gemäß den Bestimmungen des Oberbergischen Kulturlandschaftsprogrammes möglich</p>
----------------------	--	---

<p>(noch 2.1-18)</p>	<p>-Naturnahe Waldbewirtschaftung</p> <p>-teilweise oder vollständige Aufgabe der forstlichen Nutzung auf freiwilliger Basis oder im Rahmen des Vertragsnaturschutzes</p> <p><u>Unberührt bleiben:</u></p> <p>a)die im Rahmen des Landschaftsplanes festgesetzten oder von der Unteren Landschaftsbehörde angeordneten oder genehmigten oder im Rahmen des Vertragsnaturschutzes vereinbarten und im Falle von Wald im engen Zusammenwirken mit dem Landesbetrieb Wald und Holz abgestimmten Maßnahmen zur Pflege, Sicherung oder Entwicklung</p> <p>b)unaufschiebbare Maßnahmen zur Abwehr einer unmittelbar drohenden Gefahr; die Maßnahmen sind der Unteren Landschaftsbehörde nachträglich unverzüglich anzuzeigen</p> <p>c)die ordnungsgemäße Bewirtschaftung der land- und forstwirtschaftlichen Flächen nach guter fachlicher Praxis in der bisherigen Art und im bisherigen Umfang mit Ausnahme der Verbote 9, 24, 28, 32 und 34 bis 36;</p> <p>d)bei aktueller und zukünftiger erstmaliger Teilnahme am Vertragsnaturschutz bzw. an landwirtschaftlichen Extensivierungsprogrammen auf Privatflächen die Wiederaufnahme der rechtmäßig ausgeübten Nutzung nach Ablauf des Vertrages / des Programmes. Mit Abschluss eines Folgevertrages ist die vertraglich geregelte Nutzung auf Dauer fortzuführen, solange ein entsprechendes Vertragsangebot besteht</p> <p>e)die Ausübung der Jagd, insbesondere:</p> <ul style="list-style-type: none"> - Aufsuchen, Nachstellen, Erlegen und Fangen von Wild - das Errichten, Nutzen und Versetzen von Ansitzleitern - Jagdschutzmaßnahmen gemäß § 25 LJG - die ausnahmsweise Aufstellung und Nutzung von Jagdkanzeln zur Vermeidung von akuten, übermäßigen Wildschäden nach Abstimmung mit der Unteren Landschaftsbehörde und der Unteren Jagdbehörde - die Anlegung von Wildfutterstellen nach Abstimmung mit der Unteren Landschaftsbehörde und der Unteren Jagdbehörde, wenn dadurch die umgebende Bodenlebewelt sowie Vegetation keinen Schaden nimmt - die Anlegung von Wildäckern in Abstimmung mit der Unteren Landschaftsbehörde und der Unteren Jagdbehörde - die Anpflanzung von Wildverbissgehölzen nach Abstimmung mit der Unteren Landschaftsbehörde und der Unteren Jagdbehörde <p>f)die ordnungsgemäße Nutzung und Unterhaltung genehmigter vorhandener Einrichtungen (Fisch- und Feuerlöschteiche, Sportstätten, Freizeit- und Erholungseinrichtungen usw.) einschließlich der Nutzung der hierfür vorgesehenen und genehmigten Stell- und Parkplätze</p> <p>g)die Ausübung der Fischerei in Fließgewässern wie folgt:</p> <ul style="list-style-type: none"> - Angelfischerei in der Zeit vom 16. März bis zum 19. Oktober - Fischbesatz nur mit heimischen Fischarten - keine Düngung des Gewässers und keine Fütterung von Fischen <p>h) bei drohenden Kalamitäten und zum Schutz gepolterten Holzes der ausnahmsweise Einsatz von Insektiziden im Einvernehmen zwischen Unterer Landschaftsbehörde und dem Landesbetrieb Wald und Holz. Die für die Verwendung vorgesehenen Mittel müssen im Pflanzenschutzmittelverzeichnis der Biologischen Bundesanstalt für Land- und Forstwirtschaft Braunschweig verzeichnet und für diesen Zweck zugelassen sein.</p> <p>i)sonstige vor Inkrafttreten dieses Landschaftsplanes rechtmäßig ausgeübten Nutzungen in der bisherigen Art und im bisherigen Umfang sowie Nutzungen im Sinne des § 4 Bundesnaturschutzgesetz</p>	<p>Naturnahe Waldbewirtschaftung im Sinne des Gebotes bedeutet u.a.: Einbeziehung der Naturverjüngung, Verzicht auf flächige Nutzungen, Vorratspflege, Erhaltung von einigen stehenden und umgefallenen Totbäumen, Erhaltung von Einzelbäumen und Baumgruppen über die Hieb reife hinaus zu Altholz bzw. Altholzinseln</p> <p>Der Begriff „Vertragsnaturschutz“ bezieht sich auf Verträge zwischen Bewirtschaftern und der Unteren Landschaftsbehörde bzw. dem Landesbetrieb Wald und Holz</p> <p>Insbesondere die in den Verboten 7, 8, 10, 11, 13-15, 17, 31, 33 und 37 aufgeführten Tatbestände betreffen nicht die land- und forstwirtschaftliche Bodennutzung oder sie sind kein Bestandteil der guten fachlichen Praxis (vgl. zum Begriff der guten fachlichen Praxis die Kriterienkataloge in § 5 Abs. 2 BNatSchG für die Landwirtschaft und in §§ 1a und 1b LFoG NW für die Forstwirtschaft in der jeweils gültigen Fassung der Regelungen)</p> <p>Der Bewirtschafter ist nicht an die vertraglichen Bewirtschaftungsauflagen gebunden, sofern der Oberbergische Kreis seinerseits den Vertrag nicht fortführen kann (z. B. wegen fehlender Haushaltsmittel). Diese Unberührtheit gilt nicht für die mit öffentlichen Mitteln geförderten Gehölzanzpflanzungen, da diese als gesetzlich geschützte Landschaftsbestandteile anzusehen sind (§ 47 LG NW)</p> <p>§ 4 BNatSchG betrifft Nutzungen von Flächen für öffentliche Zwecke, wie z. B. Ver- und Entsorgung, öffentlicher Verkehr, Hochwasserschutz. Die Ziele des Naturschutzes und der Landschaftspflege sind bei diesen Nutzungen zu berücksichtigen.</p>
----------------------	--	--

2.2	<p><u>Landschaftsschutzgebiete</u></p> <p>Aufgrund der §§ 20, 22 und 26 BNatSchG in Verbindung mit § 11 BNatSchG sind die nachstehend näher bezeichneten Gebiete und in der Entwicklungs- und Festsetzungskarte in ihren Grenzen festgesetzten Gebiete als Landschaftsschutzgebiete „Reichshof-Süd – L 2.2-1 und L 2.2-2“ festgesetzt.</p>	<p>Die Schutzausweisung erfolgt nach Maßgabe der Entwicklungsziele für die Landschaft und insbesondere auch auf Grundlage der ökologischen Bewertung und Bewertung der landschaftlichen Erholungsseignung.</p>
2.2-1 L 1	<p>Landschaftsschutzgebiet „Reichshof-Süd – L 2.2-1“</p> <p>Die Schutzausweisung erfolgt gemäß § 26 Abs. 1 BNatSchG zur Erhaltung, Entwicklung und Wiederherstellung der Leistungs- und Funktionsfähigkeit des Naturhaushaltes oder der Regenerationsfähigkeit und nachhaltigen Nutzungsfähigkeit der Naturgüter, einschließlich des Schutzes von Lebensstätten und Lebensräumen bestimmter wild lebender Tier- und Pflanzenarten sowie wegen der Vielfalt, Eigenart und Schönheit oder kulturhistorischen Bedeutung der Landschaft.</p> <p>Das Gebiet ist schutzwürdig, insbesondere aufgrund der durch die kleinstrukturierte Nutzungsvielfalt von historischen, extensiv bis intensiven Nutzungsformen von Biotopstrukturen mit vielfältigen Saumbiotopen und hohem Biotoppotential der Oberbergischen Kulturlandschaft, sowie der für das Mittelgebirge typischen vielfältigen, dynamischen Oberflächenformen u. a. wie: Kuppen, langgestreckten Bergücken und -kämme, Hochebenen mit flachen Ursprungsmulden, Flach- bis Steilhängen, Hangkanten, Siefen und tief eingeschnittenen Tälern.</p> <p>Nach § 26 Abs. 2 BNatSchG und nach Maßgabe näherer Bestimmungen im Landschaftsplan sind im Landschaftsschutzgebiet L 2.2-1 alle Handlungen verboten, die den Charakter des Gebietes verändern oder dem besonderen Schutzzweck zuwiderlaufen können.</p> <p>Vorsätzliche oder fahrlässige Verstöße gegen die Gebote oder Verbote der Festsetzungen können nach § 69 Abs. 7 BNatSchG i. V. m. § 71 Abs. 1 LG als Ordnungswidrigkeit mit einer Geldbuße bis zu 50.000 € geahndet werden.</p> <p><u>In dem geschützten Gebiet ist insbesondere verboten:</u></p> <p>1.) bauliche Anlagen gemäß der Bestimmung des § 2 der Bauordnung für das Land Nordrhein-Westfalen, Verkehrsanlagen mit Nebenanlagen sowie der Bergbehörde unterliegende Anlagen zu errichten oder bestehende bauliche Anlagen einschließlich deren Nutzung zu ändern, auch wenn sie keiner Genehmigung oder Anzeige bedürfen</p> <p>2.) Werbeanlagen oder -mittel, Schilder oder Beschriftung zu errichten, anzubringen oder zu ändern, soweit sie nicht ausschließlich auf die Schutzausweisung und den Schutzzweck hinweisen oder gesetzlich vorgeschrieben sind oder als Ortshinweise oder Warntafel dienen oder sich auf den Verkehr und die Verkehrslenkung beziehen</p> <p>3.) Buden, Verkaufsstände, Verkaufswagen oder Warenautomaten aufzustellen</p>	<p>Das Landschaftsschutzgebiet (Zone 1) umfasst großflächig Gebiete des südlichen Teils der Gemeinde Reichshof.</p> <p>Als bauliche Anlagen gelten mit dem Erdboden verbundene, aus Baustoffen und Bauteilen hergestellte Anlagen. Eine Verbindung mit dem Erdboden besteht auch dann, wenn die Anlage durch eigene Schwere auf dem Boden ruht oder auf ortsfesten Bahnen begrenzt beweglich ist oder wenn die Anlage nach ihrem Verwendungszweck dazu bestimmt ist, überwiegend ortsfest benutzt zu werden. Anschüttungen, Abgrabungen, Lager- und Ausstellungsplätze Dauercamping- und Dauerzeltplätze sowie künstliche Hohlräume unterhalb der Erdoberfläche gelten als bauliche Anlagen. Bauliche Anlagen sind insbesondere auch :</p> <ul style="list-style-type: none"> a) Landungs-, Boots- und Angelstege b) am Ufer oder auf dem Grund eines Gewässers verankerte Fischzuchtanlagen, Wohn- und Hausboote c) Dauercamping- und Zeltplätze d) Sport- und Spielplätze e) Lager- und Ausstellungsplätze f) Zäune und andere aus Baustoffen oder Bauteilen hergestellte Einfriedigungen mit Ausnahme von ortstüblichen Weiden- oder Koppel- sowie Forstkultur – Zäunen g) Aufschüttungen oder Abgrabungen h) oberirdische oder unterirdische Versorgungs- oder Versorgungsleitungen sowie Drainagen i) Fernmeldeeinrichtungen k) jagdliche Einrichtungen <p>Die Auflistung der baulichen Anlagen ist nur beispielhaft und nicht abschließend.</p>

<p>(noch 2.2-1 L 1)</p>	<p>4.) Wohnwagen, Zelte oder ähnliche, dem dauernden oder zeitweiligen Aufenthalt von Menschen dienenden Anlagen sowie der Unterbringung von Tieren dienenden Anlagen aufzustellen oder abzustellen</p> <p>5.) Straßen, Rad-, Fahr-, Reit- und Gehwege oder Plätze zu errichten oder zu ändern</p> <p>6.) mit Fahrzeugen außerhalb der Fahrwege und Seitenstreifen, Park- und Stellplätze und Hofräume zu fahren und diese dort abzustellen</p> <p>7.) Verfüllungen, Anschüttungen, Auf- oder Abtragungen, Ausschachtungen, Sprengungen vorzunehmen oder die Boden- und Geländegestalt auf andere Weise zu verändern oder Gelände- oder Böschungskanten abzuschleifen oder zu verändern</p> <p>8.) Gewässer –einschließlich Fischeiche- anzulegen oder zu erweitern, zu beseitigen oder umzugestalten sowie die Eigenschaften der oberirdischen Gewässer, einschließlich ihrer Quellen, zu verändern oder Aufstaumaßnahmen durchzuführen; ausgenommen sind die mit der zuständigen Landschaftsbehörde und der zuständigen Wasserbehörde abgesprochenen Maßnahmen der Gewässerunterhaltung</p> <p>9.) Quellen oder Gewässerränder einschließlich des Bewuchses zu zerstören, zu beschädigen oder auf andere Weise zu beeinträchtigen; hierzu zählt auch die Beweidung von Quellen und die übermäßige Beweidung von Gewässerrändern</p> <p>10.) binsen- und seggenreiche Feucht- und Nasswiesen sowie Quellen und Quellsümpfe in andere Nutzungen umzuwandeln, zu dränieren oder hier Flächendränierungen vorzunehmen; im Einzelfall kann die Untere Landschaftsbehörde durch Erteilung einer Ausnahmegenehmigung Instandsetzungen von funktionslosen Dränagen und Abzugsgräben zulassen</p> <p>11.) Gehölzbestände wie z.B. Hecken, Gebüsche, Feld- und Ufergehölze, Einzelbäume, Obstbäume, Baumgruppen, Baumalleen sowie Baumreihen und Gehölzstreifen teilweise oder gänzlich zu beseitigen oder zu beschädigen bzw. deren Beseitigung oder erhebliche Beschädigung durch Weidetiere zuzulassen</p> <p>12.) die Erstaufforstung sowie das Anlegen von Weihnachtsbaum-, Schmuckreisig- und Baumschulkulturen</p> <p>13.) Einrichtungen für den Wasser- und Luftsport bereitzuhalten, anzulegen, zur Verfügung zu stellen oder zu ändern</p> <p>14.) Frei- und Erdverkabelungen oder Rohrleitungen zu verlegen, zu bauen oder zu verändern mit Ausnahme der Führung von unter- und oberirdischen Versorgungsleitungen für die land- und forstwirtschaftlichen Betriebe</p> <p>15.) Motorsport- oder Modellsportveranstaltungen sowie den Einzelbetrieb von Motormodellgeräten durchzuführen</p> <p><u>Unberührt bleiben:</u></p> <p>a) die im Rahmen des Landschaftsplanes festgesetzten oder von der Unteren Landschaftsbehörde angeordneten oder genehmigten oder im Rahmen des Vertragsnaturschutzes vereinbarten und im Falle von Wald im engen Zusammenwirken mit dem Landesbetrieb Wald und Holz abgestimmten Maßnahmen zur Pflege, Sicherung oder Entwicklung. Hierzu zählen insbesondere die mit der Unteren Landschaftsbehörde abgestimmten Maßnahmen zur Umsetzung des Entwicklungsziels 2 sowie Maßnahmen, die der Umsetzung des Kompensationsflächenpools / Ökokontos der Gemeinde Reichshof dienen.</p> <p>b) unaufschiebbare Maßnahmen zur Abwehr einer unmittelbar drohenden Gefahr; die Maßnahmen sind der Unteren Landschaftsbehörde nachträglich unverzüglich anzuzeigen</p>	<p>Hierunter fällt auch die Auffüllung von Oberboden zur landwirtschaftlichen oder forstwirtschaftlichen Bodenverbesserung</p> <p>Nach Möglichkeit sind Quellen und Gewässerränder aus der Beweidung heraus zu nehmen; Viehtränken an Quellen und Gewässern sollten durch Selbsttränkanlagen, aber keine Badewannen oder ähnliches, ersetzt werden. Eine Förderung von Maßnahmen, die dem Schutz der Gewässer dienen, ist beispielsweise im Rahmen des Uferandstreifenprogramms oder im Rahmen des Vertragsnaturschutzes gemäß den Bestimmungen des Oberbergischen Kulturlandschaftsprogramms möglich</p> <p>Die laufende Unterhaltung vorhandener Dränagen und Abzugsgräben ist vom Verbot nicht erfasst.</p> <p>Als Beschädigung gelten auch das Verletzen des Wurzelwerkes und jede andere Maßnahme, die geeignet ist, das Wachstum nachhaltig zu beeinträchtigen, nicht jedoch die ordnungsgemäße Pflege (Rückschnitt des jährlichen Zuwachses) zum Schutz landwirtschaftlicher Flächen und im Rahmen der Unterhaltung von Straßen und Wegen in der Zeit vom 01. Oktober bis 28./29. Februar gemäß § 39 Abs.5 Nr. 1 BNatSchG</p> <p>Unter die Ausnahme fällt nicht die Verlegung von Drainagerohren o. ä. zur Entwässerung von Flächen</p> <p>Der Begriff „Vertragsnaturschutz“ bezieht sich auf Verträge zwischen Bewirtschaftern und der Unteren Landschaftsbehörde bzw. dem Landesbetrieb Wald und Holz</p>
-------------------------	--	--

<p>(noch 2.2-1 L 1)</p>	<p>c) die ordnungsgemäße Bewirtschaftung der land- und forstwirtschaftlichen Flächen nach guter fachlicher Praxis</p> <p>d) die Errichtung von Wildfütterungen, jagdlichen Einrichtungen, offenen Melkständen, die Errichtung von Viehtränken sowie von nach Art und Größe ortsüblichen Weide-, Forstkultur- und Koppelzäunen (Koppelzäune bis zu einer Höhe von maximal 1,40 m)</p> <p>e) die ordnungsgemäße Nutzung und Unterhaltung genehmigter vorhandener Einrichtungen (Fisch- und Feuerlöschteiche, Sportstätten, Freizeit- und Erholungseinrichtungen usw.) einschließlich der Nutzung der hierfür vorgesehenen und genehmigten Stell- und Parkplätze</p> <p>f) schlichte Beschilderung, die auf den Verkauf von selbsterzeugten landwirtschaftlichen Produkten hinweist sowie ortsübliche Verkaufsstände für selbsterzeugte landwirtschaftliche Produkte, soweit sie baugenehmigungsfrei sind, nur kurzfristig errichtet werden und jederzeit demontiert werden können.</p> <p>g) sonstige vor Inkrafttreten dieses Landschaftsplanes rechtmäßig ausgeübten Nutzungen in der bisherigen Art und im bisherigen Umfang sowie Nutzungen im Sinne des § 4 Bundesnaturschutzgesetz</p> <p><u>Befreiungen / Ausnahmen</u></p> <p>Gemäß § 67 Abs. 1 BNatSchG kann die Untere Landschaftsbehörde auf Antrag eine Befreiung von den Ge- und Verboten erteilen, wenn</p> <ol style="list-style-type: none"> 1. dies aus Gründen des überwiegenden öffentlichen Interesses, einschließlich solcher sozialer und wirtschaftlicher Art, notwendig ist oder 2. die Durchführung der Vorschrift im Einzelfall zu einer unzumutbaren Belastung führen würde und die Abweichung mit den Belangen von Naturschutz und Landschaftspflege vereinbar ist. <p>Die §§ 15 und 16 BNatSchG sowie die §§ 4 bis 6 LG finden bezüglich erforderlicher Ausgleichs- und Ersatzmaßnahmen Anwendung.</p> <p>II. Die Untere Landschaftsbehörde erteilt auf Antrag die Zustimmung oder eine Ausnahme für ein Vorhaben im Sinne der Vorschriften des § 35 Abs. 1 Nr. 1 bis 3 und Abs. 6 BauGB, wenn das Vorhaben nach Standort und Gestaltung der Landschaft angepasst wird.</p> <p>III. Die Untere Landschaftsbehörde erteilt auf Antrag die Zustimmung oder eine Ausnahme von den Verboten für Maßnahmen, die den Schutzzweck nicht beeinträchtigen.</p> <p>Befreiungen und Ausnahmen können mit Nebenstimmungen verbunden sein sowie widerruflich oder befristet erteilt werden</p> <p>Der Beirat bei der Unteren Landschaftsbehörde kann einer beabsichtigten Befreiung mit der Folge widersprechen, dass die Vertretungskörperschaft des Oberbergischen Kreises oder ein von ihr beauftragter Ausschuss über den Widerspruch zu unterrichten ist. Hat der Beirat nicht innerhalb von sechs Wochen nach Aufforderung eine Stellungnahme abgegeben, so kann die Untere Landschaftsbehörde ohne die Stellungnahme entscheiden. Hält die Vertretungskörperschaft oder der Ausschuss den Widerspruch für berechtigt, muss die Untere Landschaftsbehörde die Befreiung versagen. Wird der Widerspruch für unberechtigt gehalten, hat die Untere Landschaftsbehörde die Befreiung zu erteilen. Die Weisungsbefugnis der Landschaftsbehörden nach § 8 Abs. 3 LG NW bleibt unberührt.</p>	<p>Insbesondere die in den Verboten 7-11 aufgeführten Tatbestände betreffen nicht die land- und forstwirtschaftliche Bodennutzung oder sie sind kein Bestandteil der guten fachlichen Praxis (vgl. zum Begriff der guten fachlichen Praxis die Kriterienkataloge in § 5 Abs. 2 BNatSchG für die Landwirtschaft und in §§ 1a und 1b LFoG für die Forstwirtschaft in der jeweils gültigen Fassung der Regelungen)</p> <p>§ 4 BNatSchG betrifft Nutzungen von Flächen für öffentliche Zwecke, wie z. B. Ver- und Entsorgung, öffentlicher Verkehr, Hochwasserschutz. Die Ziele des Naturschutzes und der Landschaftspflege sind bei diesen Nutzungen zu berücksichtigen.</p>
-------------------------	---	---

<p>(noch 2.2-2 L 2)</p>	<p>Landschaftsschutzgebiet „Reichshof-Süd – L 2.2-2“</p> <p>Die Schutzausweisung erfolgt gemäß § 26 BNatSchG zur Erhaltung sowie zur Entwicklung und Wiederherstellung der Leistungsfähigkeit des Naturhaushaltes in Bachtälern, Siefen und Feuchtbereichen, insbesondere aufgrund der hier vorhandenen Strukturen naturnaher Lebensräume von Fließgewässern mit bachbegleitenden Gehölzen, Seggenriedern und Hochstaudenfluren, der ökologisch wertvollen Dauergrünlandflächen und Feuchtbrachen der historischen Kulturlandschaft und seiner ökologischen Bedeutung sowohl als Ausgleichsfunktion für die Verdichtungs- und Agrarbereiche als auch wegen seiner klimatischen und biotopvernetzenden Funktionen.</p> <p>Nach § 26 Abs. 2 BNatSchG und nach Maßgabe näherer Bestimmungen im Landschaftsplan sind im Landschaftsschutzgebiet L 2.2-2 alle Handlungen verboten, die den Charakter des Gebietes verändern oder dem besonderen Schutzzweck zuwiderlaufen können.</p> <p>Vorsätzliche oder fahrlässige Verstöße gegen die Gebote oder Verbote der Festsetzungen können nach § 69 Abs. 7 BNatSchG i. V. m. § 71 Abs. 1 LG als Ordnungswidrigkeit mit einer Geldbuße bis zu 50.000 € geahndet werden.</p> <p><u>In dem geschützten Gebiet ist insbesondere verboten:</u></p> <p>1.) bauliche Anlagen gemäß den Bestimmung des § 2 der Bauordnung für das Land Nordrhein-Westfalen, Verkehrsanlagen mit Nebenanlagen sowie der Bergbehörde unterliegende Anlagen zu errichten oder bestehende bauliche Anlagen einschließlich deren Nutzung zu ändern, auch wenn sie keiner Genehmigung oder Anzeige bedürfen</p> <p>2.) Werbeanlagen oder -mittel, Schilder oder Beschriftung zu errichten, anzubringen oder zu ändern, soweit sie nicht ausschließlich auf die Schutzausweisung und den Schutzzweck hinweisen oder gesetzlich vorgeschrieben sind oder als Ortshinweise oder Warntafel dienen oder sich auf den Verkehr und die Verkehrslenkung beziehen</p> <p>3.) Buden, Verkaufsstände, Verkaufswagen oder Warenautomaten aufzustellen</p> <p>4.) Wohnwagen, Zelte oder ähnliche, dem dauernden oder zeitweiligen Aufenthalt von Menschen dienenden Anlagen sowie der Unterbringung von Tieren dienenden Anlagen aufzustellen oder abzustellen</p> <p>5.) Straßen, Rad-, Fahr-, Reit- und Gehwege oder Plätze zu errichten oder zu ändern</p> <p>6.) mit Fahrzeugen außerhalb der Fahrwege, Park- und Stellplätze und Hofräume zu fahren und diese dort abzustellen</p> <p>7.) Verfüllungen, Anschüttungen, Auf- oder Abtragungen, Ausschachtungen, Sprengungen vorzunehmen oder die Boden- und Geländegestalt auf andere Weise zu verändern oder Gelände- oder Böschungskanten abzuschleifen oder zu verändern</p> <p>8.) Gewässer –einschließlich Fischteiche- anzulegen oder zu erweitern, zu</p>	<p>Die Teilflächen sind in der Entwicklungs- und Festsetzungskarte nicht nummeriert. Bei den Nummern im Text in Spalte „Lage/Ziff.“ nach der Lagebezeichnung handelt es sich nur um Ordnungszahlen zur besseren Übersicht.</p> <p>Als bauliche Anlagen gelten mit dem Erdboden verbundene, aus Baustoffen und Bauteilen hergestellte Anlagen. Eine Verbindung mit dem Erdboden besteht auch dann, wenn die Anlage durch eigene Schwere auf dem Boden ruht oder auf ortsfesten Bahnen begrenzt beweglich ist oder wenn die Anlage nach ihrem Verwendungszweck dazu bestimmt ist, überwiegend ortsfest benutzt zu werden. Anschüttungen, Abgrabungen, Lager- und Ausstellungsplätze Dauercamping- und Dauerzeltplätze sowie künstliche Hohlräume unterhalb der Erdoberfläche gelten als bauliche Anlagen. Bauliche Anlagen sind insbesondere auch :</p> <p>a)Landungs-, Boots- und Angelstege b)am Ufer oder auf dem Grund eines Gewässers verankerte Fischzuchtanlagen, Wohn- und Hausboote c)Dauercamping- und Zeltplätze d)Sport- und Spielplätze e)Lager- und Ausstellungsplätze f)Zäune und andere aus Baustoffen oder Bauteilen hergestellte Einfriedigungen mit Ausnahme von ortstüblichen Weiden- oder Koppel- sowie Forstkultur – Zäunen g)Aufschüttungen oder Abgrabungen h)oberirdische oder unterirdische Versorgungs- oder Entsorgungsleitungen sowie Drainagen i)Fernmeldeeinrichtungen k)jagdliche Einrichtungen</p> <p>Die Auflistung der baulichen Anlagen ist nur beispielhaft und nicht abschließend.</p> <p>Hierunter fällt auch die Auffüllung von Oberboden zur landwirtschaftlichen oder forstwirtschaftlichen Bodenverbesserung</p>
-------------------------	--	--

<p>(noch 2.2-2 L 2)</p>	<p>beseitigen oder umzugestalten sowie die Eigenschaften der oberirdischen Gewässer, einschließlich ihrer Quellen, zu verändern oder Aufstaumaßnahmen durchzuführen; ausgenommen sind die mit der zuständigen Landschaftsbehörde und der zuständigen Wasserbehörde abgesprochenen Maßnahmen der Gewässerunterhaltung</p> <p>9.) Quellen oder Gewässerränder einschließlich des Bewuchses zu zerstören, zu beschädigen oder auf andere Weise zu beeinträchtigen; hierzu zählt auch die Beweidung von Quellen und die übermäßige Beweidung von Gewässerrändern</p> <p>10.) den Grundwasserstand zu verändern, Entwässerungs- oder andere den Wasserhaushalt verändernde Maßnahmen durchzuführen; im Einzelfall kann die Untere Landschaftsbehörde durch Erteilung einer Ausnahmegenehmigung Instandsetzungen von funktionslosen Dränagen und Abzugsgräben zulassen</p> <p>11.) Gehölzbestände wie z.B. Hecken, Gebüsche, Feld- und Ufergehölze, Einzelbäume, Baumgruppen, Baumalleen sowie Baumreihen und Gehölzstreifen teilweise oder gänzlich zu beseitigen oder zu beschädigen bzw. deren Beseitigung oder erhebliche Beschädigung durch Weidetiere zuzulassen</p> <p>12.) die Erstaufforstung sowie das Anlegen von Weihnachtsbaum-, Schmuckreisig- und Baumschulkulturen</p> <p>13.) Einrichtungen für den Wasser- und Luftsport bereitzuhalten, anzulegen, zur Verfügung zu stellen oder zu ändern</p> <p>14.) Frei- und Erdverkabelungen oder Rohrleitungen zu verlegen, zu bauen oder zu verändern mit Ausnahme der Führung von unter- und oberirdischen Versorgungsleitungen für die land- und forstwirtschaftlichen Betriebe</p> <p>15.) Motorsport- oder Modellsportveranstaltungen sowie den Einzelbetrieb von Motormodellgeräten durchzuführen</p> <p>16.) den Bereich unter Baumkronen oder den Bereich von sonstigen Gehölzbeständen mit Asphalt, Beton, Fertigsteinen oder einer anderen wasserundurchlässigen Decke zu versiegeln sowie den Boden hier zu verdichten</p> <p>17.) außerhalb von Wegen zu reiten oder Pferde zu führen</p> <p>18.) im Bereich unter Baumkronen oder dem Bereich von sonstigen Gehölzbeständen Salze oder Pflanzenbehandlungsmittel einschließlich Pflanzenschutzmittel zu lagern sowie zu streuen, zu spritzen oder einzuarbeiten; ausgenommen ist der Einsatz von für diesen Zweck zugelassenen Blattherbiziden zur Bekämpfung von Problemunkräutern auf landwirtschaftlich genutzten Flächen</p> <p>19.) im Bereich unter Baumkronen oder dem Bereich von sonstigen Gehölzbeständen Silagemieten, Mist- oder Dungmieten anzulegen, Düngemittel und Kalk, Faul- oder Klärschlamm oder Gärfutter oder Gülle oder sonstige organische Stoffe sowie Baumaterialien, Kraftstoffe oder sonstige feste oder flüssige Materialien und Stoffe auszubringen oder zu lagern</p> <p>20.) im Bereich unter Baumkronen oder dem Bereich von sonstigen Gehölzbeständen landwirtschaftliche oder sonstige Geräte abzustellen oder zu lagern</p> <p>21.) im Bereich unter Baumkronen oder dem Bereich von sonstigen Gehölzbeständen Viehställe oder -unterstände zu errichten</p> <p>22) landschaftsfremde Stoffe oder Gegenstände, insbesondere feste oder flüssige oder in sonstiger Form vorliegende Abfallstoffe wie z.B. Schutt- oder Altmaterial oder organische Abfälle an anderen als an den dafür mit Genehmigung oder behördlicher Zustimmung zugelassenen Plätzen wegzuworfen, abzuladen, zu lagern oder einzubauen</p>	<p>Nach Möglichkeit sind Quellen und Gewässerränder aus der Beweidung heraus zu nehmen; Viehtränken an Quellen und Gewässern sollten durch Selbsttränkanlagen, aber keine Badewannen oder ähnliches, ersetzt werden. Eine Förderung von Maßnahmen, die dem Schutz der Gewässer dienen, ist beispielsweise im Rahmen des Uferstrandstreifenprogramms oder im Rahmen des Vertragsnaturschutzes gemäß den Bestimmungen des Oberbergischen Kulturlandschaftsprogrammes möglich</p> <p>Die laufende Unterhaltung vorhandener Dränagen und Abzugsgräben ist vom Verbot nicht erfasst.</p> <p>Als Beschädigung gelten auch das Verletzen des Wurzelwerkes und jede andere Maßnahme, die geeignet ist, das Wachstum nachhaltig zu beeinträchtigen, nicht jedoch die ordnungsgemäße Pflege (Rückschnitt des jährlichen Zuwachses) zum Schutz landwirtschaftlicher Flächen und im Rahmen der Unterhaltung von Straßen und Wegen in der Zeit vom 01. Oktober bis 28./29. Februar gemäß § 39 Abs. 5 Nr. 1 BNatSchG</p> <p>Unter die Ausnahme fällt nicht die Verlegung von Drainagerohren o. ä. zur Entwässerung von Flächen</p> <p>Bei Bäumen und Baumbeständen bezieht sich das Verbot insbesondere auch auf den Wurzelbereich (im Regelfall Kronentraufe plus 1, 50 m im Radius)</p> <p>Bei Bäumen und Baumbeständen bezieht sich das Verbot insbesondere auch auf den Wurzelbereich (im Regelfall Kronentraufe plus 1, 50 m im Radius)</p> <p>Bei Bäumen und Baumbeständen bezieht sich das Verbot insbesondere auch auf den Wurzelbereich (im Regelfall Kronentraufe plus 1, 50 m im Radius)</p> <p>Bei Bäumen und Baumbeständen bezieht sich das Verbot insbesondere auch auf den Wurzelbereich (im Regelfall Kronentraufe plus 1, 50 m im Radius)</p> <p>Bei Bäumen und Baumbeständen bezieht sich das Verbot insbesondere auch auf den Wurzelbereich (im Regelfall Kronentraufe plus 1, 50 m im Radius)</p>
-------------------------	---	---

<p>(noch 2.2-2 L 2)</p>	<p>23.) in unmittelbarer Nähe von Bäumen und Baumbeständen Feuer zu machen</p> <p>24.) Gewässer zu befahren, in ihnen zu baden, zu schwimmen, zu tauchen oder ihre Eisdecke zu betreten oder zu befahren</p> <p>25.) Grünland umzubrechen, zu dränieren oder in eine andere Nutzung zu überführen; im Einzelfall kann die Untere Landschaftsbehörde durch Erteilung einer Ausnahmegenehmigung den Grünlandumbruch auf naturschutzfachlich unbedenklichen Flächen zulassen.</p> <p>26.) die Bodendecke auf Feldrainen, Böschungen, nicht bewirtschafteten Flächen und an Straßen und Wegrändern abzubrennen, zu beschädigen, zu vernichten oder mit chemischen Mitteln niedrig zu halten sowie die Grasnarbe auf Grünland durch übermäßige Weidenutzung oder andere Maßnahmen erheblich zu beschädigen oder zu zerstören.</p> <p><u>Unberührt bleiben:</u></p> <p>a) die im Rahmen des Landschaftsplanes festgesetzten oder von der Unteren Landschaftsbehörde angeordneten oder genehmigten oder im Rahmen des Vertragsnaturschutzes vereinbarten und im Falle von Wald im engen Zusammenwirken mit dem Landesbetrieb Wald und Holz abgestimmten Maßnahmen zur Pflege, Sicherung oder Entwicklung. Hierzu zählen auch die mit der Unteren Landschaftsbehörde abgestimmten Maßnahmen, die der Umsetzung des Kompensationsflächenpools / Ökokontos der Gemeinde Reichshof dienen.</p> <p>b) unaufschiebbare Maßnahmen zur Abwehr einer unmittelbar drohenden Gefahr; die Maßnahmen sind der Unteren Landschaftsbehörde nachträglich unverzüglich anzuzeigen</p> <p>c) die ordnungsgemäße Bewirtschaftung der land- und forstwirtschaftlichen Flächen nach guter fachlicher Praxis mit Ausnahme der Verbote 10, 18, 20, 21 und 25</p> <p>d) die Ausübung der Jagd, insbesondere:</p> <ul style="list-style-type: none"> - Aufsuchen, Nachstellen, Erlegen und Fangen von Wild - das Errichten, Nutzen und Versetzen von Ansitzleitern - Jagdschutzmaßnahmen gemäß § 25 LJG <p>e) die ordnungsgemäße Nutzung und Unterhaltung genehmigter vorhandener Einrichtungen (Fisch- und Feuerlöschteiche, Sportstätten, Freizeit- und Erholungseinrichtungen usw.) einschließlich der Nutzung der hierfür vorgesehenen und genehmigten Stell- und Parkplätze</p> <p>f) sonstige vor Inkrafttreten dieses Landschaftsplanes rechtmäßig ausgeübten Nutzungen in der bisherigen Art und im bisherigen Umfang sowie Nutzungen im Sinne des § 4 Bundesnaturschutzgesetz</p> <p><u>Befreiungen</u></p> <p>Gemäß § 67 Abs. 1 BNatSchG kann die Untere Landschaftsbehörde auf Antrag eine Befreiung von den Ge- und Verboten erteilen, wenn</p> <ol style="list-style-type: none"> 1. dies aus Gründen des überwiegenden öffentlichen Interesses, einschließlich solcher sozialer und wirtschaftlicher Art, notwendig ist oder 2. die Durchführung der Vorschrift im Einzelfall zu einer unzumutbaren Belastung führen würde und die Abweichung mit den Belangen von Naturschutz und Landschaftspflege vereinbar ist. <p>Die §§ 15 und 16 BNatSchG sowie die §§ 4 bis 6 LG finden bezüglich erforderlicher Ausgleichs- und Ersatzmaßnahmen Anwendung.</p>	<p>Im Regelfall ist ein Abstand von 50 m zu Einzelbäumen und Baumbeständen, die nicht als Wald gelten, ausreichend. Bei Wald beträgt der Mindestabstand 100 m.</p> <p>Der Begriff „Vertragsnaturschutz“ bezieht sich auf Verträge zwischen Bewirtschaftern und der Unteren Landschaftsbehörde bzw. dem Landesbetrieb Wald und Holz</p> <p>Insbesondere die in den Verboten 7-9, 11, 14, 16 und 26 aufgeführten Tatbestände betreffen nicht die land- und forstwirtschaftliche Bodennutzung oder sie sind kein Bestandteil der guten fachlichen Praxis (vgl. zum Begriff der guten fachlichen Praxis die Kriterienkataloge in § 5 Abs. 2 LG NW für die Landwirtschaft und in §§ 1a und 1b LFoG für die Forstwirtschaft in der jeweils gültigen Fassung der Regelungen)</p> <p>§ 4 BNatSchG betrifft Nutzungen von Flächen für öffentliche Zwecke, wie z. B. Ver- und Entsorgung, öffentlicher Verkehr, Hochwasserschutz. Die Ziele des Naturschutzes und der Landschaftspflege sind bei diesen Nutzungen zu berücksichtigen.</p>
-------------------------	--	---

(noch 2.2-2 L 2)	Befreiungen können mit Nebenstimmungen verbunden sein sowie widerruflich oder befristet erteilt werden. Der Beirat bei der Unteren Landschaftsbehörde kann einer beabsichtigten Befreiung mit der Folge widersprechen, dass die Vertretungskörperschaft des Oberbergischen Kreises oder ein von ihr beauftragter Ausschuss über den Widerspruch zu unterrichten ist. Hat der Beirat nicht innerhalb von sechs Wochen nach Aufforderung eine Stellungnahme abgegeben, so kann die Untere Landschaftsbehörde ohne die Stellungnahme entscheiden. Hält die Vertretungskörperschaft oder der Ausschuss den Widerspruch für berechtigt, muss die Untere Landschaftsbehörde die Befreiung versagen. Wird der Widerspruch für unberechtigt gehalten, hat die Untere Landschaftsbehörde die Befreiung zu erteilen. Die Weisungsbefugnis der Landschaftsbehörden nach § 8 Abs. 3 LG NW bleibt unberührt.	
ABb 1	Langenbachsiefen	südlich Freckhausen
BCb 2	Mennkauser Bach	südlich Mennkausen
ABCbc 3	Dreisbach	südwestlich und nordöstlich Drespe
BCbc 4	Volkenrather Bach	westlich und östlich Volkenrath
Cb 5	Wehnrather Bach	südlich und östlich Wehnrath
CDb 6	Fischbach	östlich Wehnrath
FGbc 7	Hesperter Bach und Siefen	zwischen Hespert und Heidberg
FGb 8	Singelberter Bach	östlich Hespert
Gb 9	Großenbach	westlich Hahn
Cc 10	Steinbach und Siefen	südlich Wehnrath
Bc 11	Heisterbach	südwestlich Sotterbach
Bcd 12	Heienbacher Siefen	südlich Heienbach
Ccd 13	Wolleichsiefen	südöstlich Sotterbach
Fcd 14	Abschnitt der Wiehl	westlich Wildbergerhütte
Fc 15	Hamerner Bach und Siefen	nördlich Wildbergerhütte
Fc 16	Lüsberger Bach	südlich Lüsberg
Cd 17	Giershausener Bach	nördlich Brüchermühle
Ed 18	Ulberter Siefen	nördlich Odenspiel
Fd 19	Elbach	südlich Nespen
Gd 20	Langenbach und Siefen	südwestlich Wildberg
Gd 21	Kamper Bach	nördlich Wildberg
Cef 22	Hermesdorfer Bach und Siefen	südlich Denklingen
DEe 23	Sterzenbach und Siefen	östlich Denklingen
Ce 24	Asbach	südlicher Ortsrand Denklingen

<p>2.3</p> <p>ND 1 bis ND 12</p>	<p>Naturdenkmale</p> <p>Aufgrund der §§ 20, 22 und 28 BNatSchG in Verbindung mit § 11 BNatSchG ist festgesetzt:</p> <p>Die im folgenden näher bezeichneten und in der Entwicklungs- und Festsetzungskarte festgesetzten Einzelschöpfungen der Natur sind Naturdenkmale.</p> <p>Schutzzweck für alle Naturdenkmale gemäß § 28 Abs. 1 BNatSchG:</p> <p>a) wissenschaftliche, naturgeschichtliche, oder landeskundliche Gründe</p> <p>b) Seltenheit, Eigenart oder Schönheit</p> <p>Nach § 28 Abs. 2 BNatSchG und nach Maßgabe näherer Bestimmungen im Landschaftsplan sind alle Handlungen verboten, die zu einer Zerstörung, Beschädigung, Veränderung oder nachhaltigen Störung eines Naturdenkmals oder seiner geschützten Umgebung führen können.</p> <p>Vorsätzliche oder fahrlässige Verstöße gegen die Gebote oder Verbote der Festsetzungen können nach § 69 Abs. 7 BNatSchG i. V. m. § 70 Abs. 1 Nr. 2 LG und § 71 LG als Ordnungswidrigkeit mit einer Geldbuße bis zu 50.000 € geahndet werden.</p> <p><u>Zur Erreichung und Erhaltung des Schutzzwecks ist insbesondere verboten:</u></p> <p>1.) bauliche Anlagen gemäß den Bestimmung des § 2 der Bauordnung für das Land Nordrhein-Westfalen, Verkehrsanlagen mit Nebenanlagen sowie der Bergbehörde unterliegende Anlagen zu errichten oder bestehende bauliche Anlagen einschließlich deren Nutzung zu ändern, auch wenn sie keiner Genehmigung oder Anzeige bedürfen.</p> <p>2.) Werbeanlagen oder -mittel, Schilder oder Beschriftung zu errichten, anzubringen oder zu ändern.</p> <p>3.) Buden, Verkaufsstände, Verkaufswagen oder Warenautomaten aufzustellen.</p> <p>4.) Wohnwagen, Zelte oder ähnliche, dem dauernden oder zeitweiligen Aufenthalt von Menschen dienenden Anlagen sowie der Unterbringung von Tieren dienenden Anlagen aufzustellen oder abzustellen.</p> <p>5.) den Bereich des Naturdenkmals mit Asphalt, Beton, Fertigsteinen oder einer anderen wasserundurchlässigen Decke zu versiegeln</p> <p>6.) Silagemieten, Mist- oder Dungmieten anzulegen, Düngemittel und Kalk, Faul- oder Klärschlamm oder Gärfutter oder Gülle oder sonstige organische Stoffe sowie Baumaterialien, Holz, Kraftstoffe oder sonstige feste oder flüssige Materialien und Stoffe auszubringen oder zu lagern.</p>	<p>Der Festsetzung als Naturdenkmal liegt die Bewertung als hervorragendes Landschaftselement oder als schutzwürdiges Gebiet zugrunde.</p> <p>Auf die Strafvorschriften des § 304 Abs. 1 und Abs. 2 Strafgesetzbuch wird zusätzlich hingewiesen</p> <p>Als bauliche Anlagen gelten mit dem Erdboden verbundene, aus Baustoffen und Bauteilen hergestellte Anlagen. Eine Verbindung mit dem Erdboden besteht auch dann, wenn die Anlage durch eigene Schwere auf dem Boden ruht oder auf ortsfesten Bahnen begrenzt beweglich ist oder wenn die Anlage nach ihrem Verwendungszweck dazu bestimmt ist, überwiegend ortsfest benutzt zu werden. Anschüttungen, Abgrabungen, Lager- und Ausstellungsplätze Dauercamping- und Dauerzeltplätze sowie künstliche Hohlräume unterhalb der Erdoberfläche gelten als bauliche Anlagen. Bauliche Anlagen sind insbesondere auch :</p> <p>a) Landungs-, Boots- und Angelstege b) am Ufer oder auf dem Grund eines Gewässers verankerte Fischzuchtanlagen, Wohn- und Hausboote c) Dauercamping- und Zeltplätze d) Sport- und Spielplätze e) Lager- und Ausstellungsplätze f) Zäune und andere aus Baustoffen oder Bauteile hergestellte Einfriedigung mit Ausnahme von ortstüblichen Weiden- oder Koppel- sowie Forstkultur – Zäunen g) Aufschüttungen oder Abgrabungen h) oberirdische oder unterirdische Versorgungs- oder Entsorgungsleitungen sowie Drainagen i) Fernmeldeeinrichtungen k) jagdliche Einrichtungen</p> <p>Die Auflistung der baulichen Anlagen ist nur beispielhaft und nicht abschließend.</p> <p>Bei Bäumen und Baumbeständen bezieht sich das Verbot insbesondere auch auf den Wurzelbereich (im Regelfall Kronentraufe plus 1,50 m im Radius).</p> <p>Bei Bäumen und Baumbeständen bezieht sich das Verbot insbesondere auch auf den Wurzelbereich (im Regelfall Kronentraufe plus 1,50 m im Radius).</p>
--	---	---

<p>(noch 2.3 ND)</p>	<p>7.) Salze oder Pflanzenbehandlungsmittel einschließlich Pflanzenschutzmittel zu lagern sowie zu streuen, zu spritzen oder einzuarbeiten; ausgenommen ist der Einsatz von für diesen Zweck zugelassenen Blattherbiziden zur Bekämpfung von Problemunkräutern auf landwirtschaftlich genutzten Flächen</p> <p>8.) im Bereich des Naturdenkmals oder unmittelbar an Bäumen und Baumbeständen Feuer zu machen</p> <p>9.) Bäume zu fällen, zu roden oder zu beschädigen</p> <p>10.) an oder auf dem Naturdenkmal Fahrzeuge, landwirtschaftliche oder sonstige Geräte abzustellen oder zu lagern</p> <p>11.) an oder auf dem Naturdenkmal Viehställe oder -unterstände, Jagdstände oder sonstige Jagdeinrichtungen zu errichten</p> <p>12.) den Bestands-/Waldsaum oder -mantel zu beeinträchtigen, zu beschädigen oder zu beseitigen</p> <p>13.) das Naturdenkmal durch Veränderungen des Wasserhaushaltes sowie des Grundwasserspiegels zu schädigen oder zu beeinträchtigen</p> <p>14.) im Bereich des Naturdenkmals Frei- und Erdverkabelungen oder Rohrleitungen zu verlegen, zu bauen oder zu verändern.</p> <p>15.) alle Maßnahmen, die dazu führen, die Standortgrundlagen oder die Standortbedingungen zu verändern, einschließlich des Umbruchs von Grünland</p> <p><u>Zur Erreichung und Erhaltung des Schutzzweckes ist geboten:</u></p> <ul style="list-style-type: none"> - die fachgerechte Erhaltung und Pflege von Einzelbäumen und Baumgruppen - der fachgerechte Schutz von Bäumen, Baumgruppen, Baumbeständen durch Anlage von Koppel - oder Weidezäunen, soweit zum Schutz vor Weidevieh erforderlich - forstliche Nutzungen bzw. forstliche Maßnahmen nur zur Erhaltung des Naturdenkmals in Abstimmung mit der Unteren Landschaftsbehörde und dem Landesbetrieb Wald und Holz durchzuführen - für abgängige, nicht sanierungsfähige bzw. nicht sanierungswürdige Bäume oder für mit Zustimmung der Unteren Landschaftsbehörde oder verbotswidrig ohne deren Zustimmung entfernte Gehölze Ersatzpflanzungen - nach Möglichkeit am selben Ort - durchzuführen - die unverzügliche Mitteilung von Schäden durch den Grundstückseigentümer/Pächter an die Untere Landschaftsbehörde <p><u>Unberührt bleiben:</u></p> <p>a) die fachgerechte Pflege der Bäume, Sträucher und Gehölzbestände mit dem Ziel der langfristigen Erhaltung des Naturdenkmals oder Pflegemaßnahmen die zur Verkehrssicherung und zur Herstellung der Verkehrssicherheit erforderlich sind; jedoch sind sämtliche Pflegemaßnahmen vor der Ausführung schriftlich der Unteren Landschaftsbehörde zur Abstimmung vorzulegen</p> <p>b) unaufschiebbare Maßnahmen zur Abwehr einer unmittelbar drohenden Gefahr; die Maßnahmen sind der Unteren Landschaftsbehörde nachträglich unverzüglich anzuzeigen</p> <p>c) die ordnungsgemäße Bewirtschaftung der land- und forstwirtschaftlichen Flächen nach guter fachlicher Praxis, soweit sie das Naturdenkmal nicht nachhaltig gefährdet, beschädigt oder zerstört</p> <p>d) die Errichtung von Weide-, Forstkultur- und Koppelzäunen (Koppelzäune bis zu einer Höhe von maximal 1,40 m), soweit sie das Naturdenkmal nicht gefährden oder beschädigen</p> <p>e) sonstige vor Inkrafttreten dieses Landschaftsplanes nach den Vorgaben</p>	<p>Bei Bäumen und Baumbeständen bezieht sich das Verbot insbesondere auch auf den Wurzelbereich (im Regelfall Kronentraufe plus 1,50 m im Radius).</p> <p>Im Regelfall ist ein Abstand von mindestens 50 m zur Kronentraufe von Bäumen und Baumbeständen einzuhalten.</p> <p>Als Beschädigung gilt jede Verletzung des Wurzelwerks und der Rinde (auch z. B. durch Weidevieh und Zaundrähte) sowie das Ausasten und das Absägen oder Abbrechen von Zweigen</p> <p>Bei Bäumen und Baumbeständen bezieht sich das Verbot insbesondere auch auf den Wurzelbereich (im Regelfall Kronentraufe plus 1,50 m im Radius)</p> <p>Bei Bäumen und Baumbeständen bezieht sich das Verbot insbesondere auch auf den Wurzelbereich (im Regelfall Kronentraufe plus 1,50 m im Radius)</p> <p>Bei Bäumen und Baumbeständen bezieht sich das Verbot insbesondere auch auf den Wurzelbereich (im Regelfall Kronentraufe plus 1,50 m im Radius)</p> <p>vgl. zur guten fachlichen Praxis die Kriterienkataloge in § 5 Abs. 2 BNatSchG für die Landwirtschaft und in §§ 1a und 1b LFG für die Forstwirtschaft in der jeweils gültigen Fassung der Regelungen</p> <p>§ 4 BNatSchG betrifft Nutzungen von Flächen für öffentliche</p>
----------------------	---	--

<p>(noch 2.3 ND)</p>	<p>des § 4 Bundesnaturschutzgesetz zweckbestimmten Flächennutzungen. Die zur bestimmungsgemäßen Nutzung erforderlichen Maßnahmen sind mit der Unteren Landschaftsbehörde vor ihrer Durchführung abzustimmen</p> <p><u>Befreiungen</u></p> <p>Gemäß § 67 Abs. 1 BNatSchG kann die Untere Landschaftsbehörde auf Antrag eine Befreiung von den Ge- und Verboten erteilen, wenn</p> <ol style="list-style-type: none"> 1. dies aus Gründen des überwiegenden öffentlichen Interesses, einschließlich solcher sozialer und wirtschaftlicher Art, notwendig ist oder 2. die Durchführung der Vorschrift im Einzelfall zu einer unzumutbaren Belastung führen würde und die Abweichung mit den Belangen von Naturschutz und Landschaftspflege vereinbar ist. <p>Die §§ 15 und 16 BNatSchG sowie die §§ 4 bis 6 LG finden bezüglich erforderlicher Ausgleichs- und Ersatzmaßnahmen Anwendung. Befreiungen können mit Nebenstimmungen verbunden sein sowie widerruflich oder befristet erteilt werden.</p> <p>Der Beirat bei der Unteren Landschaftsbehörde kann einer beabsichtigten Befreiung mit der Folge widersprechen, dass die Vertretungskörperschaft des Oberbergischen Kreises oder ein von ihr beauftragter Ausschuss über den Widerspruch zu unterrichten ist. Hat der Beirat nicht innerhalb von sechs Wochen nach Aufforderung eine Stellungnahme abgegeben, so kann die Untere Landschaftsbehörde ohne die Stellungnahme entscheiden. Hält die Vertretungskörperschaft oder der Ausschuss den Widerspruch für berechtigt, muss die Untere Landschaftsbehörde die Befreiung versagen. Wird der Widerspruch für unberechtigt gehalten, hat die Untere Landschaftsbehörde die Befreiung zu erteilen. Die Weisungsbefugnis der Landschaftsbehörden nach § 8 Abs. 3 LG NW bleibt unberührt.</p>	<p>Zwecke, wie z. B. Ver- und Entsorgung, öffentlicher Verkehr, Hochwasserschutz. Die Ziele des Naturschutzes und der Landschaftspflege sind bei diesen Nutzungen zu berücksichtigen.</p>
<p>2.3-1 Bb ND 1</p>	<p><u>Einzelbaum Stieleiche</u></p>	<p>südwestlich Drespe</p>
<p>2.3-2 Bb ND 2</p>	<p><u>2 Einzelbäume Stieleiche und Bergahorn</u></p>	<p>nördlich Volkenrath</p>
<p>2.3-3 Db ND 3</p>	<p><u>Einzelbaum Eiche</u></p>	<p>östlich Wehrath</p>
<p>2.3-4 Db ND 4</p>	<p><u>Einzelbaum Stieleiche</u></p>	<p>östlich Wehrath</p>
<p>2.3-5 Cd ND 5</p>	<p><u>Einzelbaum Stieleiche</u></p>	<p>nördlich Brüchermühle</p>
<p>2.3-6 Dd ND 6</p>	<p><u>Buchenkamp „Packs Buchen“</u></p>	<p>östlich Schalenbach</p>
<p>2.3-7 Ed ND 7</p>	<p><u>Einzelbaum Stieleiche</u></p>	<p>nördlich Odenspiel</p>
<p>2.3-8 Fd ND 8</p>	<p><u>Einzelbaum Linde („Femlinde“)</u></p>	<p>westlicher Ortsrand von Wildbergerhütte</p>
<p>2.3-9 Ce ND 9</p>	<p><u>Einzelbaum Stieleiche</u></p>	<p>südwestlich Eiershagen</p>
<p>2.3-10 De ND 10</p>	<p><u>Einzelbaum Linde</u></p>	<p>bei Oesingen</p>
<p>2.3-11 Cc ND 11</p>	<p><u>Einzelbaum Stieleiche</u></p>	<p>östlich Denklingen</p>
<p>2.3-12 Gc ND 12</p>	<p><u>Einzelbaum Stieleiche</u></p>	<p>westlich Nosbach (Borner)</p>

<p>2.4</p> <p>LB 1 bis LB 53</p>	<p><u>Geschützte Landschaftsbestandteile</u></p> <p>Aufgrund der §§ 20, 22 und 29 in Verbindung mit § 11 BNatSchG ist festgesetzt:</p> <p>Die im folgenden näher bezeichneten und in der Entwicklungs- und Festsetzungskarte nach Lage bzw. in ihren Grenzen festgesetzten Teile von Natur und Landschaft sind Geschützte Landschaftsbestandteile.</p> <p>Bei flächenhaften Festsetzungen im Text und in der Entwicklungs- und Festsetzungskarte gilt der nicht von den geschützten Landschaftsbestandteilen eingenommene Bereich als Landschaftsschutzgebiet (Zone 1) nach Ziffer 2.2-1.</p> <p><u>Schutzzweck für alle Landschaftsbestandteile gemäß § 29 Abs. 1 BNatSchG:</u></p> <ul style="list-style-type: none"> a) Erhaltung, Entwicklung oder Wiederherstellung der Leistungs- und Funktionsfähigkeit des Naturhaushaltes b) Belebung, Gliederung oder Pflege des Orts- oder Landschaftsbildes c) Abwehr schädlicher Einwirkungen d) Bedeutung als Lebensstätten bestimmter wild lebender Tier- und Pflanzenarten <p>Nach § 29 Abs. 2 BNatSchG sind die Beseitigung eines Geschützten Landschaftsbestandteiles sowie alle Handlungen, die zu einer Zerstörung, Beschädigung oder Veränderung des Geschützten Landschaftsbestandteiles führen können, nach näheren Bestimmungen im Landschaftsplan verboten.</p> <p><u>Befreiungen</u></p> <p>Gemäß § 67 Abs. 1 BNatSchG kann die Untere Landschaftsbehörde auf Antrag eine Befreiung von den Ge- und Verboten in Naturschutzgebieten erteilen, wenn</p> <ul style="list-style-type: none"> 1. dies aus Gründen des überwiegenden öffentlichen Interesses, einschließlich solcher sozialer und wirtschaftlicher Art, notwendig ist oder 2. die Durchführung der Vorschrift im Einzelfall zu einer unzumutbaren Belastung führen würde und die Abweichung mit den Belangen von Naturschutz und Landschaftspflege vereinbar ist. <p>Die §§ 15 und 16 BNatSchG sowie die §§ 4 bis 6 LG finden bezüglich erforderlicher Ausgleichs- und Ersatzmaßnahmen Anwendung. Befreiungen können mit Nebenstimmungen verbunden sein sowie widerruflich oder befristet erteilt werden</p> <p>Der Beirat bei der Unteren Landschaftsbehörde kann einer beabsichtigten Befreiung mit der Folge widersprechen, dass die Vertretungskörperschaft des Oberbergischen Kreises oder ein von ihr beauftragter Ausschuss über den Widerspruch zu unterrichten ist. Hat der Beirat nicht innerhalb von sechs Wochen nach Aufforderung eine Stellungnahme abgegeben, so kann die Untere Landschaftsbehörde ohne die Stellungnahme entscheiden. Hält die Vertretungskörperschaft oder der Ausschuss den Widerspruch für berechtigt, muss die Untere Landschaftsbehörde die Befreiung versagen. Wird der Widerspruch für unberechtigt gehalten, hat die Untere Landschaftsbehörde die Befreiung zu erteilen. Die Weisungsbefugnis der Landschaftsbehörden nach § 8 Abs. 3 LG NW bleibt unberührt.</p> <p><u>Ordnungswidrigkeiten</u></p> <p>Vorsätzliche oder fahrlässige Verstöße gegen die Gebote oder Verbote der Festsetzungen können nach § 69 Abs. 7 BNatSchG i. V. m. § 70 Abs. 1 Nr. 2 LG und § 71 LG als Ordnungswidrigkeit mit einer Geldbuße bis zu 50.000 € geahndet werden.</p>	<p>Der Festsetzung als Geschützter Landschaftsbestandteil liegt in der Regel die landschaftsökologische Bewertung als hervorragendes Landschaftselement oder die Bewertung als schutzwürdiges Gebiet zugrunde.</p> <p>Nach § 47 LG NW in Verbindung mit § 29 Abs. 1 BNatSchG sind derzeit (Stand Mai 2011) folgende Elemente gesetzlich geschützte Landschaftsbestandteile:</p> <ul style="list-style-type: none"> - Wallhecken - Anpflanzungen außerhalb des Waldes und im baulichen Außenbereich, für deren Anlage öffentliche Mittel aufgewendet worden sind, jedoch nicht das Begleitgrün an Verkehrsanlagen. <p>Für diese Landschaftsbestandteile bedarf es keiner besonderen Ausweisung im Landschaftsplan.</p> <p>Die Regelungen des § 29 (2) BNatSchG gelten auch für gesetzlich geschützte Landschaftsbestandteile.</p> <p>Die bestimmungsgemäße Nutzung und Pflegemaßnahmen sind davon ausgenommen</p>
----------------------------------	--	--

<p>(noch 2.4 LB)</p>	<p>I. Baumbestände und Gehölzstrukturen</p> <p>Geschützte Landschaftsbestandteile wie Baumgruppen, Alleen, Gehölzstreifen an Wegen, gehölzbestandene Geländestufen, Ufergehölze, Feldgehölze, Streuobstwiesen, Hecken und dergleichen</p> <p><u>Zur Erreichung und Erhaltung des Schutzzwecks ist insbesondere verboten:</u></p> <p>1.) bauliche Anlagen gemäß den Bestimmung des § 2 der Bauordnung für das Land Nordrhein-Westfalen, Verkehrsanlagen mit Nebenanlagen sowie der Bergbehörde unterliegende Anlagen zu errichten oder bestehende bauliche Anlagen einschließlich deren Nutzung zu ändern, auch wenn sie keiner Genehmigung oder Anzeige bedürfen.</p> <p>2.) Werbeanlagen oder -mittel, Schilder oder Beschriftung zu errichten, anzubringen oder zu ändern, soweit sie nicht ausschließlich auf die Schutzausweisung und den Schutzzweck hinweisen oder gesetzlich vorgeschrieben sind oder als Ortshinweise oder Warntafel dienen oder sich auf den Verkehr und die Verkehrslenkung beziehen.</p> <p>3.) Buden, Verkaufsstände, Verkaufswagen oder Warenautomaten aufzustellen.</p> <p>4.) Wohnwagen, Zelte oder ähnliche, dem dauernden oder zeitweiligen Aufenthalt von Menschen dienenden Anlagen sowie der Unterbringung von Tieren dienenden Anlagen aufzustellen oder abzustellen.</p> <p>5.) Straßen, Rad-, Fahr-, Reit- und Gehwege oder Plätze zu errichten oder zu ändern</p> <p>6.) den Bereich des Geschützten Landschaftsbestandteils mit Asphalt, Beton, Fertigsteinen oder einer anderen wasserundurchlässigen Decke zu versiegeln</p> <p>7.) Futtermieten anzulegen, Dung- oder Mistmieten anzulegen, Düngemittel zu lagern, Faul- und Klärschlamm oder Gärfutter oder Gülle oder sonstige organischen Stoffe und ähnliches anzubringen oder zu lagern, Stickstoffdünger anzuwenden, zu lagern oder einzubringen</p> <p>8.) landschaftsfremde Stoffe oder Gegenstände, insbesondere feste oder flüssige oder in sonstiger Form vorliegende Abfallstoffe wie z.B. Schutt- oder Altmaterial oder organische Abfälle an anderen als an den dafür mit Genehmigung oder behördlicher Zustimmung zugelassenen Plätzen wegzuerwerfen, abzuladen, zu lagern oder einzubauen</p> <p>9.) Salze oder Pflanzenbehandlungsmittel einschließlich Schädlingsbekämpfungsmittel zu lagern oder zu streuen, zu spritzen oder einzuarbeiten; ausgenommen ist der Einsatz von für diesen Zweck zugelassenen Blattherbiziden zur Bekämpfung von Problemunkräutern auf landwirtschaftlich genutzten Flächen</p> <p>10.) Verfüllungen, Auf- oder Abtragungen, Ausschachtungen, Sprengungen vorzunehmen oder die Boden- und Geländegehalt auf andere Weise zu verändern oder Gelände- oder Böschungskanten abzuschleifen oder zu verändern</p>	<p>Als bauliche Anlagen gelten mit dem Erdboden verbundene, aus Baustoffen und Bauteilen hergestellte Anlagen. Eine Verbindung mit dem Erdboden besteht auch dann, wenn die Anlage durch eigene Schwere auf dem Boden ruht oder auf ortsfesten Bahnen begrenzt beweglich ist oder wenn die Anlage nach ihrem Verwendungszweck dazu bestimmt ist, überwiegend ortsfest benutzt zu werden. Anschüttungen, Abgrabungen, Lager- und Ausstellungsplätze Dauercamping- und Dauerzeltplätze sowie künstliche Hohlräume unterhalb der Erdoberfläche gelten als bauliche Anlagen. Bauliche Anlagen sind insbesondere auch :</p> <p>a) Landungs-, Boots- und Angelstege b) am Ufer oder auf dem Grund eines Gewässers verankerte Fischzuchtanlagen, Wohn- und Hausboote c) Dauercamping- und Zeltplätze d) Sport- und Spielplätze e) Lager- und Ausstellungsplätze f) Zäune und andere aus Baustoffen oder Bauteilen hergestellte Einfriedigungen mit Ausnahme von ortsüblichen Weiden- oder Koppel- sowie Forstkultur – Zäunen g) Aufschüttungen oder Abgrabungen h) oberirdische oder unterirdische Versorgungs- oder Entsorgungsleitungen sowie Drainagen i) Fernmeldeeinrichtungen k) jagdliche Einrichtungen</p> <p>Die Auflistung der baulichen Anlagen ist nur beispielhaft und nicht abschließend.</p> <p>Bei Bäumen und Baumbeständen bezieht sich das Verbot insbesondere auch auf den Wurzelbereich (im Regelfall Kronentraufe plus 1,50 m im Radius).</p> <p>Bei Bäumen und Baumbeständen bezieht sich das Verbot insbesondere auch auf den Wurzelbereich (im Regelfall Kronentraufe plus 1,50 m im Radius).</p> <p>Bei Bäumen und Baumbeständen bezieht sich das Verbot insbesondere auch auf den Wurzelbereich (im Regelfall Kronentraufe plus 1,50 m im Radius).</p> <p>Bei Bäumen und Baumbeständen bezieht sich das Verbot insbesondere auch auf den Wurzelbereich (im Regelfall Kronentraufe plus 1,50 m im Radius).</p> <p>Hierunter fällt auch die Auffüllung von Oberboden zur landwirtschaftlichen oder forstwirtschaftlichen Bodenverbesserung.</p>
----------------------	---	---

<p>(noch 2.4 LB)</p>	<p>11.) im Bereich des Geschützten Landschaftsbestandteils oder unmittelbar an Bäumen und Gehölzbeständen Feuer zu machen</p> <p>12.) Gehölzbestände wie z.B. Hecken, Gebüsche, Feld- und Ufergehölze, Einzelbäume, Baumgruppen, Baumalleen sowie Baumreihen und Gehölzstreifen teilweise oder gänzlich zu beseitigen oder zu beschädigen bzw. deren Beseitigung oder erhebliche Beschädigung durch Weidetiere zuzulassen</p> <p>13.) mit Fahrzeugen außerhalb der Fahrwege, Park- und Stellplätze und Hofräume zu fahren und diese dort abzustellen oder landwirtschaftliche oder sonstige Geräte abzustellen oder zu lagern</p> <p>14.) den Grundwasserstand zu verändern, Entwässerungs- oder andere den Wasserhaushalt verändernde Maßnahmen durchzuführen; im Einzelfall kann die Untere Landschaftsbehörde durch Erteilung einer Ausnahmegenehmigung Instandsetzungen von funktionslosen Dränagen und Abzugsgräben zulassen</p> <p>15.) außerhalb von Wegen zu reiten oder dort Pferde zu führen</p> <p>16.) Frei- und Erdverkabelungen oder Rohrleitungen zu verlegen, zu bauen oder zu verändern</p> <p>17.) Quellen oder Gewässerränder einschließlich des Bewuchses zu zerstören, zu beschädigen oder auf andere Weise zu beeinträchtigen hierzu zählt auch das Tränken von Vieh an Quellen</p> <p>18.) Gewässer -einschließlich Fischeiche- anzulegen oder zu erweitern, zu beseitigen oder umzugestalten oder Aufstaumaßnahmen durchzuführen</p> <p>19.) Viehställe oder -unterstände oder Jagdeinrichtungen zu errichten</p> <p>20.) Laubholzbestände in Nadelholzbestände umzuwandeln</p> <p>21.) alle Maßnahmen, die dazu führen, die Standortgrundlagen oder die Standortbedingungen zu verändern, einschließlich des Umbruchs und der Nutzungsänderung von Grünland und Grünlandbrachen</p> <p><u>Zur Erreichung und Erhaltung des Schutzzweckes ist geboten:</u></p> <ul style="list-style-type: none"> - die fachgerechte Erhaltung und Pflege von Einzelbäumen und Baumgruppen - der fachgerechte Schutz von Bäumen, Baumgruppen, Baumbeständen durch Anlage von Koppel - oder Weidezäunen, soweit zum Schutz vor Weidevieh erforderlich - die Erhaltung und Pflege von Ameisenhaufen - forstliche Nutzungen bzw. forstliche Maßnahmen nur zur Erhaltung des Geschützten Landschaftsbestandteiles in Abstimmung mit der Unteren Landschaftsbehörde und dem Landesbetrieb Wald und Holz durchzuführen - für abgängige, nicht sanierungsfähige bzw. nicht sanierungswürdige Bäume oder für mit Zustimmung der Unteren Landschaftsbehörde oder verbotswidrig ohne deren Zustimmung entfernte Gehölze Ersatzpflanzungen - nach Möglichkeit am selben Ort - durchzuführen - die unverzügliche Mitteilung von Schäden durch den Grundstückseigentümer/Pächter an die Untere Landschaftsbehörde <p><u>Unberührt bleiben:</u></p> <p>a) die fachgerechte Pflege der Bäume, Sträucher und Gehölzbestände mit dem Ziel der langfristigen Erhaltung des Landschaftsbestandteils oder Pflegemaßnahmen die zur Verkehrssicherung und zur Herstellung der Verkehrssicherheit erforderlich sind; jedoch sind sämtliche Pflegemaßnahmen vor der Ausführung schriftlich der Unteren</p>	<p>Im Regelfall ist ein Abstand von mindestens 50 m zur Kronentraufe von Bäumen und Baumbeständen einzuhalten.</p> <p>Als Beschädigung gilt jede Verletzung des Wurzelwerks und der Rinde (auch z. B. durch Weidevieh und Zaundrähte) sowie das Ausasten und das Absägen oder Abbrechen von Zweigen</p> <p>Bei Bäumen und Baumbeständen bezieht sich das Verbot insbesondere auch auf den Wurzelbereich (im Regelfall Kronentraufe plus 1,50 m im Radius)</p> <p>Die laufende Unterhaltung vorhandener Dränagen und Abzugsgräben ist vom Verbot nicht erfasst</p> <p>Bei Bäumen und Baumbeständen bezieht sich das Verbot insbesondere auch auf den Wurzelbereich (im Regelfall Kronentraufe plus 1,50 m im Radius)</p> <p>Nach Möglichkeit sind Quellen und Gewässerränder aus der Beweidung heraus zu nehmen; Viehtränken an Quellen und Gewässern sollten durch Selbsttränkanlagen, aber keine Badewannen oder ähnliches, ersetzt werden. Eine Förderung von Maßnahmen, die dem Schutz der Gewässer dienen, ist beispielsweise im Rahmen des Uferstrandstreifenprogramms oder im Rahmen des Vertragsnaturschutzes gemäß den Bestimmungen des Oberbergischen Kulturlandschaftsprogramms möglich</p> <p>Bei Bäumen und Baumbeständen bezieht sich das Verbot insbesondere auch auf den Wurzelbereich (im Regelfall Kronentraufe plus 1,50 m im Radius)</p>
----------------------	--	---

Lage/Ziff.	Textliche Festsetzungen	Erläuterungen
(noch 2.4 LB)	<p>Landschaftsbehörde zur Abstimmung vorzulegen</p> <p>b) unaufschiebbare Maßnahmen zur Abwehr einer unmittelbar drohenden Gefahr ; die Maßnahmen sind der Unteren Landschaftsbehörde nachträglich unverzüglich anzuzeigen</p> <p>c) die ordnungsgemäße Bewirtschaftung der land- und forstwirtschaftlichen Flächen nach guter fachlicher Praxis, soweit sie die geschützten Landschaftsbestandteile nicht nachhaltig gefährdet, beschädigt oder zerstört</p> <p>d) sonstige vor Inkrafttreten dieses Landschaftsplanes rechtmäßig ausgeübten Nutzungen in der bisherigen Art und im bisherigen Umfang sowie Nutzungen im Sinne des § 4 Bundesnaturschutzgesetz</p>	<p>vgl. zur guten fachlichen Praxis die Kriterienkataloge in § 5 Abs. 2 BNatSchG für die Landwirtschaft und in §§ 1a und 1b LFoG für die Forstwirtschaft in der jeweils gültigen Fassung der Regelungen</p> <p>§ 4 BNatSchG betrifft Nutzungen von Flächen für öffentliche Zwecke, wie z. B. Ver- und Entsorgung, öffentlicher Verkehr, Hochwasserschutz. Die Ziele des Naturschutzes und der Landschaftspflege sind bei diesen Nutzungen zu berücksichtigen.</p>
2.4-6 Cb LB 6	Streuobstwiese	südlich Mennkausen
2.4-9 Cbc LB 9	Gehölzbestände (Baumgruppen,-reihen, Einzelbäume)	südöstlich Wehnath
2.4-10 Db LB 10	2 Feldgehölze	östlich Wehnath
2.4-11 Eb LB 11	Streuobstwiese	nördlicher Ortsrand Obersteimel
2.4-12 Ec LB 12	Streuobstwiese	südlicher Ortsrand Obersteimel
2.4-13 Ebc LB 13	Streuobstwiese	östlicher Ortsrand Obersteimel
2.4-19 Bc LB 19	Gehölzbestände auf ehemaliger Abgrabung/Anschüttung	nördlich Feld
2.4-20 Bc LB 20	Baumreihe	südwestlich Sotterbach
2.4-21 Cc LB 21	Vogelschutzhecke	südwestlich Wehnath
2.4-22 Cc LB 22	Streuobstwiesen	südlicher Ortsrand Blasseifen
2.4-24 Cd LB 24	Baumreihe	nördlich Brüchermühle
2.4-25 Cd LB 25	Streuobstwiese	nördlicher Ortsrand Fürken
2.4-26 Cd LB 26	Feldgehölz	südlich Löffelsterz
2.4-27 Ed LB 27	Streuobstwiese	nördlicher Ortsrand Odenspiel
2.4-31 Ce LB 31	Streuobstwiesen und Hudewäldchen	südlicher Ortsrand Eiershagen
2.4-32 Ce LB 32	Vogelschutzgehölze an Wegrändern	südlich Eiershagen
2.4-34 Ce LB 34	Streuobstwiese	nördlicher Ortsrand Hasenbach
2.4-35 Ce LB 35	Streuobstbestand am Wegrand	westlicher Ortsrand Hasenbach
2.4-36 De LB 36	Feldgehölz und Einzelbaum Eiche	südwestlich Schalenbach
2.4-37 De LB 37	Streuobstwiese	südwestlich Oesingen

2.4-38 De LB 38	Streuobstwiese	südlicher Ortsrand Sterzenbach
2.4-41 Fb LB 41	Kuppenwäldchen „Mangrot“	südlich Hespert
2.4-42 Gc LB 42	Gehölzstreifen	südwestlich Borner
2.4-45 Ce LB 45	Streuobstbestand	nördlich Eiershagen
2.4-46 Bc LB 46	Laubwald mit Quellbach	südlich Sotterbach
2.4-53 BCd LB 53	Naturnahe Hanglaubwälder	nordwestlich Brüchermühle
	<p>II. Quellen , Wasserläufe und Kleingewässer</p> <p>Geschützte Landschaftsbestandteile wie Quellen, Quellmulden, Quellwiesen, Quellgehölze, Tümpel, kleine Stillgewässer, Siefen, Bach- und sonstige Wasserläufe</p> <p><u>Zur Erreichung und Erhaltung des Schutzzwecks ist insbesondere verboten :</u></p> <p>1.) bauliche Anlagen gemäß den Bestimmung des § 2 der Bauordnung für das Land Nordrhein-Westfalen, Verkehrsanlagen mit Nebenanlagen sowie der Bergbehörde unterliegende Anlagen zu errichten oder bestehende bauliche Anlagen einschließlich deren Nutzung zu ändern, auch wenn sie keiner Genehmigung oder Anzeige bedürfen.</p> <p>2.) Werbeanlagen oder -mittel, Schilder oder Beschriftung zu errichten, anzubringen oder zu ändern, soweit sie nicht ausschließlich auf die Schutzausweisung und den Schutzzweck hinweisen oder gesetzlich vorgeschrieben sind oder als Ortshinweise oder Warntafeln dienen oder sich auf den Verkehr und die Verkehrslenkung beziehen</p> <p>3.) Buden, Verkaufsstände, Verkaufswagen oder Warenautomaten aufzustellen</p> <p>4.) Wohnwagen, Zelte oder ähnliche, dem dauernden oder zeitweiligen Aufenthalt von Menschen dienenden Anlagen sowie der Unterbringung von Tieren dienenden Anlagen aufzustellen oder abzustellen</p> <p>5.) den Bereich des Geschützten Landschaftsbestandteiles oder Teile davon mit Asphalt, Beton, Fertigsteinen oder einer anderen wasserundurchlässigen Decke zu versiegeln sowie den Boden hier zu verdichten.</p> <p>6.) Silagemieten, Mist- oder Dungmieten anzulegen, Düngemittel und</p>	<p>Quellbereiche, natürliche und naturnahe Fließ- und Stillgewässer unterliegen den Schutzbestimmungen des § 30 BNatSchG und § 62 LG, wenn die Flächen/Objekte die Vorgaben des Landes NW nach der LÖBF-Kartieranleitung erfüllen.</p> <p>Als bauliche Anlagen gelten mit dem Erdboden verbundene, aus Baustoffen und Bauteilen hergestellte Anlagen. Eine Verbindung mit dem Erdboden besteht auch dann, wenn die Anlage durch eigene Schwere auf dem Boden ruht oder auf ortsfesten Bahnen begrenzt beweglich ist oder wenn die Anlage nach ihrem Verwendungszweck dazu bestimmt ist, überwiegend ortsfest benutzt zu werden.</p> <p>Anschantungen, Abgrabungen, Lager- und Ausstellungsplätze Dauercamping- und Dauerzeltplätze sowie künstliche Hohlräume unterhalb der Erdoberfläche gelten als bauliche Anlagen. Bauliche Anlagen sind insbesondere auch :</p> <p>a) Landungs-, Boots- und Angelstege b) am Ufer oder auf dem Grund eines Gewässers verankerte Fischzuchtanlagen, Wohn- und Hausboote c) Dauercamping- und Zeltplätze d) Sport- und Spielplätze e) Lager- und Ausstellungsplätze f) Zäune und andere aus Baustoffen oder Bauteilen hergestellte Einfriedigung mit Ausnahme von ortstüblichen Weiden- oder Koppel- sowie Forstkultur – Zäunen g) Aufschüttungen oder Abgrabungen h) oberirdische oder unterirdische Versorgungs- oder Entsorgungsleitungen sowie Drainagen i) Fernmeldeeinrichtungen k) jagdliche Einrichtungen</p> <p>Die Auflistung der baulichen Anlagen ist nur beispielhaft und nicht abschließend.</p> <p>Bei Bäumen und Baumbeständen bezieht sich das Verbot insbesondere auch auf den Wurzelbereich (im Regelfall Kronentraufe plus 1, 50 m im Radius)</p> <p>Bei Bäumen und Baumbeständen bezieht sich das Verbot</p>

<p>(noch 2.4 LB)</p>	<p>Kalk, Faul- oder Klärschlamm oder Gärfutter oder Gülle oder sonstige organische Stoffe sowie Baumaterialien, Kraftstoffe oder sonstige feste oder flüssige Materialien und Stoffe auszubringen oder zu lagern</p> <p>7.) im Bereich des Geschützten Landschaftsbestandteiles Salze oder Pflanzenbehandlungsmittel einschließlich Pflanzenschutzmittel zu lagern sowie zu streuen, zu spritzen oder einzuarbeiten</p> <p>8.) im Bereich des Geschützten Landschaftsbestandteiles oder in unmittelbarer Nähe von Bäumen und Baumbeständen Feuer zu machen</p> <p>9.) Gehölzbestände wie z.B. Hecken, Gebüsche, Feld- und Ufergehölze, Einzelbäume, Baumgruppen, Baumalleen sowie Baumreihen und Gehölzstreifen teilweise oder gänzlich zu beseitigen oder zu beschädigen bzw. deren Beseitigung oder Beschädigung durch Weidetiere zuzulassen</p> <p>10.) mit Fahrzeugen außerhalb der Fahrwege, Park- und Stellplätze und Hofräume zu fahren und diese dort abzustellen oder landwirtschaftliche oder sonstige Geräte abzustellen oder zu lagern</p> <p>11.) den Bereich des Geschützten Landschaftsbestandteiles zu beweiden oder den Zugang für Weidetiere zu ermöglichen</p> <p>12.) Verfüllungen, Anschüttungen, Auf- oder Abtragungen, Ausschachtungen vorzunehmen oder die Boden- und Geländegestalt auf andere Weise zu verändern oder Gelände- oder Böschungskanten abzuschleifen oder zu verändern</p> <p>13.) den Grundwasserstand zu verändern, Entwässerungs- oder andere den Wasserhaushalt verändernde Maßnahmen durchzuführen, einschließlich der Instandsetzung von Dränagen und Abzugsgräben</p> <p>14.) Gewässer –einschließlich Fischteiche- anzulegen oder zu erweitern, zu beseitigen oder umzugestalten sowie die Eigenschaften der oberirdischen Gewässer, einschließlich ihrer Quellen, zu verändern oder Aufstaumaßnahmen durchzuführen; ausgenommen sind die mit der Unteren Landschaftsbehörde und der Unteren Wasserbehörde abgesprochenen Maßnahmen der Gewässerunterhaltung</p> <p>15.) Viehställe oder –unterstände oder Jagdeinrichtungen, wie z.B. Jagdstände, zu errichten</p> <p>16.) Frei- und Erdverkabelungen oder Rohrleitungen zu verlegen, zu bauen oder zu verändern</p> <p>17.) landschaftsfremde Stoffe oder Gegenstände, insbesondere feste oder flüssige oder in sonstiger Form vorliegende Abfallstoffe wie z.B. Schutt- oder Altmaterial oder organische Abfälle an anderen als an den dafür mit Genehmigung oder behördlicher Zustimmung zugelassenen Plätzen wegzuerwerfen, abzuladen, zu lagern oder einzubauen</p> <p>18.) Quellen oder Gewässerränder einschließlich des Bewuchses zu zerstören, zu beschädigen oder auf andere Weise zu beeinträchtigen; hierzu zählt auch das Tränken von Vieh an Quellen</p> <p>19.) außerhalb von Wegen zu reiten oder Pferde zu führen</p> <p>20.) Gewässer zu befahren, in ihnen zu baden, zu schwimmen, zu tauchen oder ihre Eisdecke zu betreten oder zu befahren</p> <p>21.) das Gewässer mit Fischen zu besetzen, die Fütterung von Fischen sowie die Düngung des Gewässers</p> <p>22.) Grünland umzubrechen, zu dränieren oder in eine andere Nutzung zu überführen</p> <p>23.) Laubholzbestände in Nadelholzbestände umzuwandeln</p>	<p>insbesondere auch auf den Wurzelbereich (im Regelfall Kronentraufe plus 1, 50 m im Radius)</p> <p>Bei Bäumen und Baumbeständen bezieht sich das Verbot insbesondere auch auf den Wurzelbereich (im Regelfall Kronentraufe plus 1, 50 m im Radius)</p> <p>Im Regelfall ist ein Abstand von 50 m zu Bäumen und Baumbeständen ausreichend</p> <p>Als Beschädigung gelten auch das Verletzen des Wurzelwerkes und jede andere Maßnahme, die geeignet ist, das Wachstum nachhaltig zu beeinträchtigen, nicht jedoch die ordnungsgemäße Pflege (Rückschnitt des jährlichen Zuwachses) zum Schutz landwirtschaftlicher Flächen und im Rahmen der Unterhaltung von Straßen und Wegen in der Zeit vom 01. Oktober bis 28./29. Februar gemäß § 39 Abs.5 Nr. 2 BNatSchG</p> <p>Bei Bäumen und Baumbeständen bezieht sich das Verbot insbesondere auch auf den Wurzelbereich (im Regelfall Kronentraufe plus 1, 50 m im Radius)</p> <p>Bei Nutzung der umgebenden Grünlandbereiche als Pferdeweide sind Gehölze vor der rinden- und wurzelschälenden Tätigkeiten der Pferde durch Koppelzäune mit einem Mindestabstand von 2,50 m vom Stamm- oder Bestandrand zu schützen</p> <p>Bei Bäumen und Baumbeständen bezieht sich das Verbot insbesondere auch auf den Wurzelbereich (im Regelfall Kronentraufe plus 1, 50 m im Radius)</p> <p>Nach Möglichkeit sind Quellen und Gewässerränder aus der Beweidung heraus zu nehmen; Viehtränken an Quellen und Gewässern sollten durch Selbsttränkanlagen, aber keine Badewannen oder ähnliches, ersetzt werden. Eine Förderung von Maßnahmen, die dem Schutz der Gewässer dienen, ist beispielsweise im Rahmen des Uferstrandstreifenprogramms oder im Rahmen des Vertragsnaturschutzes gemäß den Bestimmungen des Oberbergischen Kulturlandschaftsprogrammes möglich</p>
----------------------	---	--

(noch 2.4 LB)	<p>24.) Bäume, Sträucher, Kräuter, Stauden und sonstige Pflanzen oder Tiere einzubringen.</p> <p>25.) alle Maßnahmen, die dazu führen, die Standortgrundlagen oder die Standortbedingungen zu verändern, einschließlich des Umbruchs und der Nutzungsänderung von Grünland und Grünlandbrachen</p> <p><u>Unberührt bleiben:</u></p> <p>a) die fachgerechte Pflege der Bäume, Sträucher und Gehölzbestände mit dem Ziel der langfristigen Erhaltung des Landschaftsbestandteils</p> <p>b) unaufschiebbare Maßnahmen zur Abwehr einer unmittelbar drohenden Gefahr; die Maßnahmen sind der Unteren Landschaftsbehörde nachträglich unverzüglich anzuzeigen</p> <p>c) die ordnungsgemäße Bewirtschaftung land- und forstwirtschaftlicher Flächen nach guter fachlicher Praxis, soweit sie die geschützten Landschaftsbestandteile nicht nachhaltig gefährdet, beschädigt oder zerstört</p> <p>d) die Errichtung von Viehtränken, von ortsüblichen Weide-, Forstkultur- und Koppelzäunen (Koppelzäune bis zu einer Höhe von maximal 1,40 m)</p> <p>e) sonstige vor Inkrafttreten dieses Landschaftsplanes rechtmäßig ausgeübten Nutzungen in der bisherigen Art und im bisherigen Umfang, sofern sie durch die festgesetzten Verbote nicht betroffen sind.</p> <p><u>Zur Erreichung und Erhaltung des Schutzzweckes ist geboten:</u></p> <p>- die fachgerechte Erhaltung und Pflege von Einzelbäumen und Baumgruppen, Feld- und Ufergehölzen - der fachgerechte Schutz von Quellen, Quellbereichen und Quellrinnen sowie Gewässerrändern vor Zerstörung durch Weidetiere durch Einzäunung und die Anlage von Tränkestellen - forstliche Nutzungen bzw. forstliche Maßnahmen nur zur Erhaltung des geschützten Landschaftsbestandteils in Abstimmung mit der Unteren Landschaftsbehörde und der Unteren Forstbehörde durchzuführen</p>	<p>vgl. zur guten fachlichen Praxis die Kriterienkataloge in § 5 Abs. 2 BNatSchG für die Landwirtschaft und in §§ 1a und 1b LFoG für die Forstwirtschaft in der jeweils gültigen Fassung der Regelungen</p>
2.4-4 Bb LB 4	Quellbereich	westlich Volkenrath
2.4-5 Bbc LB 5	Quellbereich	südwestlich Volkenrath
2.4-14 Fb LB 14	Quellbereich „Breitweiher“	Golfplatzgelände südlich Hespert
2.4-15 Fb Lb 15	Abgrabungsgewässer	südöstlich Hespert
2.4-16 Fb LB 16	Verlandeter Teich und Siefen	zwischen Hespert und Heidberg
2.4-17 Gb LB 17	Waldtümpel	nördlich Heidberg
2.4-18 Bc LB 18	Quellbereich	südlich Volkenrath
2.4-23 Hc LB 23	Quellbereich	östlich Nosbach
2.4-30 Gd LB 30	Quellbereich und Siefen	nördlich Wildberg
2.4-33 Ce LB 33	Quellbereich	südwestlich Denklingen
2.4-39 Bb LB 39	Quellbereich	südwestlich Wolfkammer

<p>2.4-52 Fd LB 52</p> <p>(noch 2.4 LB)</p>	<p>Quellbereich und Stollenmundloch</p> <p>III. Magergrünland und sonstige Magerflächen</p> <p>Geschützte Landschaftsbestandteile wie trockene und feuchte Magerwiesen und -weiden, Magerrasen, Heiden, Böschungen und sonstige Magerflächen</p> <p><u>Zur Erreichung und Erhaltung des Schutzzwecks ist insbesondere verboten:</u></p> <p>1.) bauliche Anlagen gemäß den Bestimmung des § 2 der Bauordnung für das Land Nordrhein-Westfalen, Verkehrsanlagen mit Nebenanlagen sowie der Bergbehörde unterliegende Anlagen zu errichten oder bestehende bauliche Anlagen einschließlich deren Nutzung zu ändern, auch wenn sie keiner Genehmigung oder Anzeige bedürfen.</p> <p>2.) Werbeanlagen oder -mittel, Schilder oder Beschriftung zu errichten, anzubringen oder zu ändern, soweit sie nicht ausschließlich auf die Schutzausweisung und den Schutzzweck hinweisen oder gesetzlich vorgeschrieben sind oder als Ortshinweise oder Warntafel dienen oder sich auf den Verkehr und die Verkehrslenkung beziehen.</p> <p>3.) Buden, Verkaufsstände, Verkaufswagen oder Warenautomaten aufzustellen.</p> <p>4.) Wohnwagen, Zelte oder ähnliche, dem dauernden oder zeitweiligen Aufenthalt von Menschen dienenden Anlagen sowie der Unterbringung von Tieren dienenden Anlagen aufzustellen oder abzustellen.</p> <p>5.) Straßen, Rad-, Fahr-, Reit- und Gehwege oder Plätze zu errichten oder zu ändern</p> <p>6.) den Bereich des Geschützten Landschaftsbestandteils mit Asphalt, Beton, Fertigsteinen oder einer anderen wasserundurchlässigen Decke zu versiegeln</p> <p>7.) Futtermieten anzulegen, Dung- oder Mistmieten anzulegen, Düngemittel zu lagern, Faul- und Klärschlamm oder Gärfutter oder Gülle oder sonstige organischen Stoffe und ähnliches anzubringen oder zu lagern, Stickstoffdünger anzuwenden, zu lagern oder einzubringen</p> <p>8.) landschaftsfremde Stoffe oder Gegenstände, insbesondere feste oder flüssige oder in sonstiger Form vorliegende Abfallstoffe wie z.B. Schutt- oder Altmaterial oder organische Abfälle an anderen als an den dafür mit Genehmigung oder behördlicher Zustimmung zugelassenen Plätzen wegzuerwerfen, abzuladen, zu lagern oder einzubauen</p> <p>9.) Salze oder Pflanzenbehandlungsmittel einschließlich Schädlingsbekämpfungsmittel zu lagern oder zu streuen, zu spritzen oder einzuarbeiten; ausgenommen ist der Einsatz von für diesen Zweck zugelassenen Blattherbiziden zur Bekämpfung von Problemunkräutern auf landwirtschaftlich genutzten Flächen</p> <p>10.) Verfüllungen, Auf- oder Abtragungen, Ausschachtungen,</p>	<p>südlich Nespen</p> <p>Als bauliche Anlagen gelten mit dem Erdboden verbundene, aus Baustoffen und Bauteilen hergestellte Anlagen. Eine Verbindung mit dem Erdboden besteht auch dann, wenn die Anlage durch eigene Schwere auf dem Boden ruht oder auf ortsfesten Bahnen begrenzt beweglich ist oder wenn die Anlage nach ihrem Verwendungszweck dazu bestimmt ist, überwiegend ortsfest benutzt zu werden. Anschüttungen, Abgrabungen, Lager- und Ausstellungsplätze Dauercamping- und Dauerzeltplätze sowie künstliche Hohlräume unterhalb der Erdoberfläche gelten als bauliche Anlagen. Bauliche Anlagen sind insbesondere auch :</p> <p>a) Landungs-, Boots- und Angelstege b) am Ufer oder auf dem Grund eines Gewässers verankerte Fischzuchtanlagen, Wohn- und Hausboote c) Dauercamping- und Zeltplätze d) Sport- und Spielplätze e) Lager- und Ausstellungsplätze f) Zäune und andere aus Baustoffen oder Bauteilen hergestellte Einfriedigungen mit Ausnahme von ortstüblichen Weiden- oder Koppel- sowie Forstkultur – Zäunen g) Aufschüttungen oder Abgrabungen h) oberirdische oder unterirdische Versorgungs- oder Entsorgungsleitungen sowie Drainagen i) Fernmeldeeinrichtungen k) jagdliche Einrichtungen</p> <p>Die Auflistung der baulichen Anlagen ist nur beispielhaft und nicht abschließend.</p> <p>Bei Bäumen und Baumbeständen bezieht sich das Verbot insbesondere auch auf den Wurzelbereich (im Regelfall Kronentraufe plus 1,50 m im Radius).</p> <p>Bei Bäumen und Baumbeständen bezieht sich das Verbot insbesondere auch auf den Wurzelbereich (im Regelfall Kronentraufe plus 1,50 m im Radius).</p> <p>Bei Bäumen und Baumbeständen bezieht sich das Verbot insbesondere auch auf den Wurzelbereich (im Regelfall Kronentraufe plus 1,50 m im Radius).</p> <p>Bei Bäumen und Baumbeständen bezieht sich das Verbot insbesondere auch auf den Wurzelbereich (im Regelfall Kronentraufe plus 1,50 m im Radius)</p> <p>Hierunter fällt auch die Auffüllung von Oberboden zur</p>
---	---	--

<p>(noch 2.4 LB)</p>	<p>Sprengungen vorzunehmen oder die Boden- und Geländegestalt auf andere Weise zu verändern oder Gelände- oder Böschungskanten abzuschleifen oder zu verändern</p> <p>11.) im Bereich des Geschützten Landschaftsbestandteils oder unmittelbar an Bäumen und Gehölzbeständen Feuer zu machen</p> <p>12.) Gehölzbestände wie z.B. Hecken, Gebüsche, Feld- und Ufergehölze, Einzelbäume, Baumgruppen, Baumalleen sowie Baumreihen und Gehölzstreifen teilweise oder gänzlich zu beseitigen oder zu beschädigen bzw. deren Beseitigung oder erhebliche Beschädigung durch Weidetiere zuzulassen</p> <p>13.) mit Fahrzeugen außerhalb der Fahrwege, Park- und Stellplätze und Hofräume zu fahren und diese dort abzustellen oder landwirtschaftliche oder sonstige Geräte abzustellen oder zu lagern</p> <p>14.) den Grundwasserstand zu verändern, Entwässerungs- oder andere den Wasserhaushalt verändernde Maßnahmen durchzuführen; im Einzelfall kann die Untere Landschaftsbehörde durch Erteilung einer Ausnahmegenehmigung Instandsetzungen von funktionslosen Dränagen und Abzugsgräben zulassen</p> <p>15.) außerhalb von Wegen zu reiten oder dort Pferde zu führen</p> <p>16.) Frei- und Erdverkabelungen oder Rohrleitungen zu verlegen, zu bauen oder zu verändern</p> <p>17.) Quellen oder Gewässerränder einschließlich des Bewuchses zu zerstören, zu beschädigen oder auf andere Weise zu beeinträchtigen hierzu zählt auch das Tränken von Vieh an Quellen</p> <p>18.) Gewässer -einschließlich Fischeiche- anzulegen oder zu erweitern, zu beseitigen oder umzugestalten oder Aufstaumaßnahmen durchzuführen</p> <p>19.) Viehställe oder -unterstände oder Jagdeinrichtungen zu errichten</p> <p>20.) Laubholzbestände in Nadelholzbestände umzuwandeln</p> <p>21.) alle Maßnahmen, die dazu führen, die Standortgrundlagen oder die Standortbedingungen zu verändern, einschließlich des Umbruchs und der Nutzungsänderung von Grünland und Grünlandbrachen</p> <p><u>Zur Erreichung und Erhaltung des Schutzzweckes ist geboten:</u></p> <ul style="list-style-type: none"> - die fachgerechte Erhaltung und Pflege von Einzelbäumen und Baumgruppen - der fachgerechte Schutz von Bäumen, Baumgruppen, Baumbeständen durch Anlage von Koppel - oder Weidezäunen, soweit zum Schutz vor Weidevieh erforderlich - die Erhaltung und Pflege von Ameisenhaufen - forstliche Nutzungen bzw. forstliche Maßnahmen nur zur Erhaltung des Geschützten Landschaftsbestandteiles in Abstimmung mit der Unteren Landschaftsbehörde und dem Landesbetrieb Wald und Holz durchzuführen - für abgängige, nicht sanierungsfähige bzw. nicht sanierungswürdige Bäume oder für mit Zustimmung der Unteren Landschaftsbehörde oder verbotswidrig ohne deren Zustimmung entfernte Gehölze Ersatzpflanzungen - nach Möglichkeit am selben Ort - durchzuführen - die unverzügliche Mitteilung von Schäden durch den Grundstückseigentümer/Pächter an die Untere Landschaftsbehörde <p><u>Unberührt bleiben:</u></p> <p>a) die fachgerechte Pflege der Bäume, Sträucher und Gehölzbestände mit dem Ziel der langfristigen Erhaltung des Landschaftsbestandteils oder Pflegemaßnahmen die zur Verkehrssicherung und zur Herstellung der</p>	<p>landwirtschaftlichen oder forstwirtschaftlichen Bodenverbesserung.</p> <p>Im Regelfall ist ein Abstand von mindestens 50 m zur Kronentraufe von Bäumen und Baumbeständen einzuhalten.</p> <p>Als Beschädigung gilt jede Verletzung des Wurzelwerks und der Rinde (auch z. B. durch Weidevieh und Zaundrähte) sowie das Ausasten und das Absägen oder Abbrechen von Zweigen</p> <p>Bei Bäumen und Baumbeständen bezieht sich das Verbot insbesondere auch auf den Wurzelbereich (im Regelfall Kronentraufe plus 1,50 m im Radius)</p> <p>Die laufende Unterhaltung vorhandener Dränagen und Abzugsgräben ist vom Verbot nicht erfasst</p> <p>Bei Bäumen und Baumbeständen bezieht sich das Verbot insbesondere auch auf den Wurzelbereich (im Regelfall Kronentraufe plus 1,50 m im Radius)</p> <p>Nach Möglichkeit sind Quellen und Gewässerränder aus der Beweidung heraus zu nehmen; Viehtränken an Quellen und Gewässern sollten durch Selbsttränkanlagen, aber keine Badewannen oder ähnliches, ersetzt werden. Eine Förderung von Maßnahmen, die dem Schutz der Gewässer dienen, ist beispielsweise im Rahmen des Uferandstreifenprogramms oder im Rahmen des Vertragsnaturschutzes gemäß den Bestimmungen des Oberbergischen Kulturlandschaftsprogramms möglich</p> <p>Bei Bäumen und Baumbeständen bezieht sich das Verbot insbesondere auch auf den Wurzelbereich (im Regelfall Kronentraufe plus 1,50 m im Radius)</p>
----------------------	--	--

(noch 2.4 LB)	Verkehrssicherheit erforderlich sind; jedoch sind sämtliche Pflegemaßnahmen vor der Ausführung schriftlich der Unteren Landschaftsbehörde zur Abstimmung vorzulegen b) unaufschiebbare Maßnahmen zur Abwehr einer unmittelbar drohenden Gefahr ; die Maßnahmen sind der Unteren Landschaftsbehörde nachträglich unverzüglich anzuzeigen c) die ordnungsgemäße Bewirtschaftung der land- und forstwirtschaftlichen Flächen nach guter fachlicher Praxis, soweit sie die geschützten Landschaftsbestandteile nicht nachhaltig gefährdet, beschädigt oder zerstört d) sonstige vor Inkrafttreten dieses Landschaftsplanes rechtmäßig ausgeübten Nutzungen in der bisherigen Art und im bisherigen Umfang sowie Nutzungen im Sinne des § 4 Bundesnaturschutzgesetz	vgl. zur guten fachlichen Praxis die Kriterienkataloge in § 5 Abs. 2 BNatSchG für die Landwirtschaft und in §§ 1a und 1b LFoG für die Forstwirtschaft in der jeweils gültigen Fassung der Regelungen § 4 BNatSchG betrifft Nutzungen von Flächen für öffentliche Zwecke, wie z. B. Ver- und Entsorgung, öffentlicher Verkehr, Hochwasserschutz. Die Ziele des Naturschutzes und der Landschaftspflege sind bei diesen Nutzungen zu berücksichtigen.
2.4-1 LB 1 Bb	Magerwiese auf Hangterrassen	südlich Drespe
2.4-2 LB 2 Bb	Magerwiesen/-weiden	östlich Drespe
2.4-3 LB 3 Bb	Magerwiesen	nördlich Volkenrath
2.4-7 LB 7 BCb	Magerwiesenkomplex mit eingestreuten Gehölzbeständen	nordöstlich Volkenrath
2.4-8 LB 8 Cb	Magerwiesen	nordwestlich Wehnrath
2.4-28 LB 28 Gd	Magerrasen und Heideflächen auf ehemaligen Bergbauhalden	westlich Wildberg
2.4-29 LB 29 Gd	Magerrasen und Heideflächen auf ehemaligen Bergbauhalden	westlich Wildberg
2.4-40 LB 40 Cb	Ginsterheide	nordöstlich Mennkausen
2.4-43 LB 43 Hbc	Magerweiden mit Baumgruppen	östlich Reichshof-Wiehl
2.4-44 LB 44 Gc	Waldwiese	westlich Hardt
2.4-47 LB 47 Gc	Magergrünland mit Siefen	nördlich Borner
2.4-48 LB 48	Magerweide	westlich Drespe
2.4-49 LB 49	Magerweide	südwestlich Drespe
2.4-50 LB 50	Magerweide	südlich Obersteimel
2.4-51 LB 51	Feuchte Magerwiese	nordwestlich Wildbergerhütte (Hamert)

3	<p><u>ZWECKBESTIMMUNGEN FÜR BRACHFLÄCHEN</u></p> <p>Aufgrund § 24 Abs. 1 LG sind für die nachstehend näher beschriebenen und in der Entwicklungs- und Festsetzungskarte in ihren jeweiligen Grenzen festgesetzten Brachflächen Zweckbestimmungen für Brachflächen festgesetzt.</p> <p>Nach § 34 Abs. 6 LG sind jegliche Nutzungen von Grundstücken, die den folgenden Festsetzungen widersprechen, verboten.</p> <p><u>Befreiungen</u></p> <p>Gemäß § 67 Abs. 1 BNatSchG kann die Untere Landschaftsbehörde auf Antrag eine Befreiung von den Ge- und Verboten in Naturschutzgebieten erteilen, wenn</p> <ol style="list-style-type: none"> 1. dies aus Gründen des überwiegenden öffentlichen Interesses, einschließlich solcher sozialer und wirtschaftlicher Art, notwendig ist oder 2. die Durchführung der Vorschrift im Einzelfall zu einer unzumutbaren Belastung führen würde und die Abweichung mit den Belangen von Naturschutz und Landschaftspflege vereinbar ist. <p>Die §§ 15 und 16 BNatSchG sowie die §§ 4 bis 6 LG finden bezüglich erforderlicher Ausgleichs- und Ersatzmaßnahmen Anwendung.</p> <p>Befreiungen können mit Nebenstimmungen verbunden sein sowie widerruflich oder befristet erteilt werden</p> <p>Der Beirat bei der Unteren Landschaftsbehörde kann einer beabsichtigten Befreiung mit der Folge widersprechen, dass die Vertretungskörperschaft des Oberbergischen Kreises oder ein von ihr beauftragter Ausschuss über den Widerspruch zu unterrichten ist. Hat der Beirat nicht innerhalb von sechs Wochen nach Aufforderung eine Stellungnahme abgegeben, so kann die Untere Landschaftsbehörde ohne die Stellungnahme entscheiden. Hält die Vertretungskörperschaft oder der Ausschuss den Widerspruch für berechtigt, muss die Untere Landschaftsbehörde die Befreiung versagen. Wird der Widerspruch für unberechtigt gehalten, hat die Untere Landschaftsbehörde die Befreiung zu erteilen. Die Weisungsbefugnis der Landschaftsbehörden nach § 8 Abs. 3 LG NW bleibt unberührt.</p> <p><u>Ordnungswidrigkeiten</u></p> <p>Vorsätzliche oder fahrlässige Verstöße gegen die Gebote oder Verbote der Festsetzungen können nach § 70 Abs. 1 Nr. 3 und § 71 LG als Ordnungswidrigkeit geahndet werden mit einer Geldbuße bis zu 50.000 €</p>	<p>Der Landschaftsplan kann nach Maßgabe der Entwicklungsziele die Zweckbestimmung für Brachflächen dadurch festsetzen, dass diese</p> <ol style="list-style-type: none"> a) entweder der natürlichen Entwicklung überlassen oder b) in bestimmter Weise genutzt, bewirtschaftet oder gepflegt werden müssen. <p>Als Brachflächen gelten Grundstücke, deren Bewirtschaftung aufgegeben ist oder die länger als drei Jahre nicht genutzt sind, es sei denn, dass eine Nutzung ins Werk gesetzt ist.</p>
3.1	<p><u>Überlassen der natürlichen Entwicklung</u></p> <p>Es werden keine Festsetzungen getroffen.</p>	
3.2	<p><u>Bewirtschaftung und Pflege</u></p> <p>Es werden keine Festsetzungen getroffen.</p>	
3.3	<p><u>Nutzung in bestimmter Weise</u></p> <p>Es werden keine Festsetzungen getroffen.</p>	

4	<p><u>BESONDERE FESTSETZUNGEN FÜR DIE FORSTLICHE NUTZUNG</u></p> <p>Gemäß § 25 LG kann der Landschaftsplan in Naturschutzgebieten und Geschützten Landschaftsbestandteilen besondere Festsetzungen für die forstliche Nutzung treffen, soweit dies zur Erreichung des Schutzzwecks erforderlich ist.</p> <p><u>Befreiungen</u></p> <p>Gemäß § 67 Abs. 1 BNatSchG kann die Untere Landschaftsbehörde auf Antrag eine Befreiung von den Ge- und Verboten in Naturschutzgebieten erteilen, wenn</p> <ol style="list-style-type: none"> 1. dies aus Gründen des überwiegenden öffentlichen Interesses, einschließlich solcher sozialer und wirtschaftlicher Art, notwendig ist oder 2. die Durchführung der Vorschrift im Einzelfall zu einer unzumutbaren Belastung führen würde und die Abweichung mit den Belangen von Naturschutz und Landschaftspflege vereinbar ist. <p>Die §§ 15 und 16 BNatSchG sowie die §§ 4 bis 6 LG finden bezüglich erforderlicher Ausgleichs- und Ersatzmaßnahmen Anwendung.</p> <p>Befreiungen können mit Nebenstimmungen verbunden sein sowie widerruflich oder befristet erteilt werden</p> <p>Der Beirat bei der Unteren Landschaftsbehörde kann einer beabsichtigten Befreiung mit der Folge widersprechen, dass die Vertretungskörperschaft des Oberbergischen Kreises oder ein von ihr beauftragter Ausschuss über den Widerspruch zu unterrichten ist. Hat der Beirat nicht innerhalb von sechs Wochen nach Aufforderung eine Stellungnahme abgegeben, so kann die Untere Landschaftsbehörde ohne die Stellungnahme entscheiden. Hält die Vertretungskörperschaft oder der Ausschuss den Widerspruch für berechtigt, muss die Untere Landschaftsbehörde die Befreiung versagen. Wird der Widerspruch für unberechtigt gehalten, hat die Untere Landschaftsbehörde die Befreiung zu erteilen. Die Weisungsbefugnis der Landschaftsbehörden nach § 8 Abs. 3 LG NW bleibt unberührt.</p>	<p>Die Umsetzung der Vorgaben des Forstlichen Fachbeitrages erfolgt durch die im Einzelfall erforderliche Abstimmung zwischen dem Grundstückseigentümer, dem Landesbetrieb Wald und Holz und der Unteren Landschaftsbehörde.</p>
4.1	<p><u>Festlegung oder Ausschluss bestimmter Baumarten bei Erstaufforstung</u></p> <p>Eine Erstaufforstung in Naturschutzgebieten und in geschützten Landschaftsbestandteilen ist ausgeschlossen.</p>	
4.2	<p><u>Festlegung oder Ausschluss bestimmter Baumarten bei Wiederaufforstung</u></p>	
4.2-1	<p>In Naturschutzgebieten nach Ziff. 2.1 und in geschützten Landschaftsbestandteilen nach Ziff. 2.4 ist die Umwandlung von Laubholzbeständen in Nadelholzbestände ausgeschlossen. In Naturschutzgebieten ist die Beimischung von maximal 20 % standortgerechten Nadelbäumen sowie die Beibehaltung eines bestehenden Anteils von 20 % Mischbaumarten zulässig.</p>	
4.2-2	<p>In Naturschutzgebieten nach Ziff. 2.1 ist die Einbringung von Gehölzarten, die nicht zu den natürlichen Waldgesellschaften des jeweiligen Standortes gehören sowie Pflanzmaterial ungeeigneter Herkunft ausgeschlossen. Die Beimischung von maximal 20 % standortgerechten Nadelbäumen sowie die Beibehaltung eines bestehenden Anteils von 20 % standortgerechten Mischbaumarten ist zulässig, wobei die Auswahl der Baumarten mit dem Landesbetrieb Wald und Holz einvernehmlich abzustimmen ist</p>	<p>Als Bestände der natürlichen Waldgesellschaften gelten Buchenwälder, Buchen-Eichenwälder auf flachgründigen Standorten, Stieleichen-Hainbuchenwälder der Täler und Unterhänge, Birken- (Erlen-) Bruchwälder, bachbegleitende Erlen-Eschenwälder.</p>
4.3	<p><u>Untersagung einer bestimmten Form der Endnutzung</u></p>	
4.3-1	<p>In Naturschutzgebieten nach Ziff. 2.1 sind Kahlschläge in Laubholzbeständen zu unterlassen. Im Einzelfall kann der Landesbetrieb Wald und Holz im Benehmen mit der Unteren Landschaftsbehörde durch Erteilung einer Ausnahmegenehmigung eine Abweichung von dieser Regel zulassen (z. B. zur Förderung des Anbaus von heimischen Lichtbaumarten).</p>	<p>Alle innerhalb von 3 Jahren durchgeführten flächenhaften Nutzungen größer als 0,3 ha oder Eingriffe, die den Bestockungsgrad unter 0,3 absenken und die größer als 0,5 ha sind, gelten als Kahlschläge.</p>

Lage/Ziff.	Textliche Festsetzungen	Erläuterungen
4.3-2	In Naturschutzgebieten nach Ziff. 2.1 sind Laubholzeinschläge in der Zeit vom 01.04. bis 31.08. eines jeden Jahres sowie die Fällung von Grobhöhlenbäumen (Öffnung > 5 cm) und artenschutzrelevante Horst- und Höhlenbäume (z. B. Bäume mit mehreren Kleinhöhlen, Bäume mit intakten Horsten) ganzjährig zu unterlassen	

5	<p><u>ENTWICKLUNGS-, PFLEGE- UND ERSCHLIEßUNGSMAßNAHMEN</u></p> <p>Für die folgenden Festsetzungen sind, soweit die festgesetzten Flächen im Landschaftsschutzgebiet liegen, die Unberührtheitsregelungen im Landschaftsschutzgebiet eingeschränkt. Insbesondere gelten die Unberührtheitsregelungen c), d) und f) nicht.</p> <p>Unberührt bleiben jedoch:</p> <ul style="list-style-type: none"> - die vor Inkrafttreten des Landschaftsplanes nach den Vorgaben des § 4 Bundesnaturschutzgesetz zweckbestimmten Flächennutzungen. Die zur bestimmungsgemäßen Nutzung erforderlichen Maßnahmen sind mit der Unteren Landschaftsbehörde vor ihrer Durchführung abzustimmen. <p>Bei allen Pflanzmaßnahmen sind ausschließlich bodenständige Gehölze der Gehölztabelle im Anhang unter Ziff. 6.1 zu verwenden. Bei der Anlage oder Ergänzung von Streuobstwiesen sollte möglichst auf bewährte Lokalsorten zurückgegriffen bzw. die Sorten-Empfehlungen gemäß Ziff. 6.2 im Anhang beachtet werden.</p> <p>Bei Pflanzungen wird - soweit nicht nachstehend anders festgesetzt - empfohlen:</p> <ul style="list-style-type: none"> - bei Ergänzungspflanzungen in bestehenden Baumreihen und Alleen der vorgegebene Abstand in der Reihe beizubehalten - bei Anlage und Anpflanzung von Baumgruppen ein Bestand von 3 - 5 Exemplaren einzuhalten - bei der Pflanzung von Einzelbäumen, Baumgruppen und Baumreihen sind Hochstämme oder Solitärpflanzen (Stärke mindestens 12 - 14 cm) zu verwenden - für die Pflanzung von Feld- und Ufergehölzen sind mindestens 30 % Hochstämme und 25 % Heister oder 2 mal verschulte Sträucher zu verwenden - bei der Anpflanzung von Feld- und Ufergehölzgruppen ist eine Gruppengröße von mindestens 10 - 15 Exemplaren einzuhalten, sofern nicht in der Entwicklungs- und Festsetzungskarte größere Flächen festgesetzt sind - bei der Neuanlage von Baumreihen ist ein Abstand der Bäume in der Reihe von maximal 30 m einzuhalten <p>In Fällen kartenmaßstabsbedingter Grenzen zeichnerischer Darstellungsmöglichkeiten sind in der Entwicklungs- und Festsetzungskarte Symbole in Form eines Kreises zur Festlegung und Nachvollziehbarkeit der Maßnahmen - Ortsbestimmung - dargestellt. Die exakte örtliche Abgrenzung dieser so gekennzeichneten Maßnahmen ist mit den Beteiligten vor der Durchführung abzustimmen und festzulegen.</p>	<p>Diese Erläuterungen gelten für alle Maßnahmen nach Ziffer 5. Die Durchführung der Maßnahmen wird von der Unteren Landschaftsbehörde nach Maßgabe der §§ 36 bis 41 LG geregelt. In der Regel werden die Maßnahmen nur mit Einverständnis des Grundeigentümers vorgenommen.</p> <p>Die Untere Landschaftsbehörde bzw. die von ihr beauftragte Stelle trägt dafür Sorge, dass nicht angewachsene Gehölze entsprechend ersetzt werden. Bei dem zuständigen Beauftragten für den Außendienst (Landschaftswacht) wird in die Dienstanweisung aufgenommen, Schäden und nachhaltige Veränderungen an in der Landschaft ausgeführten Maßnahmen sofort der Unteren Landschaftsbehörde zu melden.</p> <p>Die Maßnahmen sind durch entsprechende Darstellungen in der Entwicklungs- und Festsetzungskarte hinreichend kenntlich gemacht.</p> <p>Befreiungen richten sich nach § 67 BNatSchG.</p> <p>Gemäß § 47 LG sind Anpflanzungen außerhalb des Waldes und im baulichen Außenbereich im Sinne des Bauplanungsrechtes, für deren Anlage öffentliche Mittel aufgewendet worden sind, gesetzlich geschützte Landschaftsbestandteile, die nicht besonders (z. B. im Landschaftsplan) ausgewiesen werden müssen.</p>
5.1	<p><u>Anlage, Wiederherstellung oder Pflege naturnaher Lebensräume</u></p>	
W 1 bis W 3	<p>Aufgrund von § 26 Abs. 2 Nr. 1 LG ist festgesetzt auf den nachstehend näher bezeichneten und in der Entwicklungs- und Festsetzungskarte in ihren Grenzen festgesetzten Flächen:</p>	
5.1-1 GHb W 1	<p>Wiederherstellung eines naturnahen Bachlaufs und seiner Quellbäche</p> <ul style="list-style-type: none"> - Entfernung des Nadelholzbestandes vor Hiebreife (ggf. Entschädigungszahlung an Grundstückseigentümer oder Ankauf der Grundstücke durch den Oberbergischen Kreis) - Verschluss von Abzugsgräben und Drainagen - Entfesselung der Fließgewässer durch Entfernung der Uferverbauung - Öffnung von verrohrten Bachabschnitten - Abschnittsweise Anpflanzung von Bachufergehölzen 	nördlich Reichshof-Wiehl
5.1-2 GHd W 2	<p>Wiederherstellung eines naturnahen Bachlaufs</p> <ul style="list-style-type: none"> - Entfernung des Nadelholzbestandes vor Hiebreife (ggf. Entschädigungszahlung an Grundstückseigentümer oder Ankauf der Grundstücke durch den Oberbergischen Kreis) - Verschluss von Abzugsgräben und Drainagen 	nordöstlich Wildberg

	<ul style="list-style-type: none"> - Entfesselung der Fließgewässer durch Entfernung der Uferverbauung - Öffnung von verrohrten Bachabschnitten - Anpflanzung von Bachufergehölzen 	
5.1-3 W 3	Gc Anlage und Pflege einer Wacholderheide <ul style="list-style-type: none"> - Entkusselung und Abplaggung der Fläche - Pflanzung von aus autochthonem Samenmaterial gezogenen Wacholderbüschen oder/und Umpflanzung von Büschen aus angrenzender Straßenböschung - Extensive Beweidung mit Schafen und Ziegen (Wanderherde) 	nördlicher Ortsrand Wildbergerhütte
5.2 A 1 bis A 9	<p><u>Anreicherung der Landschaft durch Pflege oder Anpflanzung von Flurgehölzen, Hecken, Bienenweidegehölzen, Schutzpflanzungen, Streuobstwiesen, Alleen, Baumgruppen und Einzelbäumen sowie Anlage und ökologisch angepasste Pflege von Wegrändern und Feldrainen</u></p> <p>Zur Verwirklichung einzelner Teilziele des Entwicklungszieles 1 und zur Verwirklichung des Entwicklungszieles 2 sind in den in der Entwicklungs- und Festsetzungskarte dargestellten Bereichen folgende Maßnahmen gemäß § 26 Abs. 2 Nr. 2 LG vorzusehen:</p> <ul style="list-style-type: none"> - Anpflanzung von Obstbaumreihen und -gruppen - Anpflanzung von Baumgruppen aus mehreren Laubholzarten, im Einzelfall mit Ergänzung durch Anpflanzung von Sträuchern - Anpflanzung von Gehölzgruppen und Gehölzstreifen aus mehreren Laubholzarten - Anpflanzung von heckenartigen Gehölzstreifen - Anpflanzung von Sträuchern (3 - 4 Einzelstrauchgruppen) - Anpflanzung von Obstbäumen zur Begründung neuer Streuobstwiesen oder zur Erweiterung bestehender Obstwiesen - Anpflanzung von einzelnen großkronigen Laubbäumen - Erhaltung und Entwicklung von gehölzfreien Brachflächen und extensiv genutzten Äckern sowie ökologisch angepasste Wegrandpflege <p>Die konkreten Pflanz- und Pflegemaßnahmen der Festsetzungen sind im Einzelfall festzulegen und an die örtlichen Gegebenheiten anzupassen.</p>	Zur Darstellung und Lagebeschreibung der für das Entwicklungsziel 2 vorgesehenen Bereiche siehe unter Ziff. 1.2
5.2-1 A 1	Gb Entwicklung von Brachflächen und extensiv genutzten Äckern und ökologisch angepasste Wegrandpflege	nördlich Hahn
5.2-2 A 2	Hbc Entwicklung von Brachflächen und extensiv genutzten Äckern und ökologisch angepasste Wegrandpflege	nordöstlich Reichshof-Wiehl
5.2-3 A 3	Ec Entwicklung von Brachflächen und extensiv genutzten Äckern und ökologisch angepasste Wegrandpflege	südlich Niedersteimel/Obersteimel
5.2-4 A 4	Fc Entwicklung von Brachflächen und extensiv genutzten Äckern und ökologisch angepasste Wegrandpflege	östlich Lüsberg
5.2-5 A 5	FGc Entwicklung von Brachflächen und extensiv genutzten Äckern und ökologisch angepasste Wegrandpflege	zwischen Heidberg und Wildbergerhütte
5.2-6 A 6	Hc Entwicklung von Brachflächen und extensiv genutzten Äckern und ökologisch angepasste Wegrandpflege	nordöstlich Hardt
5.2-7 A 7	EFd Gehölzpflanzungen und/oder ökologisch angepasste Wegrandpflege	nördlich Odenspiel
5.2-8 A 8	EFde Gehölzpflanzungen und/oder ökologisch angepasste Wegrandpflege	südlich Odenspiel/Eichholz

5.2-9 Ce A 9	Gehölzpflanzungen und/oder ökologisch angepasste Wegrandpflege	südlich Eiershagen
5.3	<p><u>Herrichtung von geschädigten oder nicht mehr genutzten Grundstücken einschließlich der Beseitigung verfallener Gebäude oder sonstiger störender Anlagen, die auf Dauer nicht mehr genutzt werden</u></p> <p>Aufgrund von § 26 Abs. 2 Nr. 4 LG sind auf den nachstehend näher bezeichneten und in der Entwicklungs- und Festsetzungskarte konkretisierten Standorte festgesetzt:</p> <p>Es werden keine Festsetzungen getroffen.</p>	
5.4	<p><u>Pflegemaßnahmen zur Erhaltung oder Wiederherstellung des Landschaftsbildes, insbesondere zur Erhaltung von Tal- und Hangwiesen sowie von Grünflächen in Verdichtungsgebieten</u></p> <p>Aufgrund von § 26 Abs. 2 Nr. 5 LG sind auf den nachstehend näher bezeichneten und in der Entwicklungs- und Festsetzungskarte konkretisierten Standorte festgesetzt:</p> <p>Es werden keine Festsetzungen getroffen.</p>	
5.5	<p><u>Anlage von Wanderwegen, Parkplätzen, Liege- und Spielwiesen</u></p> <p>Es werden keine Festsetzungen getroffen.</p>	

6 <u>ANHANG</u>					
6.1 <u>Gehölztabelle (Artnamen nach Rothmaler „Exkursionsflora, Kritischer Band“, 8. Auflage 1990)</u>					
Artname wiss.	Artname deutsch	Gewässerufer	Täler, Siefen, Feuchtmulden	Talhänge	Hochflächen, Riedelrücken
Acer pseudoplatanus	Bergahorn		X	(X)	(X)
Acer campestre	Feldahorn		X	X	(X)
Alnus glutinosa	Roterle	X	X		
Betula pendula	Hängebirke		X	X	X
Betula pubescens	Moorbirke		X		
Carpinus betulus	Hainbuche		X	(X)	(X)
Cornus sanguinea	Roter Hartriegel		X		
Corylus avellana	Hasel		X	X	X
Crataegus spec.	Weißdorn			X	X
Fagus sylvatica	Rotbuche		X	X	X
Fraxinus excelsior	Esche	X	X		
Frangula alnus	Faulbaum	(X)	X	X	X
Ilex aquifolium	Stechpalme			X	X
Malus sylvestris	Holzapfel		(X)	X	X
Populus tremula	Zitterpappel		X	X	X
Prunus avium	Vogelkirsche		X	X	(X)
Prunus spinosa	Schlehe			X	X
Pyrus pyraister	Wildbirne		(X)	X	X
Quercus robur	Stieleiche		X	X	
Quercus petraea	Traubeneiche			X	X
Rosa arvensis	Feldrose			X	X
Rosa canina	Hundsrose		X	X	X
Sorbus aucuparia	Vogelbeere		X	X	X
Salix aurita	Ohrweide		X		
Salix caprea	Salweide		X	X	(X)
Salix cinerea	Grauweide		X	X	(X)
Salix fragilis	Bruchweide	X	X		
Salix purpurea	Purpurweide	X	X		
Salix x rubens	Rötliche Weide	X	X		
Sambucus nigra	Schwarzer Holunder		X		
Sambucus racemosa	Roter Holunder		X	X	X
Tilia cordata	Winterlinde		(X)	(X)	
Tilia platyphyllos	Sommerlinde		(X)	(X)	
Ulmus glabra	Bergulme	(X)	(X)	X	
Ulmus carpinifolia	Feldulme		X	(X)	
Viburnum opulus	Gewöhnlicher Schneeball	X	X		

Für das Oberbergische geeignete Hochstamm-Obstsorten (nicht abschließend, ohne Beerenobst und Nüsse)

Äpfel	Baumanns Renette	
Pflanzabstände 10 – 12 m Befruchtungsverhalten und Blühzeitpunkte bei der Sortenwahl beachten !	Bäumchesapfel	
	Boskoop (Schöner/Roter)	
	Croncels	
	Danziger Kantapfel	
	Geheimrat Dr. Oldenburg	
	Gelber Edelapfel	
	Graue Französische Renette und Graue Herbstrenette (Rabau)	
	Grünapfel (Westerwälder)	
	Jakob Lebel	
	Kaiser Wilhelm (Peter Broich)	
	Krüggers Dickstiel	
	Landsberger Renette	
	Lanes Prinz Albert	
	Luxemburger Renette	
	Luxemburger Triumph	
	Ontario	
	Paafenapfel	
	Prinzenapfel	
	Riesenboiken	
	Rheinischer Bohnapfel	
	Rheinischer Krummstiel	
	Rheinische Schafsnase	
	Roter Bellefleur	
Roter Eiserapfel		
Rote Sternrenette		
Schöner aus Nordhausen		
Seidenhemdchen		
Tulpenapfel		
Weißer Klarapfel		
Birnen	Boscs Flaschenbirne	
Pflanzabstände 10 – 12 m Befruchtungsverhalten und Blühzeitpunkte bei der Sortenwahl beachten !	Clapps Liebling	
	Doppelte Phillippsbirne	
	Gellerts Butterbirne	
	Gräfin von Paris	
	Grä(h)ling	
	Gute Graue	
	Gute Luise	
	Köstliche von Charneux	
	Martinsbirne (Trockener Martin)	
	Neue Poiteau	
	Pastorenbirne	
Süßkirschen	Büttners Rote Knorpel	
Pflanzabstände 10 – 12 m Befruchtungsverhalten bei der Sortenwahl beachten !	Dönissens Gelbe Knorpel	
	Große Prinzessin	
	Große Schwarze Knorpel	
	Hedelfinger Riesen	
	Regina	
	Schneiders Späte Knorpel	
Sauerkirschen	Schattenmorelle	
Pflanzabstände 5 – 7 m		
Pflaumen, Zwetschen	Bühler Frühzwetsche	
Pflanzabstände 6 – 8 m	Hauszwetsche	
	Ontariopflaume	
	Viktoriapflaume	
	Wangenheims Frühzwetsche	
	The Czar	
Mirabellen, Renekloden	Graf Althanns Reneklode	
Pflanzabstände 6 – 8 m Befruchtungsverhalten bei der Sortenwahl beachten !	Große Grüne Reneklode	
	Nancymirabelle	