



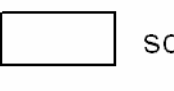





**LEGENDE**

-  Grenze des Bearbeitungsraumes
-  Grenze des Geltungsbereiches
-  Flächen ohne Festsetzungen des Landschaftsplanes
-  besonders schutzbedürftige Bereiche (BSB)
-  schutzwürdige Bereiche (SB)
-  1 Ziel 1 Erhaltung und Entwicklung einer naturnahen Landschaft
-  Ziel 7 Erhaltung bis zur baulichen Nutzung
-  Ziel 12 Erhaltung unzerschnittener Lebensräume

Das Ziel 2 wird in dieser Karte nicht dargestellt (Begründung s. Text S.7)  
 Die Ziele 3 bis 6, 8, 9 u. 11 werden im Landschaftsplan nicht belegt  
 Das Ziel 10 wird in dieser Karte nicht dargestellt (Begründung s. Text S.9)