5646012.76

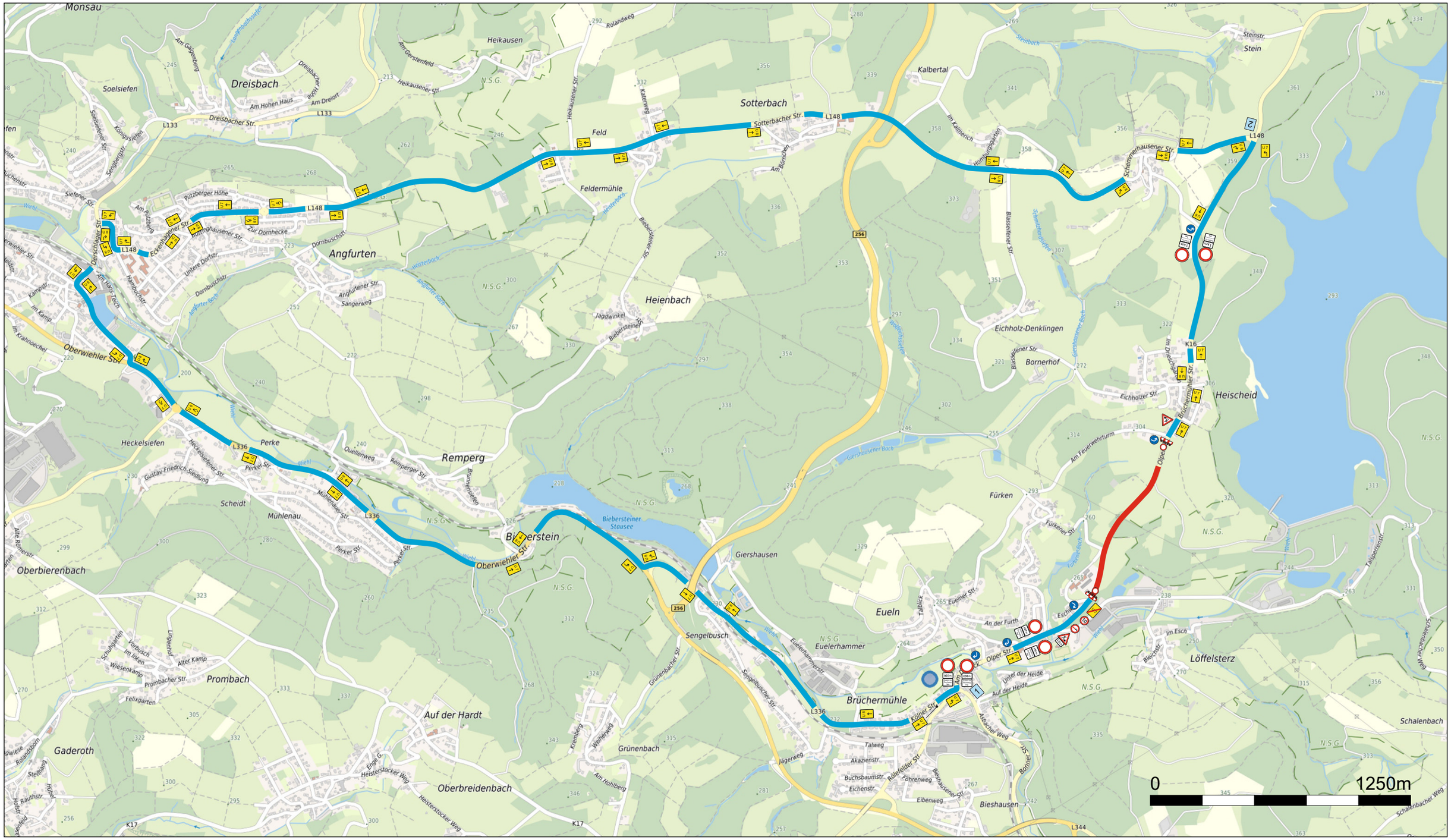

N
W O
S

Die Urheberrechte und Nutzung der Geodaten richtet sich nach:
https://rio.obk.de/Nutzungsrecht/nutzungsrecht.php
Keine amtliche Standardausgabe
Nur für interne Zwecke
Für Geodaten anderer Quellen gelten die Nutzungs- und Lizenzbedingungen der jeweils zugrundeliegenden Dienste

Umleitungsplan 01 - K 16 Brüchermühle - Einm. L 148

Maßstab:
1 : 25000

Datum:
16.01.2025

OBERBERGISCHER KREIS
DER LANDRAT
Amt für Immobilienwirtschaft
- Abteilung Kreisstraßen -

5646012.76

407008.32

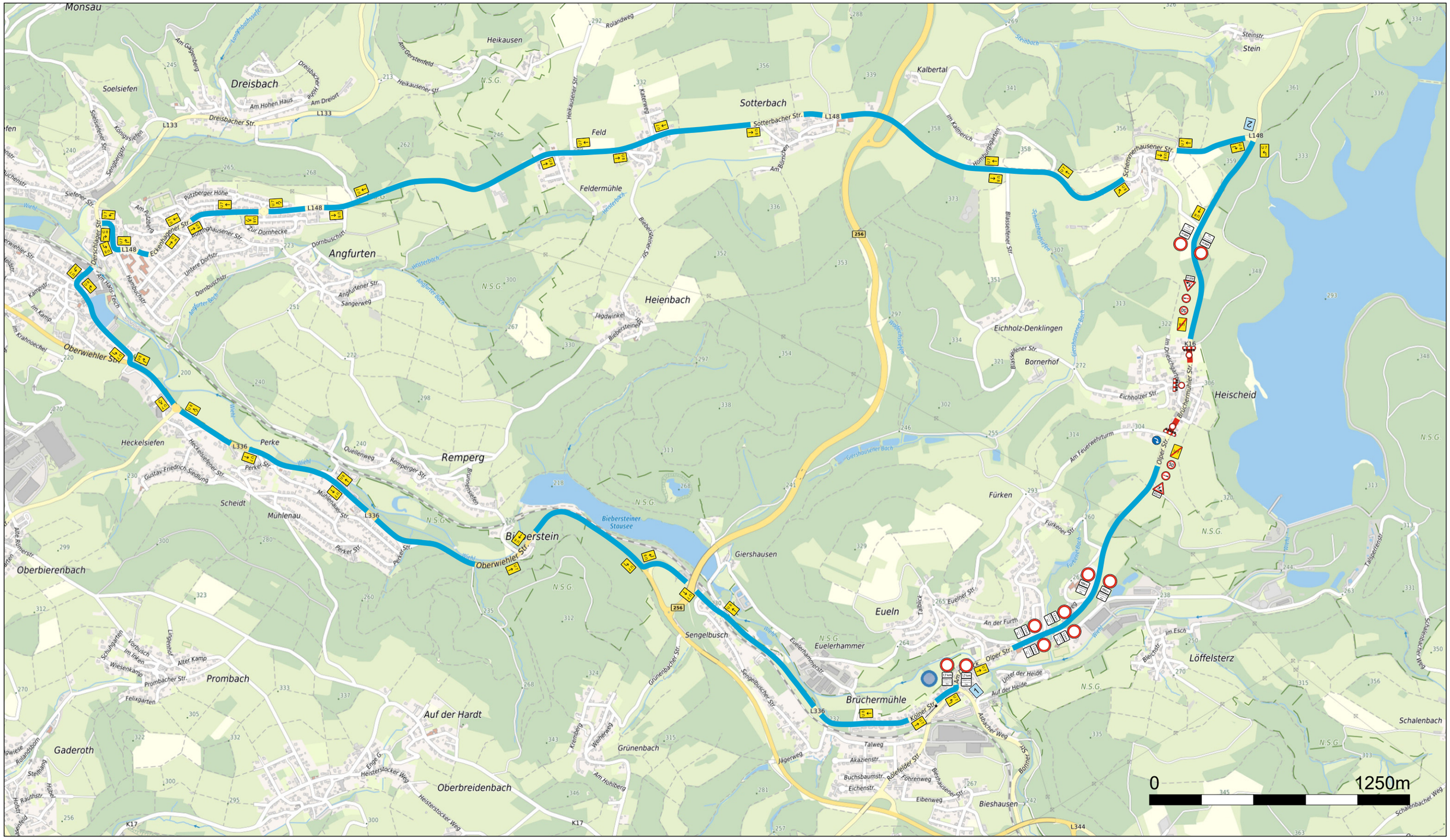

400083.32

5642012.76

N
W O
S

Die Urheberrechte und Nutzung der Geodaten richtet sich nach:
https://rio.obk.de/Nutzungsrecht/nutzungsrecht.php
Keine amtliche Standardausgabe
Nur für interne Zwecke
Für Geodaten anderer Quellen gelten die Nutzungs- und Lizenzbedingungen der jeweils zugrundeliegenden Dienste

Umleitungsplan 02 - K 16 Brüchermühle - Einm. L 148

Maßstab:
1 : 25000

Datum:
16.01.2025

OBERBERGISCHER KREIS
DER LANDRAT
Amt für Immobilienwirtschaft
- Abteilung Kreisstraßen -

5646012.76

407008.32

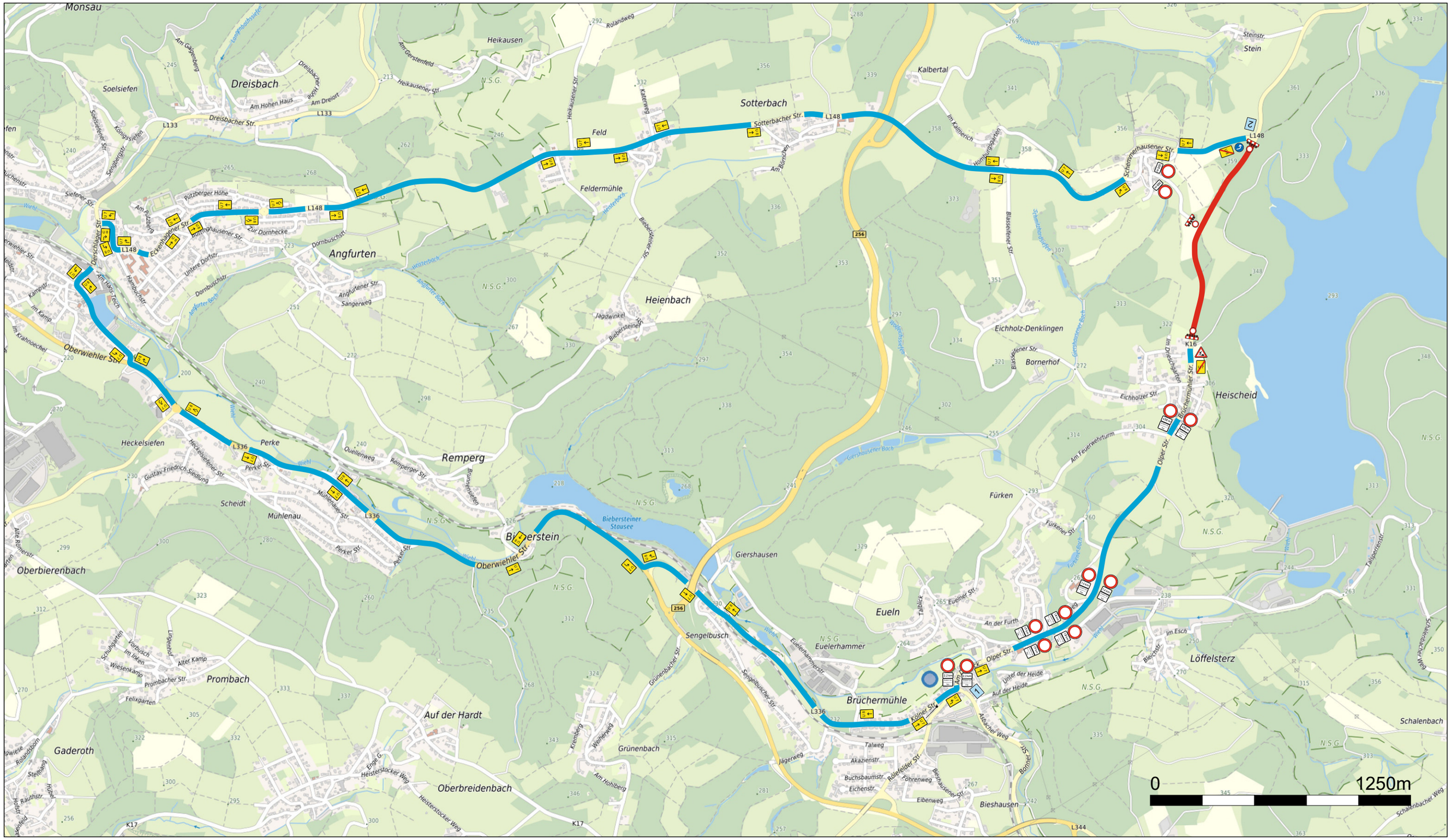

400083.32

5642012.76

N
W O
S

Die Urheberrechte und Nutzung der Geodaten richtet sich nach:
https://rio.obk.de/Nutzungsrecht/nutzungsrecht.php
Keine amtliche Standardausgabe
Nur für interne Zwecke
Für Geodaten anderer Quellen gelten die Nutzungs- und Lizenzbedingungen der jeweils zugrundeliegenden Dienste

Umleitungsplan 03 - K 16 Brüchermühle - Einm. L 148

Maßstab:
1 : 25000

Datum:
16.01.2025

OBERBERGISCHER KREIS
DER LANDRAT
Amt für Immobilienwirtschaft
- Abteilung Kreisstraßen -